




ROMÂNIA
JUDEȚUL PRAHOVA
COMUNA ADUNAȚI
P R I M Ă R I A



Cod 107005 ADUNAȚI sat Adunați nr.87 tel.: 0244/395053; 0244/395121; fax: 0244/395053
<http://www.primaria-adunati.ro> e-mail: office@primaria-adunati.ro ; comuna.adunati@gmail.com

Nr. **3041** din data de **11.12.2015**

Către, Camera Notarilor Publici Ploiesti



Prin prezenta vă înaintăm alăturat anexa nr.2 privind delimitarea pe zone a terenurilor amplasate în intravilanul și extravilanul comunei Adunați, județul Prahova care face parte integranta din HCL Adunați nr.43 din 10.11.2015 privind stabilirea impozitelor si taxelor locale pentru anul 2016.

PRIMAR,

OCTAVIAN NEGOTEI



SECRETAR

PETRUTA TERMENTU

Întocmit: Petruța TERMENTU
 11.12.2015



ROMÂNIA
JUDEȚUL PRAHOVA
COMUNA ADUNAȚI
CONSILIUL LOCAL



HOTĂRĂRE

PRIVIND STABILIREA IMPOZITELOR ȘI TAXELOR LOCALE PENTRU ANUL 2016

Consiliul Local al comunei Adunați, județul Prahova, întrunit în ședință ordinară în data de 10.11.2015;

Având în vedere:

- expunerea de motive a Primarului comunei Adunați, județul Prahova privind care se propune stabilirea taxelor și impozitelor locale pentru anul 2016;
- raportul compartimentului de specialitate din cadrul aparatului de specialitate al primarului comunei Adunați, județul Prahova;
- avizul comisiei de specialitate programe de dezvoltare economică-socială, buget-finanțe, administrarea serviciului public și privat al comunei, agricultură, gospodărie comunală, ecologie și protecția mediului, servicii a Consiliului Local Adunați;

În baza prevederilor :

- Legii nr. 227/2015 privind Codul Fiscal „Titlu IX Impozite și Taxe Locale”;
- Legii nr. 207/2015 privind Codul de procedură fiscală;
- art.20 lit.b din Legea nr. 273/2006 privind finanțele publice , cu modificările și completările ulterioare;
- art.27, art.36 alin.4 lit.c din Legea nr. 215/2001 privind administrația publică locală, republicată, cu modificările și completările ulterioare;
- art.9 pct.3 din Carta Europeană a autonomiei locale, adoptată la STRASBOURG la 15 octombrie 1985 și ratificată prin Legea nr 199/1997.

În temeiul Legii art.45 alin.2 lit.c și art.115 alin.1 lit.b din Legea nr.215/2001, privind administrația publică locală , republicată, cu modificările și completările ulterioare;

CONSILIUL LOCAL AL COMUNEI ADUNAȚI adoptă prezenta hotărâre:

Art.1. Aprobă nivelul impozitelor și taxelor locale prevăzute pentru anul 2016 conform anexei nr.1 care face parte integrantă din prezenta hotărâre.

Art.2. Aprobă stabilirea cotei de impozitare pentru următoarele taxe și impozite locale:

- a) Cota prevăzută la art.457 alin.1 din Legea nr.227/2015 privind Codul Fiscal reprezentând impozit pe clădirile rezidențiale și clădirile anexă aflate în proprietatea persoanelor fizice , se stabilește la 0,1%.
- b) Cota prevăzută la art.458 alin.1 din Legea nr.227/2015 privind Codul Fiscal reprezentând impozit pe clădirile nerezidențiale aflate în proprietatea persoanelor fizice, se stabilește la 0,2%.
- c) Cota prevăzută la art.460 alin.1 din Legea nr.227/2015 privind Codul Fiscal reprezentând impozitul/taxa pe clădirile rezidențiale aflate în proprietatea sau deținute de persoane juridice, se stabilește la 0,2%.
- d) Cota prevăzută la art.460 alin.2 din Legea nr.227/2015 privind Codul Fiscal reprezentând impozitul/taxa pe clădirile nerezidențiale aflate în proprietatea sau deținute de persoane juridice, se stabilește la 1,3 %.
- e) Pentru proprietarul persoană juridică al clădirii nu a actualizat valoarea impozabilă a clădirii în ultimii 3 ani anterior anului de referință, cota impozitului/taxei pe clădiri este de 5 %.

- f) Cota prevazuta la art.477 alin.1 și 5 din Legea nr. 227/2015 privind Codul Fiscal referitoare la taxa pentru folosirea mijloacelor de reclamă și publicitate se stabilește la cota de 3% asupra valorii serviciilor de reclamă și publicitate.

Art.3. Pentru determinarea impozitului pe cladiri și a impozitului pe teren pentru anul 2016 delimitarea pe zone a terenurilor amplasate în intravilanul și extravilanul comunei Adunati, este prevăzută în anexa nr.2 care face parte integrantă din prezenta hotărâre.

Art.4. În conformitate cu prevederile art.489 alin.2 pentru eliberarea certificatelor de urbanism se aplică cota adițională de 30%.

Art.5 (1) Bonificația pentru plata cu anticipație a impozitului prevăzută la art.462 alin.2, art.467 alin.2, art.472 alin.2 din Legea nr. 227/2015 privind Codul Fiscal, pentru plata cu anticipație a impozitelor locale până la 31 martie se stabilește după cum urmează:

- 10% în cazul impozitului pe clădiri;
- 10% în cazul impozitului pe teren;
- 10% în cazul impozitului pe mijloace de transport;

(2) Impozitul pe clădiri, impozitul pe teren și impozitul pe mijloace de transport datorat bugetului local de către contribuabili, persoane fizice și juridice, de până la 50 lei inclusiv, se plătește integral până la primul termen de plată.



Art.6. Prezenta hotărâre intră în vigoare la data de 01.01.2016, data la care își încetează aplicabilitatea HCL Adunați nr.30/23.12.2014 privind taxele și impozitele locale pentru anul 2015.

Art.7. Primarul comunei Adunați prin compartimentele aparatului de specialitate va duce la îndeplinire prevederile prezentei hotărâri.

Art.8. Prezenta hotărâre se va aduce la cunoștință publică persoanelor și instituțiilor interesate prin grija secretarului comunei Adunați.

PREȘEDINTELE ȘEDINȚEI,

POSTOLACHE EMIL

CONTRASEMNEAZĂ,

SECRETAR,

PETRUTA TERMENTU



ADUNATI, 10.11.2015


NR.43

Nr. consilieri în functie	Nr. consilieri prezenți	Nr. voturi pentru	Nr. voturi contra	Nr. voturi abținere
11	11	10	1	-

ANEXA nr.2
La Hotararea Consiliului Local nr. 43 din 10.11.2015 privind stabilirea impozitelor si taxelor speciale pe anul 2016


ZONA A		ZONA B	
SATUL	PERIMETRUL	SATUL	PERIMETRUL
ADUNATI	<p>INTRAVILAN De la nr.16 prop.Bucur Ion la nr. 25 prop.Aldescu Maria De la nr.26 prop.Bivolaru Mihaela la nr.32 prop.Marin Constantin De la nr.33 prop.Hoitan Sorin la nr. 51 prop.Coliug Daniela De la nr.52 prop.Pascu Petre la nr. 62 prop.Dogaru Paraschiva De la nr.63 prop.Ivan Gheorghe la nr.110 prop.Balanoiu Elena De la nr.111 prop.Matei Catalin la nr. 130 prop.Coman Marius De la nr.131 prop.Stanica Vasilica la nr. 231 prop.Stanciu Camelia</p> <p>EX TRAVILAN – SATUL ADUNATI in totalitate</p>	<p>INTRAVILAN De la nr.1 prop.Coman Ion la nr. 15 prop. Conciu Mugurel De la nr. 232 la nr. 268 prop.Apostol Daniel</p>	
OCINA DE JOS	<p>INTRAVILAN De la nr.1 prop.Dinofu Gavril la nr. 47 A. prop.Tepes Danut De la nr. 53 prop.Negotiei Corneliu la nr.141 prop.Hoitan Elena</p> <p>EXTRAVILAN – SATUL OCINA DE JOS in totalitate</p>	<p>INTRAVILAN De la nr.47 prop.Savulescu Adela la nr. 52 prop.Negotiei Maria</p>	
OCINA DE SUS	<p>INTRAVILAN De la nr.1 prop.Stoicescu Nicolae la nr. 63 prop.Tudosoiu Liviu De la nr.64 prop.most. Pinta Maria la nr.199 prop.Deleanu Gheorghe De la nr.200 prop. most. Bulgarea Ion la nr. 247 prop.Fratiobiu Vasile De la nr.248 prop.most. Supeala Vasile la nr. 319 prop.Tudosoiu Valentin De la nr.320 prop. Mitu Voica la nr. 340 prop.Bugan Corneliu De la nr.365 prop.Bustuc Radu la nr. 372 prop.most.Basanu Constantin De la nr.373 prop.Coman Elena la nr. 382 A. prop.Coman Gheorghe</p> <p>EXTRAVILAN – SATUL OCINA DE SUS in totalitate</p>	<p>INTRAVILAN De la nr.341 prop.Coman Smaranda la nr. 364 prop.Coman Dumitru De la nr.383 prop.Ciobanu Tudor la nr. 385 prop.Constantin Elena</p>	

PRESEDINTELE SEDINTEI
POSTOLACHE EMIL




CONTRASEMNEAZA
SECRETAR
TERMENTU PETRUTA





ROMANIA
COMUNA ALBESTI-PALEOLOGU
JUDETUL PRAHOVA
Comuna Albești-Paleologu, sat Albești-Paleologu, str. D.N. 1 B., nr. 451
cod poștal 107010, telefon / fax - 0244 / 232853,
e-mail - primarisalbesti@gmail.com
site - http://primariaalbestipaleologu.ro
Nr. 7742 din 22.10.2015



CĂTRE,
CAMERA NOTARILOR PUBLICI PLOIEȘTI
Municipiul Ploiești, str. Anton Pann, nr. 3, cod poștal 100023

ÎNREGISTRAT
CAMERA NOTARILOR PUBLICI PLOIEȘTI
Nr. 2492 din 22.10.2015


Urmare a adresei dumneavoastră nr. 2492 / 09.10.2015, transmisă Instituției Prefectului județului Prahova, vă înaintăm mai jos informațiile solicitate, astfel:

- **străzilor din comună nu li s-au atribuit încă nume oficiale**, folosindu-se numai denumirile populare, ori doar denumirea localității, împreună cu numărul administrativ (poștal) al proprietății; urmează ca, în curând, și localitatea noastră să se înscrie în proiectul de implementare a **Registrului Electronic a Nomenclaturilor Stradale (RENNS)**;

- anexăm alăturat copia de pe **Planul de cadastru al comunei** cu încadrarea în teritoriul administrativ, și **zonarea satelor componente** – intravilan și extravilan, în vederea aplicării art. 247, pct. 6, alin.(1), din Normele metodologice de aplicare a Codului Fiscal.

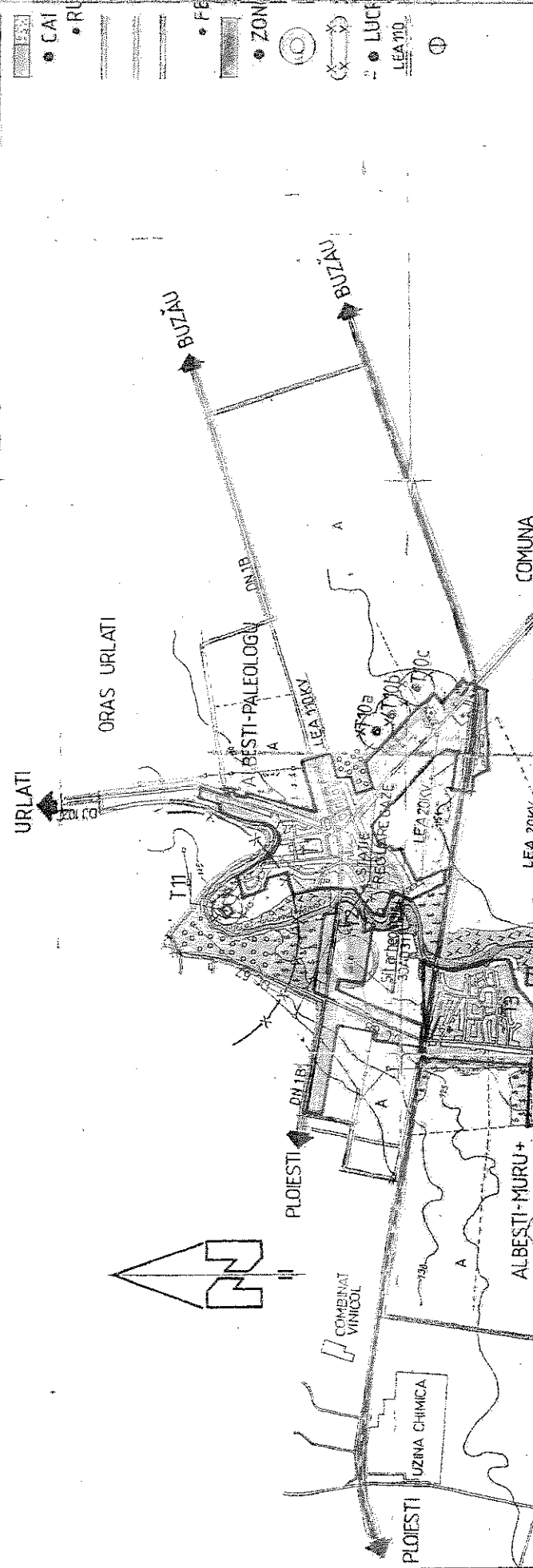
Cu deosebită stimă,

PRIMAR,
NICOLAE POPESCU



SECRETAR,
MIHAELA DINU

ÎNTOCMIT / REDACTAT	Nume, prenume	Funcția publică	Semnătura	Data
	Galitz Alexandru	Referent topo		22.10.2015



**BILANT TER
SUPRAE DIN T**

TERITORIUL ADMINISTR AL CONS. LOCAL COM. ALBESTI-PALEOLOGU	AGRICOL
EXTRAVILAN	3886,97
INTRAVILAN	479,03
TOTAL	4.366,0
% DIN TOTAL	89,0


- T1 - ALBESTI - PALEOLOGU
- T2 - ALBESTI - PALEOLOGU
- T3 - ALBESTI-MURU+VADU PARULUI
- T4 - CIOCENI
- T5 - STATIE EPURARE+PG.CIOCENI(UTR35)
- T6 - AGREMENT (UTR36)
- T7 - CRUCE(UTR37)
- T8 - SIT ARHEOLOGIC CIOCENI(UTR38)
- T9 - STATIE EPURARE+PG.ALBESTI-MURU
(UTR29G)
- T10-PUTURI ALBESTI - PALEOLOGU
(abc) (UTR9a,9b,9c.)
- T11-STATIE EPURARE+PG.ALBESTI-
PALEOLOGU

1/1


COMUNA DUMBRAVA

URZICENI

ROMANIA
JUDEȚUL PRAHOVA
COMUNA ALUNIȘ
Telefon/fax 0372.764.366/0244.248.052,
e-mail primariaalunis@gmail.com



Nr. 1273 / 19.02 . 2016



Către,

CAMERA NOTARILOR PUBLICI PLOIESTI

Referitor la adresa nr. 209/05.02.2016 vă informăm că la nivelul comunei Aluniș nu există nomenclator stradal, iar în ceea ce privește zonarea localității, prin hotărârea Consiliului local Aluniș de aprobare a impozitelor și taxelor locale aplicabile în anul 2016, atât pentru stabilirea impozitului pe teren intravilan cât și a impozitului pe teren extravilan s-a stabilit o singură zonă, zona A.

Cu respect,


Primar,
Iulian-Cristian Bîgiu





ROMANIA
PRIMARIA COMUNEI APOSTOLACHE
JUDETUL PRAHOVA

Nr. 49 / 07.01.2016



Catre,

Camera Notarilor Publici Ploiesti

Urmare adresei nr.18768 din data de 18.10.2015 .Primaria
Comunei Apostolache va comunica umatoarele ...

In vedrea aplicarii prevederilor art. 247 pct .6 alin .1 din Normele
metodologice de aplicare a Codului Fiscal , va transmitem Nomenclatorul
stradal , respectiv zonarea localitatilor intravilan -extravilan dupa cum
urmeaza ...

Comuna Apostolache cuprinde 5 sate , fara denumire strazi , numerele
postale apartin caselor situate in intravilanul fiecarui sat ...

Sat Apostolache	-nr. postal de la 1 la 439 ,	-zona A
Sat Marlogea	- nr. postal de la 1 la 142 ,	- zona A
Sat Udresti	- nr. postal de la 1 la 96 ,	- zona B
Sat Valea Cricovului	- nr. postal de la 1 la 140 ,	-zona A
Sat Buzota	- nr. postal de la 1 la 130 ,	-zona A

PRIMAR

MIHAIL BRATU



BIROU REGISTRU AGRICOL

INSPECTOR FANEL ROMAN



ROMANIA
JUDEȚUL PRAHOVA
COMUNA ARICEȘTII RAHTIVANI
P R I M A R I A


Ariceștii Rahtivani, nr. 75, Cod 107025, tel/fax: 0244 380036, tel: 0244 380068, C.U.I. 2842927

e-mail: primar@aricesiiirahtivani.ro

secretar@aricesiiirahtivani.ro

www.aricesiiirahtivani.ro

Nr. 1476/28 01 2016



Catre,

CAMERA NOTARILOR PUBLICI PLOIESTI

Urmare adresei dumneavoastra nr. 209/22.01.2016 va transmitem Hotararea privind delimitarea zonelor de fiscalitate din cadrul localitatii.

PRIMAR,
Alexandru CRISTEA

CONTABIL
Taniela IANA

ROMANIA
JUDETUL PRAHOVA
COMUNA ARICESTII RAHTIVANI
CONSILIUL LOCAL

HOTĂRÂRE
privind delimitarea zonelor de fiscalitate din cadrul localitatii,
în vederea stabilirii impozitului pe teren

Luând în considerare:

Expunerea de motive a primarului comunei Aricestii Rahtivani prin care se propune și se justifică aprobarea privind delimitarea zonelor de fiscalitate din cadrul localității în vederea stabilirii impozitului pe teren.

Raportul de specialitate, nr. 14659/13.12.2012 din, întocmit de către Serviciul Buget -

finanțe, din cadrul Primăriei Comunei Aricestii Rahtivani.

în conformitate cu:

- dispozițiile Art. 258 din Legea nr. 571/2003 – privind Codul Fiscal cu modificările și completările ulterioare;

- prevederile H.G. nr. 44/2004 pentru aprobarea Normelor metodologice de aplicare a Legii

nr. 571/2003 privind Codul Fiscal cu modificările și completările ulterioare;

- prevederile Legii nr. 273/2007 privind finanțele publice locale, cu modificările și completările ulterioare;

- dispozițiile Art. 36, alin. 4, lit. c) din Legea administrației publice locale nr. 215/2001 republicată, cu modificările și completările ulterioare;

În temeiul prevederilor Art. 45, alin. 23, lit. c) din Legea nr. 215/2001 republicată privind administrația publică locală, republicată, cu modificările și completările ulterioare.

Consiliul Local al comunei Aricestii Rahtivani, județul Prahova

HOTĂRĂȘTE:

Art. 1. (1) În vederea stabilirii impozitelor pe teren, începând cu data de 01.01.2013, se stabilesc un număr de trei zone în intravilan și un număr egal de zone în extravilan, după cum urmează:

- intravilan:
 - zona A - satul Aricestii Rahtivani și satul Nedelea;
 - zona B - terenurile amplasate în satul Stoenești cu acces direct din DN 72;
 - zona C - satul Buda, satul Tîrgșoru Nou și terenurile din satul Stoenești, altele decât cele cu acces direct din DN 72.
- extravilan:
 - zona A - terenuri cu vecinătate DN 72;
 - zona B - terenuri cu vecinătate DJ modernizate și DJ de modernizat;
 - zona C - celelalte terenuri.


(2) În situația în care terenul extravilan are mai multe variante de vecinătate, încadrarea acestuia se face în zona care conduce la stabilirea impozitului cel mai mare.

Art. 2. Cu ducerea la îndeplinire a prevederilor prezentei hotărâri, se obligă Serviciul Buget - finanțe, din cadrul Primăriei Comunei Aricestii Rahtivani.

Art. 3. La data intrării în vigoare a prezentei hotărâri se abrogă orice alte dispoziții contrare, stabilite prin Hotărâri ale Consiliului Local.

Art. 4. Comunicarea prezentei hotărâri și instituțiilor interesate se face de către doamna Iana Taniela, referent în cadrul Serviciului Buget - finanțe din Primăria comunei Ariceștii Rahtivani.

PREȘEDINTE DE ȘEDINȚĂ,
Valentin DRAGOMIR



Contrasemnează
SECRETAR
Jr. Laurențiu DITU


Ariceștii Rahtivani, 19.12.2012.

Nr. 68

ROMÂNIA
JUDEȚUL PRAHOVA
COMUNA ARICEȘTII ZELETIN
PRIMĂRIA

Ariceștii Zeletin, Str. Principală, nr. 137, tel/fax : 0244.418.073, E-mail :
primariaaricesti@yahoo.com

NR. 1996/27.10.2015




CĂTRE,
CAMERA NOTARILOR PUBLICI PLOIESTI
JUDEȚUL PRAHOVA

Ca raspuns la adresa dumneavoastra nr. 2492/09.10.2015 inregistrata la Institutia Prefectului Judetului Prahova cu nr. 15814/15.10.2015, in vederea aplicarii prevederilor art. 247 pct. 6 alin. (1) din Normele metodologice de aplicare a Codului Fiscal, va comunicam datele solicitate, conform HCL nr. 20/24.12.2002.

1. Nomenclatura stradala cuprinde numerele de identificare a imobilelor :
 - de la nr. 1 Sat Ariceștii Zeletin la nr. 580 Sat Ariceștii Zeletin
 - de la nr. 1 Sat Albinari la nr. 129 Sat Albinari
2. a) Zonarea localitatilor intravilan si extravilan a Satului Ariceștii Zeletin cuprinde :
 - intravilan zona A – 500 m fata de centrul comunei (sediul primariei) de o parte si de alta a drumurilor locale.
 - intravilan zona B – restul intravilanului din Satul Ariceștii Zeletin.
 - extravilan zona I – extravilanul Satului Aricesti exceptand catunele Pineanca si Gogearca.
 - extravilan zona II – extravilanul catunelor Pineanca si Gogearca.
- b) Zonarea localitatilor intravilan si extravilan a Satului Albinari cuprinde :
 - intravilan – zona A – tot intravilanul satului.
 - extravilan – zona I – tot extravilanul satului.

PRIMAR,
Rosu Florin Daniel



SECRETAR,
Adella Cornea

Handwritten text, likely bleed-through from the reverse side of the page. The text is illegible due to extreme fading and blurring.

ROMANIA
RECENSAMANTUL
POPULATIEI SI AL
LOCUIŢELOR
2002

Formular C1

Judeţul PRAHOVA

Se întocmeşte până la 17.10.2001.

Primăria municipiului, sectorului Municipiului Bucureşti, oraşului,
comunei ARICEŞTI - ZELETIN

într-un exemplar, prin grija primăriei

Localitatea componentă (satul) ALBINARI

LISTA CLĂDIRILOR
cu numărul locuinţelor, gospodăriilor şi persoanelor

Strada

Nr. de casa (lot, curte)	Numele şi prenumele proprietarului, chiriaşului principal, administratorului, responsabilului cărţii de imobil, etc. (pentru întreprinderi şi instituţii, denumirea acestora)	NUMĂR:		Numărul locuinţelor	Numărul gospodăriilor	Numărul persoanelor care locuiesc permanent	Menţiuni ¹⁾ speciale
		clădirilor ¹⁾ total	din care cu locuinţe				
A	B	1	2	3	4	5	6
X	TOTAL	136	136	140	116	271	-
01	X STROE V. ION (Most.) Nu	1	1	1	-	-	-
02	X DEF. JIPA NICOLAE (Most.) Nu	2	2	2	1	2	-
03	X DEF. JIPA DUMITRU (Most.) Nu	1	1	1	-	-	-
04	X CRUCERU GEORGHE (Most.) Nu	1	1	1	-	-	-
05	X COVRIG ION (Most.) Nu	1	1	1	-	-	-
06	X CRUCERU N. NICOLAE	1	1	1	1	2	-
07	X TRIFON GHE. ELENA <i>ded.</i>	1	1	1	1	1	-
08	X DEF. FRÎNCU V. MARIA (Most.) Nu	1	1	1	1	-	-
09	X T.V.	-	-	-	-	-	-
10	X ENESCU IOANA	1	1	1	1	-	-
11	X DUMITRU N. NICOLAE	1	1	1	1	3	-
12	X ALBINĂ GHE. CONSTANTIN (T.V.) Nu	2	2	2	1	-	-
13	X ORRICA GHEORGHE (T.V.) Nu	2	2	2	1	-	-
14	X STĂNESCU MARIA	2	2	2	1	1	-
15	X DEF. MIHALCEA F. MARIA (Most.) Nu	1	1	1	-	-	-
16	X DEF. RADU MARIA (Most.) <i>Eugeniu</i>	1	1	1	1	1	-
17	X RĂDULESCU A. ION <i>stiu</i>	1	1	1	1	2	-
18	X ANDRONE C. VASILE	1	1	1	1	1	-
19	X ANDRONE STELIAN <i>RANGHEL</i>	1	1	1	1	2	-
20	X ANDRONE MARIA <i>ded.</i>	1	1	1	1	1	-
21	X CIOBANU A. VASILE <i>(ot Ciobanu)</i>	1	1	1	1	1	-
22	X DEF. CIOBANU GHE. NECCUAI Nu	1	1	1	-	-	-
23	X STĂNESCU CONSTANTIN <i>ded.</i>	1	1	1	-	-	-

¹⁾ Clădiri de locuit, clădiri cu altă destinaţie în care se află locuinţe şi clădiri cu unităţi de locuit în comun

Se va indica:

- pentru unităţile de locuit în comun: capacitatea în număr de locuri;

- pentru clădirile izolate de localitate: distanţa în km, până la limita vetei satului de care aparţin.

Nr. de casă (lot, curte)	Numele și prenumele proprietarului, chiriașului principal, administratorului, responsabilului cărții de imobil, etc. (pentru întreprinderi și instituții, denumirea acestora)	NUMĂR:		Numărul locuințelor	Numărul gospodăriilor	Numărul persoanelor care locuiesc permanent	Mențiuni speciale
		clădirilor total	din care: cu locuințe				
A	B	1	2	3	4	5	6
24 ✓	GHERGHINOIU N. MARIA	2	2	2	1	1	-
25 X ✓	SAVA I. GHEORGHE	1	1	1	1	1	-
26 X ✓	DITU S. FLOAREA (deced.)	2	2	2	1	1	-
27 X ✓	Def. STĂNESCU M. ION (Most.) Hu.	1	1	1	-	-	-
28 X ✓	T.V.	-	-	-	-	-	-
29 ✓	IONESCU D. ANGHEL	1	1	1	1	2	-
30 X ✓	STROE R. ION Hu.	1	1	1	-	-	-
31 ✓	* GEANĂ ELENA	1	1	1	3	11	-
32 X ✓	S.C. AMAREX PROD. COM. SRL	-	-	-	-	-	-
33 ✓	* Def. ROSU C. DUMITRU (Most.) Hu.	1	1	1	1	-	-
34 ✓	ROSU N. GHEORGHE sh	1	1	1	1	-	-
35 ✓	Def. ROSU NICOLAE (Most.)	2	2	2	-	-	-
36 ✓	STOICA P. FLOAREA 35A Rosu Gina	2	2	2	1	3	-
X 37 ✓	SAVA GHE. ION	1	1	1	1	9	-
X 38 ✓	Def. OPREA T. ANA (Most.) Hu.	1	1	1	1	1	-
39 ✓	Def. OPREA ION (Most.) MARIA	1	1	1	1	1	-
40 ✓	ROSU N. ION	1	1	1	2	6	-
41 ✓	T.V.	-	-	-	-	-	-
42 X ✓	Def. GEANĂ D. ION (Most.) Constantin	1	1	1	2	2	-
43 ✓	ONCESCU T. FLOAREA	1	1	1	1	1	-
X 44 ✓	ANGHELA N. FLOAREA de - Maria	1	1	1	1	3	-
X 45 ✓	ANGHELA F. IULIAN	1	1	1	1	4	-
X 46 ✓	Def. ILIE ANA (Most.) Hu.	1	1	1	-	-	-
47 X ✓	PANTARI I. PETRE	1	1	1	1	3	-
48 X ✓	DUTA IONEL	1	1	1	1	5	-
X 49 ✓	DUTA GHE. FLOAREA	1	1	1	1	5	-
X 50 ✓	DUTA F. FLOAREA ✓	1	1	1	1	3	-
- 51 ✓	X DUMITRU GHE. FLOAREA - Alfeu 06	1	1	1	1	2	-
52 ✓	X DUTA I. GEORGETA	1	1	1	2	10	-
53 ✓	X STATE MARIA	1	1	1	1	4	-
54 ✓	X PIRVULET C. ION	1	1	1	1	6	-
55 ✓	X PIRVULET I. VASILE	1	1	1	1	5	-
56 ✓	X DUTA F. GHEORGHE	2	2	2	2	9	-
57 X ✓	X SERBAN S. ION	1	1	1	2	6	-
58 X ✓	X SERBAN S. VASILE	1	1	1	1	5	-
59 X ✓	X ALESU FLOAREA	1	1	1	2	9	-
60 X ✓	X PIRVULET CONSTANTIN	1	1	1	1	4	-
61 X ✓	X MIHAI FENDA	1	1	1	1	1	-

Intocmit de: Data completării: ziua luna anul
 (numele și prenumele)
 Unitatea unde lucrează
 (semnătura)

ROMANIA
RECENSAMANTUL
POPULATIEI SI AL
LOCUINTELOR
2002

Formular C1

Județul PRAHOVA
Primăria municipiului, sectorului Municipiului București, orașului,
comunei ARICESTI - ZELETIN
Localitatea componentă (satul) ALBINARI

Se întocmește până la 17.10.2001,
într-un exemplar, prin grija primăriei

LISTA CLĂDIRILOR
cu numărul locuințelor, gospodăriilor și persoanelor

Strada

Nr. de casă (lot, curte)	Numele și prenumele proprietarului, chiriașului principal, administratorului, responsabilului cărții de imobil, etc. (pentru întreprinderi și instituții, denumirea acestora)	NUMĂR:		Numărul locuințelor	Numărul gospodăriilor	Numărul persoanelor care locuiesc permanent	Mențiuni speciale
		clădirilor total	din care: cu locuințe				
A	B	1	2	3	4	5	6
X	TOTAL	14	13	14	9	10	
62 X	MIHAI NICOLAE GHEORGHE	1	1	1	1	5	
63 X	GALIATZATOS IOANA	1	1	1	1	1	
64 X	Def. STANCIU IOANA (Most) <i>Indice</i>	2	2	2	1	6	
65 X	CĂLINA AURELIA <i>(Ion)</i>	1	1	1	1	7	
66 /	ONCESCU F. AURELIAN	1	1	1	1	3	
67 X	Def. ONCESCU S. FLOREA (Most)	1	1	1	1	1	
68 X	ONCESCU F. ALEXANDRU <i>Str.</i>	1	1	1	1	1	
69 /	STAIU N. FLOREAN	1	1	1	1	4	
70 X	STAN GHE. VICTOR <i>(Zona)</i>	1	1	1	1	3	
71 X	TUDORACHE F. CONSTANTIN <i>(Zona)</i>	1	1	1	1	1	
72 Y	ENACHE MARIAN	1	1	1	1	1	
73 X	CIOBANU GHE. ION <i>Str.</i>	1	1	1	1	1	
74 X	CIOBANU GHE. VICTORIA	1	1	1	1	1	
75	TUDORACHE V. ION <i>Str.</i>	1	1	1	1	1	
76 /	Def. TUDORACHE I. VICTORIA (Most)	1	1	1	1	1	
77	SOARE GHEORGHE (Most) <i>NU</i>	1	1	1	1	1	
78	Def. CHERGHE TUDOR <i>(Pleova)</i>	1	1	1	1	1	
79	GHERGHE GHE. VASILICA	1	1	1	1	1	
80 /	ONCESCU P. CONSTANTIN	2	2	2	2	6	
81 /	STAIU N. NICOLAE (ION)	1	1	1	1	3	
82 /	STAIU I. NICOLAE	1	1	1	1	7	
83	X PUSCASI SORA	2	2	2	1	1	
84 /	OPREA T. CONSTANTIN	1	1	1	1	5	

¹⁾ Clădiri de locuit, clădiri cu altă destinație în care se află locuințe și clădiri cu unități de locuit în comun

²⁾ Se va indica:

- pentru unitățile de locuit în comun, capacitatea în număr de locuri;

- pentru clădirile izolate de localitate, distanța în km, până la limita vetrei, satului de care aparțin.

14 27

Nr. de casă (lot, curte)	Numele și prenumele proprietarului, chiriașului principal, administratorului, responsabilului cărții de imobil, etc. (pentru întreprinderi și instituții, denumirea acestora)	NUMĂR:					Mentțiuni speciale
		D. clădirilor total	din care: cu locuințe	Numărul locuințelor	Numărul gospodăriilor	Numărul persoanelor care locuiesc permanent	
A	B	1	2	3	4	5	6
85	ALDEA S. MARIA	1	1	1	1	1	-
86	ENACHE GHE. MARIA	1	1	1	1	1	-
87	ENACHE ANA	1	1	1	1	1	-
88	ENACHE C. FLOAREA	1	1	1	1	2	-
89	DOBRE ST. NICOLAE (T.V.)	-	-	-	-	-	-
90	MATEI S. NICOLAE Nu.	1	1	1	-	-	-
91	Def. DOBRE STANA (Most.) Nu.	1	1	1	1	-	-
92	Def. DOBRE GEORGETA (Most.) Nu.	1	1	1	1	-	-
93	SAVA ION	1	1	1	1	2	-
94	DOBRE ST. NICOLAE	1	1	1	1	1	-
95	DOBRE ST. GHEORGHE	1	1	1	1	1	-
96	VOICU VASILICA	1	1	1	1	1	-
97	DOBRE SOARE; CÎCÎI CĂTIN; COSTESCU; DOBRE L.	1	1	4	4	-	-
98	ONCESCU P. ION	1	1	1	1	4	-
99	Def. ONCESCU I. STELIAN (Most.)	2	2	2	2	2	-
100	STOICA STELIANA	1	1	1	1	2	-
101	X RADU ELEONORA	1	1	1	1	1	-
102	X ONCESCU T. GHEORGHE	1	1	1	1	2	-
103	X DUTĂ FLORINEL	1	1	1	1	2	-
104	Def. NIȚĂ SOFIA (Most.)	1	1	1	1	2	-
105	X RADU VALENTIN	1	1	1	1	3	-
106	Def. OANCEA V. ION (Most.) Nu.	1	1	1	-	-	-
107	X GEANĂ I. ION	1	1	1	1	2	-
108	X HANGIU SOARE	1	1	2	2	5	-
109	ȘCOALĂ GENERALĂ CU CLS. I-IV	3	3	3	3	-	-
110	CIOBANU GHEORGHE	1	1	1	1	2	-
111	X ROSU STELIAN	1	1	1	1	1	-
112	IONESCU GHEORGHE	1	1	1	1	-	-
113	Def. IONESCU DUMITRU (Most.)	1	1	1	-	-	-
114	IONESCU NECULAI	1	1	1	-	-	-
115	STĂNESCU I. DUMITRU	1	1	1	1	2	-
116	X CIOBANU F. MARIA	2	2	2	1	2	-
117	X STOICA I. MARIA	1	1	1	1	1	-
118	Def. FRÎNCU EMARANDA (Def.)	1	1	1	-	-	-
119	X Def. FRÎNCU DUMITRU (Most.)	1	1	1	1	2	-
120	CRUCERU D. GHEORGHE	1	1	1	1	3	-
121	JIPA V. VICTOR	1	1	1	2	4	-
122	X JIPA V. MARINEL	1	1	1	1	5	-

Întocmit de:
(numele și prenumele)

Data completării: ziua luna anul 42 59

Unitatea unde lucrează

(semnătura)

ROMANIA
RECENSĂMÂNTUL
POPULAȚIEI ȘI AL
LOCUIŢELOR
2002

Formular C1

Județul PRAHOVA
 Primăria municipiului, sectorului Municipiului București, orașului,
 comunei ARICEȘTI - ZELEȘTI
 Localitatea componentă (satul) ALBINARI

Se întocmește până la 17.10.2001,
 într-un exemplar, prin grija primăriei

LISTA CLĂDIRILOR
 cu numărul locuințelor, gospodăriilor și persoanelor

Strada

Nr. de casă (lot, curte)	Numele și prenumele proprietarului, chiriașului principal, administratorului, responsabilul cărții de imobil, etc. (pentru întreprinderi și instituții, denumirea acestora)	NUMĂR:		Numărul locuințelor	Numărul gospodăriilor	Numărul persoanelor care locuiesc permanent	Mențiuni ²⁾ speciale
		clădirilor ¹⁾ total	din care: cu locuințe				
A	B	1	2	3	4	5	6
X	TOTAL						
123 X	JIPA V. SOARE 4	1	1	1	1	2	-
124 X	DIMIAN MARIA	1	1	1	1	1	-
125	DOȘ TĂNASE DINA (Most.) AL	1	1	1	-	-	-
126 X	DOȘ ALDEA ION (Most.) Gheorghiu 2	2	2	2	1	1	-
127 X	ALBINĂ B. GHEORGHE - de	2	2	2	2	7	-
128	FRÎNCU ST. VASILE 2	1	1	1	1	2	-
129	MARIN I. ANA 1	2	2	2	2	6	-
						20.	

¹⁾ Clădiri de locuit, clădiri cu altă destinație în care se află locuințe și clădiri cu unități de locuit în comun

²⁾ Se va indica:

- pentru unitățile de locuit în comun, capacitatea în număr de locuri;

- pentru clădirile izolate de localitate, distanța în km, până la limita vetrei satului de care aparțin.

10

ROMÂNIA
RECENSĂMÂNTUL
POPULAȚIEI ȘI AL
LOCUIŢELOR
2002

Formular C1

Județul PRAHOVA

Se întocmește până la 17.10.2001,

Primăria municipiului, sectorului Municipiului București, orașului,
comunei ARICEȘTI - ZELETIN

intr-un exemplar, prin grija primăriei

Localitatea componentă (satul) ARICEȘTI

LISTA CLĂDIRILOR
cu numărul locuințelor, gospodăriilor și persoanelor

Strada

Nr. de casă (lot, curte)	Numele și prenumele proprietarului, chiriașului principal, administratorului, responsabilului cărții de imobil, etc. (pentru întreprinderi și instituții, denumirea acestora)	NUMAR:		Numărul locuințelor	Numărul gospodăriilor	Numărul persoanelor care locuiesc permanent	Mențiuni speciale
		clădirilor total	din care cu locuințe				
A	B	1	2	3	4	5	6
X	TOTAL	583	583	583	485	1107	
01	COSTEA DEDU	2	2	2	2	5	-
02	VASILE GHE. MIRCEA	1	1	1	1	-	-
03	VASILE MARIA	1	1	1	1	1	-
04	ANDRONACHE MARIA	2	2	2	1	1	-
05	FRÎNCU A. SOARE	2	2	2	2	5	-
06	ZAHAM PETRE EMILIAN	1	1	1	1	-	-
07	TOMA CONSTANTIN	1	1	1	1	4	-
08	T.N.	-	-	-	-	-	-
09	BRUTĂRIE (NEFOLOSITĂ)	-	-	-	-	-	-
10	COSTACHE VALERIA	1	1	1	1	1	-
11	DOBRE I. STELIANA	1	1	1	1	3	-
12	DOBRE T. MARIA	1	1	1	-	-	-
13	DOBRE BRATU ION	1	1	1	-	-	-
14	BRATU I. ION	1	1	1	1	2	-
15	BRATU F. VASILE	1	1	1	1	4	-
16	BRATU ELENA	1	1	1	1	1	-
17	ALBINA D. ION	1	1	1	1	3	-
18	DAVID V. MARIA	1	1	1	1	1	-
19	SERGHE C. SOARE	1	1	1	1	2	-
20	DUMITRESCU V. ELENA	1	1	1	1	1	-
21	SOARE F. FLOAREA	1	1	1	1	-	-
22	COSTACHE DUMITRU	1	1	1	1	3	-
23	T.N.	-	-	-	-	-	-

Unități de locuit, clădiri cu altă destinație în care se află locuințe și clădiri cu unități de locuit în comun
se indică:
- pentru unitățile de locuit în comun, capacitatea în număr de locuri;
- pentru clădirile izolate de localitate, distanța în km, până la sîmîta vetei, satului de care aparțin.

Nr. de casă (lot, curte)	Numele și prenumele proprietarului, chiriașului principal, administratorului, responsabilului cărții de imobil, etc. (pentru întreprinderi și instituții, denumirea acestora)	NUMĂR:		Numărul locuințelor	Numărul gospodăriilor	Numărul persoanelor care locuiesc permanent	Mențiuni ²⁾ speciale
		clădirilor ¹⁾ total	din care cu locuințe				
A	B	1	2	3	4	5	6
24 ✓	TRIFON CONSTANTIN	2	2	2	2	7	-
25 ✓	Def. Udrea	-	-	-	-	-	-
26	T.V.	-	-	-	-	-	-
27	Def. Popescu	1	1	1	1	5	-
28	MIHALCEA MARIA ION	1	1	1	1	-	-
29 ✓	STĂNESCU V. ION	1	1	1	1	3	-
30 ✓	ALBINA I. ION	2	2	2	1	3	-
31	BABA GHEORGHE ȘT.	1	1	1	1	-	-
32 ✓	PITARU FLOREA	1	1	1	1	4	-
33 ✓	IVAN PETRE	1	1	1	1	2	-
34 ✓	VASILE ION	2	2	2	2	5	-
35 ✓	VASILE FLOREA	1	1	1	1	3	-
36 ✓	GHEORGHE CONSTANTA	1	1	1	2	5	-
37 ✓	IANCULESCU EUGENIA	1	1	1	1	1	-
38	STOENESCU PETRE ȘT. def.	1	1	1	1	-	-
39 ✓	PITARU ANA	1	1	1	2	6	-
40	BADESCU ELENA def.	1	1	1	1	1	-
41 ✓	DITU VASILE	1	1	1	1	4	-
42	DITU EMANOIL ȘT.	1	1	1	1	-	-
43 ✓	DITU GHE. FLOREA	1	1	1	1	2	-
44	Def.	1	1	1	-	-	-
45 ✓	DOBRE ECATERINA	1	1	1	1	1	-
46	Def. CONSTANTIN GHE. ION	1	1	1	-	-	-
47 ✓	NICOLAE VASILE	1	1	1	2	6	-
48 ✓	MANEA ȘTEFAN	1	1	1	1	8	-
49 ✓	IANCULESCU FLOAREA	1	1	1	1	2	-
50 ✓	DOBRE F. ION	1	1	1	1	2	-
51	MIHALCESCU GHE. CONSTANTIN ȘT.	1	1	1	-	-	-
52 ✓	MIHALCESCU GHE. ION	1	1	1	1	3	-
53	TRIFON NICOLAE	1	1	1	1	-	-
54 ✓	UDREA F. ION FLOAREA	1	1	1	1	3	-
55 ✓	SANU GHEORGHE	1	1	1	1	6	-
56 ✓	STANCIU MARCEL	1	1	1	1	9	-
57	SANA EMILIA ȘT.	1	1	1	1	-	-
58	ȘTAN T. ION	1	1	1	1	2	-
59 ✓	BÎRSAN C. CONSTANTIN	1	1	1	1	2	-
60	HOGEA ȘT. ȘT.	1	1	1	1	-	-
61 ✓	ȘTOICA AUREL	1	1	1	1	9	-

Întocmit de:
(numele și prenumele)

Data completării: ziua luna anul

Unitatea unde lucrează

(semnătura)

**ROMANIA
RECENSĂMÂNTUL
POPULAȚIEI ȘI AL
LOCUIŢELOR
2002**

Formular C1

Județul RAHOVA
 Primăria municipiului, sectorului Municipiului București, orașului,
 comunei ARICESTI - ZELETIN
 Localitatea componentă (satul) ARICESTI

Se întocmește până la 17.10.2001,
 într-un exemplar, prin grija primăriei

**LISTA CLĂDIRILOR
 cu numărul locuințelor, gospodăriilor și persoanelor**

Strada

Nr. de casa (lot, curte)	Numele și prenumele proprietarului, chirașului principal, administratorului, responsabilului cărții de imobil, etc. (pentru întreprinderi și instituții, denumirea acestora)	NUMĂR:		Numărul locuințelor	Numărul gospodăriilor	Numărul persoanelor care locuiesc permanent	Mențiuni ²⁾ speciale
		clădirilor total	din care cu locuințe				
A	B	1	2	3	4	5	6
X	TOTAL	112	102	13	15	10	
62	NEDELESCU ION	2	2	2	2	6	
63	TUNZA COSTICA	1	1	1	1	6	
64	STANCIU GHERGHINA	2	2	2	1	14	
65	ANGHEL FLOAREA STR.	1	1	1	1		
66	SIMITIR PENTICOSTAL	1	1	1	1		
67	DAFINESCU ELENA	1	1	1	1	1	
68	BISERICA PENTICOSTALA "BETANIA"	-	-	-	-	-	
69	COTUTIU TEODOR STR.	1	1	1	1		
70	STANCIU VIOREL	1	1	1	1		
71	STANCIU ION	1	1	1	1		
72	GHINDEANU STR.	1	1	1	1		
73	PARCUL 5 SCHELA BOLDESTI - S.	-	-	-	-	-	
74	STANCIU CONSTANTIN	1	1	1	1		
75	MARIN FLOREA	2	2	2	1	3	
76	STANCIU FLOAREA (Emanoil)	1	1	1	1	3	
77	NEDELESCU DANIEL STR.	1	1	1	1		
78	STANCIU AUREL	1	1	1	1	2	
79	DOBRE DUMITRU	1	1	1	1	4	
80	DOBRE TUDOREL CRISTIAN	1	1	1	1	5	
81	DITU GEORGETA	1	1	1	2	5	
82	MIHAI F. AUREL	1	1	1	1	1	
83	MIHAI CONSTANTIN	1	1	1	1	2	
84	UNBUREANU GHEORGHE	2	2	2	2	6	

¹⁾ Clădiri de locuit, clădiri cu altă destinație în care se află locuințe și clădiri cu unități de locuit în comun

²⁾ Se va indica:

- pentru unitățile de locuit în comun, capacitatea în număr de locuri;

- pentru clădirile izolate de localitate, distanța în km, până la limita vetei satului de care aparțin.

Nr. de casă (lot, curte)	Numele și prenumele proprietarului, chiriașului principal, administratorului, responsabilului cărții de imobil, etc. (pentru întreprinderi și instituții, denumirea acestora)	NUMĂR		Numărul locuințelor	Numărul gospodăriilor	Numărul persoanelor care locuiesc permanent	Mențiuni speciale
		clădirilor total	din care cu locuințe				
A	B	1	2	3	4	5	6
85	STANCIU CONSTANTIN - BUDISAN	1	1	1	1	3	-
86	LIXANDRU GHE. CONSTANTIN	2	2	2	2	6	-
87	VOICA ELENA	1	1	1	1	4	-
88	TRIFON ION	1	1	1	1	-	-
89	PÎRVĂNOIU CONSTANTIN	1	1	1	1	4	-
90	T.V.	-	-	-	-	-	-
91	def. Sava Florea. Most	1	1	1	-	5	-
92	NEDELESCU FLORIN	1	1	1	1	3	-
93	TRIFON I.D. ELENA	1	1	1	1	1	-
94	T.V.	-	-	-	-	-	-
95	STANCIU CONSTANTIN	2	2	2	2	6	-
96	COVRIG ADRIAN	1	1	1	1	4	-
97	DITU I. ION	1	1	1	1	5	-
98	Def. DITU I. ELENA (Most. DITU I. ION)	1	1	1	-	-	-
99	STANCIU A. FLOAREA	2	2	2	2	2	-
100	Def. ILIE MARIA (Most. FICIOR CARMEN)	2	2	2	1	5	-
101	Def. COSTACHE CONSTANTIN (Most)	1	1	1	1	-	-
102	SULTANA FLOAREA	1	1	1	1	1	-
103	COSTACHE GHEORGHE	1	1	1	2	4	-
104	COSTACHE CONSTANTIN	1	1	1	1	-	-
105	T.V. Baba ION	-	-	-	-	-	-
106	SOARE CONSTANTIN	1	1	1	1	4	-
107	T.V.	-	-	-	-	-	-
108	DAMIAN OLIMPIA	1	1	1	1	1	-
109	ONCESCU MARIA	1	1	1	1	2	-
110	ONCESCU A. ION	1	1	1	1	4	-
111	DAMIAN A. MARIA	1	1	1	1	2	-
112	MARIN A. ION	1	1	1	1	2	-
113	MARIN STANA (Most)	1	1	1	-	-	-
114	MARIN D. NICOLAE	1	1	1	1	3	-
115	MARIN I. NICOLAE	1	1	1	1	-	-
116	ENACHE ST. GHEORGHE	1	1	1	1	2	-
117	PRUNA CONSTANTIN (Most)	1	1	1	-	-	-
118	PRUNA I. CONSTANTIN	1	1	1	1	4	-
119	MARIN C. FLOREA	1	1	1	1	2	-
120	ANGHEL DORIN	1	1	1	1	4	-
121	DITU AURELIAN	1	1	1	1	2	-
122	STRĂE ION	1	1	1	1	2	-

Întocmit de:
(numele și prenumele)

Data completării: ziua luna anul

Unitatea unde lucrează

(semnătura)

**ROMANIA
RECENSAMANTUL
POPULATIEI SI AL
LOCUINELOR
2002**

Formular C1

Judetul PRAHOVA
 Primaria municipiului, sectorului Municipiului Buceuresti, oraşului,
 comunei ARICESTI - ZELETIN
 Localitatea componentă (satul) ARICESTI

Se întocmeşte până la 17.10.2001,
 într-un exemplar, prin grija primăriei

**LISTA CLĂDIRILOR
 cu numărul locuinţelor, gospodăriilor şi persoanelor**

Strada

Nr. de casă (lot, curte)	Numele şi prenumele proprietarului, chiraşului principal, administratorului, responsabilului cărţii de imobil, etc. (pentru întreprinderi şi instituţii, denumirea acestora)	NUMAR:		Numărul locuinţelor	Numărul gospodăriilor	Numărul persoanelor care locuiesc permanent	Menţiuni ²⁾ speciale
		clădirilor total	din care cu locuinţe				
A	B	1	2	3	4	5	6
X	TOTAL						
123	SOARE MARIA	1	1	1	1	1	
124	SOARE F. ION STR.	1	1	1	1	1	
125	RONCEA STELIANA	1	1	1	1	1	
126	PRUNA FLOREA SERBANA	1	1	1	1	2	
127	STOICESCU CIPRIAN STR.	1	1	1	1	1	
128	DEF. STOICESCU ELENA (Most.)	1	1	1	1	1	
129	STOICESCU DOMNICA	1	1	1	1	1	
130	MAGAZIN "S.A. SPICUL"	1	1	1	1	1	
131	GEORGESCU MARIA	1	1	1	1	2	
132	ILIE N. ION	1	1	1	1	1	
133	VISAN FLOAREA	1	1	1	1	2	
134	CĂMIN CULTURAL	1	1	1	1	1	
135	ȘCOALA GENERALĂ CU CLS. I - VIII	1	1	1	1	1	
136	DEF. DĂNESCU ION (Păstrărie Societate Politehnica)	1	1	1	1	1	
137	PRIMĂRIA COM. ARICESTI - ZELETIN	1	1	1	1	1	
138	COMPLEX COMERCIAL	1	1	1	1	1	
139	ZIRNA ANA STR.	1	1	1	1	1	
140	GHITA CONSTANTIN	1	1	1	1	1	
141	DĂNESCU FLOREA	1	1	1	1	2	
142	STAIU STR.	1	1	1	1	1	
143	CRUCERU T. ION	1	1	1	1	2	
144	BISERICA ORTODOXA "SF. NICOLAE"	1	1	1	1	1	
145	CIMITIR ORTODOX	1	1	1	1	1	

¹⁾ Clădiri de locuit, clădiri cu altă destinație în care se află locuințe și clădiri cu unități de locuit în comun
²⁾ Se va indica:
 - pentru unitățile de locuit în comun, capacitatea în număr de locuri;
 - pentru clădirile izolate de localitate, distanța în km, până la limita vetrei satului de care aparțin.

Nr. de casă (lot, curte)	Numele și prenumele proprietarului, chiriașului principal, administratorului, responsabilului cărții de imobil, etc. (pentru întreprinderi și instituții, denumirea acestora)	NUMAR		Numărul locuințelor	Numărul gospodăriilor	Numărul persoanelor care locuiesc permanent	Mențiuni speciale
		1 Cădrilor total	2 din care cu locuințe				
A	B	1	2	3	4	5	6
146 /	DANESCU ELENA	1	1	1	1	1	-
147 /	DANESCU MARIUS	1	1	1	1	2	-
148 /	RADU BICA MINESCU MAGALENA	1	1	1	2	2	-
149 /	BĂDESCU GHEORGHE MĂGALAN MARIU	1	1	1	1	5	-
150 /	BĂDESCU SORIN	1	1	1	1	2	-
151 /	DAMIAN S. MARIA	1	1	1	1	2	-
152 /	DITU B. SOARE	1	1	1	1	1	-
153 /	DITU I. ION	1	1	1	1	4	-
154 /	DITU STEFAN	1	1	1	1	3	-
155 /	DITU T. ION	2	2	2	2	6	-
156 /	DITU D. VICTORIA	1	1	1	1	1	-
157 /	MĂNEA CONSTANTIN	1	1	1	1	2	-
158 /	Def. ANGHEL NICOLAE (Most)	1	1	1	1	-	-
159 /	DITU STELIANA	1	1	1	1	1	-
160 /	LEONTE CONSTANTIN	1	1	1	1	2	-
161 /	LEONTE ELENA	1	1	1	1	1	-
162 /	Def. LEONTE C. ION (Most.)	1	1	1	-	-	-
163 /	LEONTE VASILE	1	1	1	1	4	-
164 /	LEONTE FLORICA	1	1	1	1	4	-
165 /	TANASE TRAIAN	1	1	1	1	1	-
166 /	Def. ALDEA IOANA (Most)	2	2	2	1	5	-
167 /	DITU T. CONSTANTIN	1	1	1	1	2	-
168 /	BRĂTU I. CONSTANTIN	1	1	1	1	3	-
169 /	DITU GHEORGHE (Most)	1	1	1	-	-	-
170 /	DOBRE D. NICOLAE	1	1	1	1	4	-
171 /	DOBRE GHEORGHE	1	1	1	1	3	-
172 /	DITU NICOLAE	1	1	1	1	-	-
173 /	DITU GHEORGHE	1	1	1	1	3	-
174 /	OPRICA GHEORGHE	1	1	1	1	3	-
175 /	DOBRE V. RADA	1	1	1	1	1	-
176 /	STEFAN I. ELENA	1	1	1	2	5	-
177 /	Def. STEFAN N. NICOLAE (Most)	1	1	1	-	-	-
178 /	STEFAN I. MARIA	1	1	1	1	1	-
179 /	STANCIU CONSTANTIN	1	1	1	1	4	-
180 /	UDREA ION	1	1	1	1	4	-
181 /	MATEI VICTORIA	1	1	1	1	2	-
182 /	Def. MATEI NECULAE	-	-	-	-	-	-
183 /	Def. DULGHERU IOANA	1	1	1	-	-	-

Întocmit de:

Data completării: ziua luna anul

Unitatea unde lucrează

(Semnătura)

ROMÂNIA
RECENSĂMÂNTUL
POPULAȚIEI ȘI AL
LOCUIŢELOR
2002

Formular C1

Județul PRAHOVA
 Primăria municipiului, sectorului Municipiului București, orașului,
 comunei ARICEȘTI - ZELEȚIN
 Localitatea componentă (satul) ARICEȘTI

Se întocmește până la 17.10.2001,
 într-un exemplar, prin grija primăriei

LISTA CLĂDIRILOR
cu numărul locuințelor, gospodăriilor și persoanelor

Strada

Nr. de casă (lot, curte)	Numele și prenumele proprietarului, chiriașului principal, administratorului, responsabilului cărții de imobil, etc. (pentru întreprinderi și instituții, denumirea acestora)	NUMĂR:		Numărul locuințelor	Numărul gospodăriilor	Numărul persoanelor care locuiesc permanent	Mențiuni ²⁾ speciale
		clădirilor total	din care cu locuințe				
A	B	1	2	3	4	5	6
X	TOTAL						
184	Def. NICOARĂ CONSTANTIN (Most)	1	1	1	1	-	-
185	Def. NICOARA ION (Most)	1	1	1	1	-	-
186	NICOARA DUMITRU	1	1	1	1	-	-
187	NICOARA PARASCHIVA	1	1	1	1	-	-
188	ANGHEL ALEXANDRU	1	1	1	1	2	-
189	Def. ANGHEL EMILIAN (Most)	1	1	1	1	-	-
190	ANGHEL ION	1	1	1	1	6	-
191	STEFAN TOMA	1	1	1	1	2	-
192	Def. STEFAN NICOLAE (Most)	1	1	1	1	-	-
193	Def. ȘBURLEA SOARE	1	1	1	1	-	-
194	ZBURLEA FLOAREA	1	1	1	1	3	-
M (195)	NEDELESCU FLOAREA	1	1	1	2	9	-
196	STANCIU R. TĂNASE	2	2	2	2	5	-
197	Def. DRĂGOI MARIA (Most)	1	1	1	1	-	-
198	SCORUS NECULAI	1	1	1	1	3	-
199	Def. ANGHEL ION	1	1	1	1	-	-
200	Def. ANRAM N. ION (Most)	1	1	1	1	5	-
201	Def. ION DAVID	1	1	1	1	-	-
202	Def. MIHALCEA ION	1	1	1	1	-	-
203	Def. CRUCERU IOANA	1	1	1	1	-	-
204	MARIN CONSTANTIN	1	1	1	1	3	-
205	Def. VLAD IOANA	-	-	-	-	-	-
206	ENE ELISABETA	1	1	1	1	1	-

¹⁾ Clădiri de locuit, clădiri cu altă destinație în care se află locuințe și clădiri cu unități de locuit în comun
²⁾ Se va indica:
 - pentru unitățile de locuit în comun, capacitatea în număr de locuri;
 - pentru clădirile izolate de localitate, distanța în km, până la limita vetrei satului de care aparțin.

Nr. de casă (lot, curte)	Numele și prenumele proprietarului, chiriașului principal, administratorului, responsabilului cărții de imobil, etc. (pentru întreprinderi și instituții, denumirea acestora)	NUMAR			Numărul locuințelor	Numărul gospodăriilor	Numărul persoanelor care locuiesc permanent	Mențiuni speciale
		clădirilor total	din care cu locuințe					
A	B	1	2	3	4	5	6	
207	BOBARU DUMITRU	1	1	1	1	1	1	
208	Def. DUTA MARIA (Most)	1	1	1	1	4	1	
209	DANESCU ION	1	1	1	1	1	1	
210	DANESCU AVRAM	1	1	1	1	1	1	
211	Def. PRUNĂ VASILE (Most)	1	1	1	1	2	1	
212	Def. LUCA STELIAN	1	1	1	1	5	1	
213	DITU ANGHEL	1	1	1	1	1	1	
214	TUDOSESCU VALERIA	1	1	1	1	3	1	
215	Def. DOICIU STANA	1	1	1	1	1	1	
216	DOICIU MARIA	1	1	1	1	1	1	
217	T.V.	1	1	1	1	2	1	
218	Def. MARIN I.D. ION (Most)	1	1	1	1	1	1	
219	MARIN I. ION	1	1	1	1	1	1	
220	STROE FLOAREA	1	1	1	1	2	1	
221	STROE NICOLAE	1	1	1	1	1	1	
222	T.V.	1	1	1	1	1	1	
223	DITU FLORIN	1	1	1	1	1	1	
224	ȘCOALA - DĂNARI	1	1	1	1	3	1	
225	RĂDULESCU FLOAREA	1	1	1	1	1	1	
226	FRÎNCU NICOLAE	1	1	1	1	1	1	
227	ENE SOARE	1	1	1	1	2	1	
228	ROȘU CONSTANTIN	1	1	1	1	5	1	
229	Def. TEODORESCU PARASCHINA	1	1	1	1	4	1	
230	PRUNĂ ELENA	1	1	1	1	1	1	
231	STANCIU FLOREA	1	1	1	1	3	1	
232	GHERGHINOIU GHEORGHE	1	1	1	1	4	1	
233	FRÎNCU ILEANA	1	1	1	1	1	1	
234	ILIE IOANA	1	1	1	1	1	1	
235	COVRIG M. DUMITRU	1	1	1	1	1	1	
236	DRUGA MANDA	1	1	1	2	5	1	
237	DITU ION	1	1	1	1	1	1	
238	STOICA S. MARIA	1	1	1	1	2	1	
239	NITĂ FLOREA	1	1	1	1	1	1	
240	Def. NITĂ ION	1	1	1	1	2	1	
241	NITĂ TAN	1	1	1	1	1	1	
242	DOBRE ELENA	1	1	1	2	5	1	
243	GOICEA VASILE	1	1	1	1	1	1	
244	TUDOR GEORGETA	2	2	2	1	3	1	

Întocmit de: _____
(numele și prenumele)

Data completării: ziua _____ luna _____ anul _____

Unitatea unde lucrează _____

(semnătura)

**ROMÂNIA
RECENSĂMÂNTUL
POPULAȚIEI ȘI AL
LOCUIŢELOR
2002**

Formular C1

Județul PRAHOVA Se întocmește până la 17.10.2001,
Primăria municipiului, sectorului Municipiului București, orașului, într-un exemplar, prin grija primăriei
comunei ARICEȘTI - DELEȚIN
Localitatea componentă (satul) ARICEȘTI

**LISTA CLĂDIRILOR
cu numărul locuințelor, gospodăriilor și persoanelor**

Strada

Nr. de casă (lot, curte)	Numele și prenumele proprietarului, chiriașului principal, administratorului, responsabilului cărții de imobil, etc. (pentru întreprinderi și instituții, denumirea acestora)	NUMĂR:		Numărul locuințelor	Numărul gospodăriilor	Numărul persoanelor care locuiesc permanent	Mențiuni ²⁾ speciale
		clădirilor total	din care: cu locuințe				
A	B	1	2	3	4	5	6
X	TOTAL						
245	ENACHE VERONICA - str.	1	1	1	1	-	-
246	PRUNĂ NICOLAE	1	1	1	1	4	-
247	MARIN FLOAREA	1	1	1	1	2	-
248	DEF. POPESCU ANA (Most.)	1	1	1	1	5	-
249	DEF. MARIN CONSTANTIN (Most.)	1	1	1	1	-	-
250	SUBĂ ELENA str.	1	1	1	1	-	-
251	IANCULESCU MIHAI	1	1	1	1	4	-
252	DULGHERU STELUTA	1	1	1	1	1	-
253	STAIU MIRCEA	1	1	1	1	2	-
254	ARSENE N. GHEORGHE str.	1	1	1	1	2	-
255	TEODORESCU GHEORGHE h.ia Muncelului	1	1	1	1	-	-
256	COMPLEX COMERCIAL	1	1	1	1	-	-
257	TOMA CONSTANTIN	1	1	1	1	-	-
258	BOȘA RADU str.	1	1	1	1	-	-
259	TUDOR VICTORIA	1	1	1	1	2	-
260	DEF. TUDOR S. CONSTANTIN (Most.)	1	1	1	1	-	-
261	BRATU GHE. NASILE	1	1	1	1	2	-
262	B.C. "LA TREI FRATI SOARE"	-	-	-	-	-	-
263	SOARE GHE. DUMITRU	1	1	1	2	4	-
264	SALON-FESTIVITĂȚI	-	-	-	-	-	-
265	RĂDULESCU MARIA str.	1	1	1	1	-	-
266	CIOBANU I. NICOLAE	1	1	1	1	2	-
267	SERGHIE GHE. STELIAN	1	1	1	1	2	-

20
91

¹⁾ Clădiri de locuit; clădiri cu alta destinație în care se află locuințe și clădiri cu unități de locuit în comun pentru unitățile de locuit în comun; capacitatea în număr de locuri;
²⁾ Se va indica pentru clădirile izolate de localitate, distanța în km, până la limita vetei satului de care aparțin

15

Nr. de casă (lot, curte)	Numele și prenumele proprietarului, chiriașului principal, administratorului, responsabilului cărții de imobil, etc. (pentru întreprinderi și instituții, denumirea acestora)	NUMĂR:		Numărul locuințelor	Numărul gospodăriilor	Numărul persoanelor care locuiesc permanent	Mențiuni ²⁾ speciale
		clădirilor ¹⁾ total	din care cu locuințe				
A	B	1	2	3	4	5	6
268	CRUCERU FLOREA	1	1	1	2	5	
269	Def. CONSTANTIN R. DUMITRU (Most.)	1	1	1	-	-	-
270	DITU F. GHEORGHE	1	1	1	1	5	-
271	Def. DITU FLOREA (Most.)	1	1	1	1	-	-
272	OPREA IOANA	1	1	1	1	1	-
273	OPREA V. GHEORGHE	1	1	1	2	5	-
274	POPOVICI SOREL	1	1	1	1	2	-
275	POPOVICI MARIN	1	1	1	2	5	-
276	DOBRESCU V. EUGENIU	1	1	1	1	2	-
277	DIMIAN GHE. ELENA	1	1	1	1	3	-
278	TRIFON ELENA	1	1	1	1	1	-
279	Def. COVRIG ELENA (Most.)	1	1	1	-	-	-
280	MARIN MARIA	1	1	1	1	1	-
281	STAIU ANGHIEL	1	1	1	-	-	-
282	Def. VASILE D. VASILE (Most.)	1	1	1	-	-	-
283	CRUCERU ELENA (Most.)	1	1	1	-	-	-
284	FRÎNCU AURELIAN	1	1	1	1	1	-
285	FRÎNCU I. FLOREA ^{casă}	1	1	1	1	-	-
286	Def. RADULESCU VASILE	1	1	1	-	-	-
287	PĂDURARU ECATERINA V.	1	1	1	1	1	-
288	VLAD S. ILIE	1	1	1	1	2	-
289	LISANDRU FLOAREA	1	1	1	1	4	-
290	Def. COVRIG MARIA	1	1	1	-	-	-
291	MIHALCEA A. MARIA	1	1	1	1	1	-
292	BRATU I. GHEORGHE (Most.)	1	1	1	-	-	-
293	ROSCA NICOLAE	1	1	1	1	2	-
294	Def. VASILE ELENA	1	1	1	-	-	-
295	VISINOIU MARIA	1	1	1	-	-	-
296	BRATU GHE. (CONSTANTIN)	-	-	-	-	-	-
297	DITU AURELIAN ^b	1	1	1	1	1	-
298	DITU MARIA ^b	1	1	1	-	-	-
299	Def. STAIU ION (Most.) ^b	1	1	1	-	-	-
300	Def. ROSCA NEQUINA (Most.) ^b	1	1	1	-	-	-
301	ALDEA GHE. GHEORGHE ^b	1	1	1	1	1	-
302	FLOREA VASILE ^b	1	1	1	2	5	-
303	MUSAT MARIA ^b	1	1	1	1	1	-
304	SAVA CONSTANTIN ^b	1	1	1	1	-	-
305	SAVA CONSTANTIN + COVRIG LUCRETIA ^b	1	1	1	-	-	-

Întocmit de Data completării: ziua luna anul

Unitatea unde lucrează (semnătura)

- 6 -

ROMÂNIA
RECENSĂMÂNTUL
POPULAȚIEI ȘI AL
LOCUIŢELOR
2002

Formular C1

Județul PRAHOVA
 Primăria municipiului, sectorului Municipiului București, orașului,
 comunei ARICEȘTI - RELEȘTI
 Localitatea componentă (satul) ARICEȘTI

Se întocmește până la 17.10.2001.
 într-un exemplar, prin grija primăriei

LISTA CLĂDIRILOR
cu numărul locuințelor, gospodăriilor și persoanelor

Strada

Nr. de casa (lot, curte)	Numele și prenumele proprietarului, chiriașului principal, administratorului, responsabilului cărții de imobil, etc. (pentru întreprinderi și instituții, denumirea acestora)	NUMĂR:		Numărul locuințelor	Numărul gospodăriilor	Numărul persoanelor care locuiesc permanent	Mențiuni ²⁾ speciale
		clădirilor total	din care: cu locuințe				
A	B	1	2	3	4	5	6
X	TOTAL						
306 ✓	BOSCU ION - dudat	1	1	1	1	2	-
307 ✓	ȘTEFĂNOIU ION	1	1	1	1	5	-
308 ✓	ȘTEFĂNOIU GHE. CONSTANTIN	1	1	1	1	2	-
309 ✓	ȘTEFAN GHE. NASILE	1	1	1	1	2	-
310 ✓	ȘTAICU CONSTANTIN	1	1	1	2	4	-
311 ✓	FRÎNCU I. ELENA	1	1	1	1	5	-
312 ✓	FLOREI LUCREDA	1	1	1	1	2	-
313 ✓	GAIL LIANA - str	1	1	1	-	-	-
314 ✓	FRÎNCU A. MARIA	1	1	1	1	1	-
315 ✓	BRATU A. FLOREA	1	1	1	1	1	-
316 ✓	NICOLAE NASILE	1	1	1	1	2	-
317 ✓	DITU E. NASILE	1	1	1	1	2	-
318 ✓	PETRE NASILE	1	1	1	1	5	-
319 ✓	PETRE GHE. FLOAREA	1	1	1	1	1	-
320 ✓	Def. TRIFON MARGARETA (Most.)	1	1	1	-	-	-
321 ✓	TRIFON GHEORGHE	1	1	1	1	4	-
322 ✓	SIMA ELENA - str	1	1	1	-	-	-
323 ✓	DÎNU I. FLOAREA	1	1	1	1	1	-
324 ✓	PETRE M. FLOAREA	1	1	1	1	1	-
325 ✓	Def. LUNGU ELENA (Most.)	1	1	1	-	-	-
326 ✓	Def. DUMITRESCU FLOREA (Most.)	1	1	1	-	-	-
327 ✓	MIHĂLCESCU ION	1	1	1	1	1	-
328 ✓	UNISAN GHEORGHE	1	1	1	1	2	-

¹⁾ Clădiri de locuit, clădiri cu altă destinație în care se află locuințe și clădiri cu unități de locuit în comun

²⁾ Se va indica:

- pentru unitățile de locuit în comun, capacitatea în număr de locuri;

- pentru clădirile izolate de localitate, distanța în km, până la limita vetei satului de care aparțin.

(37)

Nr. de casă (loi, curte)	Numele și prenumele proprietarului, chiriașului principal, administratorului, responsabilului cărții de imobil, etc. (pentru întreprinderi și instituții, denumirea acestora)	NUMĂR:					
		Numărul cădriilor total	din care: cu locuințe	Numărul locuințelor	Numărul gospodăriilor	Numărul persoanelor care locuiesc permanent	Mențiuni speciale
A	B	1	2	3	4	5	6
329 ✓	BRATU C FLOREA	1	1	1	1	2	-
330 ✓	ENESCU TRAIAN	1	1	1	1	3	-
331 ✓	BRATU GHE. ION	1	1	1	1	2	-
332 ✓	MATEI LUCRETIA	1	1	1	1	1	-
333 ✓	VASILE N. MARIA	1	1	1	1	1	-
334 ✓	DITU F. ION	1	1	1	1	2	-
335 ✓	BRATU GHE. CONSTANTIN	1	1	1	1	2	-
336 ✓	DITU N. MARIA	1	1	1	1	1	-
337 ✓	COVRIG ANA	1	1	1	1	5	-
338 ✓	Def. COVRIG ELISABETA (Most.)	1	1	1	1	1	-
339 ✓	COVRIG NICOLAE	1	1	1	1	4	-
340 ✓	COVRIG L. ION	1	1	1	1	2	-
341 ✓	COVRIG. C. VASILE	1	1	1	1	2	-
342 ✓	COVRIG. D. GHEORGHE	2	2	2	1	2	-
343 ✓	Def. DITU N. FLOREA (Most.)	1	1	1	-	-	-
344 ✓	DITU I. ION	1	1	1	1	1	-
345 ✓	Def. IANCULESCU CONSTANTIN (Most.)	1	1	1	1	-	-
346 ✓	DUMITRESCU F. CONSTANTIN	1	1	1	1	2	-
347 ✓	Def. TRIFON VASILE (Most.)	1	1	1	1	-	-
348 ✓	COVRIG N. ION	1	1	1	1	2	-
349 ✓	FRÎNCU STERIE	1	1	1	1	2	-
350 ✓	ALBINĂ GHE. CONSTANTIN	1	1	1	2	4	-
351 ✓	VISAN FLOREA	2	2	2	1	2	-
352 ✓	DITU GHE. GHEORGHE	1	1	1	1	2	-
353 ✓	DITU D. FLOREA	1	1	1	1	1	-
354 ✓	FRÎNEL ELENA	1	1	1	1	2	-
355 ✓	Def. DITU M. IOANA (Most.)	1	1	1	1	-	-
356 ✓	VASILE FLOREA	1	1	1	1	2	-
357 ✓	DIMA P. GHEORGHE	1	1	1	-	-	-
358 ✓	DITU CONSTANTIN	1	1	1	1	-	-
359 ✓	DUTA MARIA	1	1	1	1	1	-
360 ✓	COVRIG GHE. FLOAREA	1	1	1	1	2	-
361 ✓	MARIN I. STELIAN	1	1	1	1	4	-
362 ✓	Def. BRATU ST. GHEORGHE (Most.)	1	1	1	1	1	-
363 ✓	SOAREFGHEORGHE	1	1	1	1	2	-
364 ✓	STOICA MARIA	1	1	1	1	1	-
365 ✓	PETCU FLOAREA	1	1	1	1	1	-
366 ✓	ROSU I. PETRE	1	1	1	1	2	-

Întocmit de: _____
(numele și prenumele)

Data completării: ziua _____ luna _____ anul _____

Unitatea unde lucrează _____

(semnătura)

ROMANIA
RECENSAMANTUL
POPULAȚIEI ȘI AL
LOCUIŢELOR
2002

Formular C1

Județul PRAHOVA

Se întocmește până la 17.10.2001.

Primăria municipiului, sectorului Municipiului București, orașului,
comunei ARICEȘTI - RELETIN

intr-un exemplar, prin grija primăriei

Localitatea componentă (satul) ARICEȘTI

LISTA CLĂDIRILOR
cu numărul locuințelor, gospodăriilor și persoanelor

Strada

Nr. de casă (lot, curte)	Numele și prenumele proprietarului, chiriașului principal, administratorului, responsabilului cărții de imobil, etc. (pentru întreprinderi și instituții, denumirea acestora)	NUMĂR:		Numărul locuințelor	Numărul gospodăriilor	Numărul persoanelor care locuiesc permanent	Mențiuni speciale
		clădirilor total	din care: cu locuințe				
A	B	1	2	3	4	5	6
X	TOTAL						
367	ROSU I. VASILE	1	1	1	1	2	-
368	RADU F. EMIL. SA	1	1	1	1	2	-
367	CHISILICIUC ELISABETA SA	1	1	1	1	1	-
370	COVRIG D. ION	1	1	1	1	2	-
371	CRUCERU T. GHEORGHE	1	1	1	1	1	-
372	ROSU I. FLOREA	1	1	1	1	3	-
373	DUMITRESCU I. MARIA	1	1	1	1	1	-
374	MARIN I. FLOREA	1	1	1	1	2	-
375	PĂDURARU ILEANA	1	1	1	1	1	-
376	INDREA A. ION	2	2	2	2	3	-
377	MIHAI C. GHEORGHE	1	1	1	1	3	-
378	SCORUȘ ELENA	1	1	1	1	1	-
379	DOBRE CONSTANTIN	1	1	1	1	2	-
380	DOBRE F. IOANA	2	2	2	1	4	-
381	DUTA D. CONSTANTIN	2	2	2	1	2	-
382	VASILE IOANA	1	1	1	1	1	-
383	RADU VICTOR	1	1	1	1	5	-
384	Def. STAN DUMITRU (Most)	1	1	1	1	-	-
385	MARIN CONSTANTIN	1	1	1	1	2	-
386	PĂDURARU C. MARIA	1	1	1	1	1	-
387	COVRIG D. MIRCEA	1	1	1	1	5	-
388	COVRIG VASILE	2	2	2	1	3	-
389	HANGIU NICOLAE	1	1	1	1	1	-

¹⁾ Clădiri de locuit, clădiri cu altă destinație în care se află locuințe și clădiri cu unități de locuit în comun

Se va indica

- pentru unitățile de locuit în comun, capacitatea în număr de locuri;

- pentru clădirile izolate de localitate, distanța în km, până la limita vetei satului de care aparțin.

Nr. de casă (lot, carte)	Numele și prenumele proprietarului, chiriașului principal, administratorului, responsabilului cărții de imobil, etc. (pentru întreprinderi și instituții, denumirea acestora)	NUMĂR:		Numărul locuințelor	Numărul gospodăriilor	Numărul persoanelor care locuiesc permanent	Mențiuni speciale
		clădirilor total	din care cu locuințe				
A	B	1	2	3	4	5	6
390	S.C. SOBRA S.M.C.	1	2	-	-	-	-
391	BRATU GHE. GHEORGHE	1	1	1	1	2	-
392	NECULA ST. ILEANA	1	1	1	1	1	-
393	SOARE GHE. DUMITRU	-	-	-	-	-	-
394	RADU ELENA	1	1	1	1	1	-
395	DEDU MAGDALENA IRINELA S.M.C.	1	1	1	-	-	-
396	SERGHE GHE. CONSTANTIN	2	2	2	1	2	-
397	CÎRSTEA MARIA	1	1	1	1	2	-
398	SOARE GHE. ION	1	1	1	2	4	-
399	SOARE GHE. GHEORGHE	1	1	1	1	2	-
400	BRATU F. GHEORGHE	1	1	1	1	2	-
401	ANDRONE VALERIA	1	1	1	1	1	-
402	DEF. STAN GHEORGHE (Most.)	1	1	1	-	-	-
403	DEF. ROSU VASILE	1	1	1	1	2	-
404	CĂLINESCU GHEORGHE	1	1	1	1	3	-
405	CIOBANU GHE. SILIVESTRU	1	1	1	1	3	-
406	IANCULESCU CONSTANTIN	1	1	1	1	-	-
407	DEF. BRATU IOANA (Most.)	1	1	1	-	-	-
408	MIHALCEA PARASCHIVA	1	1	1	1	1	-
409	MIHALCEA I. FLOREA	1	1	1	1	5	-
410	ALDINA MARIA	2	2	2	1	4	-
411	STAN ELENA	1	1	1	1	2	-
412	ANDRONE ELENA	1	1	1	1	2	-
413	DURLACU MARIA	1	1	1	1	-	-
414	DEF. VISAN ION (Most.)	1	1	1	-	-	-
415	VISAN CONSTANTIN	1	1	1	-	-	-
416	MICU D. STANCA	2	2	2	2	4	-
417	VISAN MARIA + (VISAN FLOREA)	1	1	1	1	1	-
418	CRUCERU GHEORGHE	1	1	1	1	4	-
419	NECULAESCU ELENA	1	1	1	1	1	-
420	DEF. PĂTARU & SOARE	1	1	1	-	-	-
421	CHIRINDEL FLOAREA	1	1	1	1	1	-
422	DEF. NICOLAESCU FLOREA	1	1	1	-	-	-
423	NICOLAESCU MARGARETA	1	1	1	-	-	-
424	NICOARA GHEORGHE → NEGRICA GUIL.	1	1	1	1	-	-
425	JUNGHIATU ION	2	2	2	1	4	-
426	S.C.	-	-	-	-	-	-
427	DEF. DAMIAN MARIA	1	1	1	-	-	-

Întocmit de:

(numele și prenumele)

Data completării: ziua luna anul 60

Unitatea unde lucrează

(semnătura)

**ROMÂNIA
RECENSĂMÂNTUL
POPULAȚIEI ȘI AL
LOCUIŢELOR
2002**

Formular C1

Județul PRAHOVA

Se întocmește până la 17.10.2001.

Primăria ~~municipiului, sectorului Municipiului București, orașului,~~
comunei ARICEȘTI - RELEȘTI

Intr-un exemplar, prin grija primăriei

Localitatea componentă (satul) ARICEȘTI

**LISTA CLĂDIRILOR
cu numărul locuințelor, gospodăriilor și persoanelor**

Strada

Nr.de casă (lot, curte)	Numele și prenumele proprietarului, chiriașului principal, administratorului, responsabilului cărții de imobil, etc. (pentru întreprinderi și instituții, denumirea acestora)	NUMĂR:		Numărul locuințelor	Numărul gospodăriilor	Numărul persoanelor care locuiesc permanent	Mențiuni ²⁾ speciale
		¹⁾ clădirilor total	din care: cu locuințe				
A	B	1	2	3	4	5	6
X	TOTAL						
428 ✓	MIHALCEA ION	2	2	2	1	2	-
429 ✓	MIHALCEA MARIA	1	1	1	1	2	-
430 ✓	MIHALCEA CONSTANTIN	2	2	2	1	2	-
431 ✓	MARIN ALEXANDRU	2	2	2	2	5	-
432 ✓	MARIN STELA	1	1	1	1	4	-
433 ✓	STAN E. GHEORGHE	1	1	1	1	3	-
434 ✓	CIOBANU GHE. ION	2	2	2	1	2	-
435 ✓	IONITA CARMEN ELENA RODICA str.	1	1	1	1	-	-
436 ✓	Def. STAN VICTORIA (Most.)	1	1	1	-	-	-
437 ✓	Def. BRATU GHEORGHE	1	1	1	-	-	-
438 ✓	COVRIG MARIA	1	1	1	1	4	-
439 ✓	VOICU CRISTIAN	1	1	1	1	3	-
440 ✓	CAPORNITA SORA	1	1	1	1	1	-
441 ✓	RASAREL ION	1	1	1	1	1	-
442 ✓	BURLACU MARIA	1	1	1	1	1	-
443 ✓	TOMA FLOREA	1	1	1	1	5	-
444 ✓	STAN I. MARIA	1	1	1	1	1	-
445 ✓	DUMITRU I. GHEORGHE	2	2	2	1	3	-
446 ✓	IANCULESCU FLOREA	1	1	1	1	1	-
447 ✓	ROȘU N. MARIA	1	1	1	1	3	-
448 ✓	STROE R. ION	1	1	1	1	2	-
449 ✓	PRUNA C. FLOREA	1	1	1	1	2	-
450 ✓	CURSARU A. FLOREA	1	1	1	1	2	-

¹⁾ Clădiri de locuit, clădiri cu altă destinație în care se află locuințe și clădiri cu unități de locuit în comun

²⁾ Se va indica:

- pentru unitățile de locuit în comun, capacitatea în număr de locuri;

- pentru clădirile izolate de localitate, distanța în km, până la limita vetrei satului de care aparțin.

Nr. de casă (lot, curte)	Numele și prenumele proprietarului, chiriașului principal, administratorului, responsabilului cărții de imobil, etc. (pentru întreprinderi și instituții, denumirea acestora)	NUMĂR:		Numărul locuințelor	Numărul gospodăriilor	Numărul persoanelor care locuiesc permanent	Mențiuni ²⁾ speciale
		clădirilor ¹⁾ total	din care: cu locuințe				
A	B	1.	2	3	4	5	6
451 ✓	Def. ROSU SMARANDA (Most.)	1	1	1	-	-	-
452 ✓	Def. ROSU LIURETIA (Most.)	1	1	1	-	-	-
453 ✓	Def. BADESCU NICOLAE (Most.)	1	1	1	1	-	-
454 ✓	Def. ALDINA ION	1	1	1	-	-	-
455 ✓	PADURARU GHE. IOANA	1	1	1	1	1	-
456 ✓	DISPENSAR MEDICAL	-	-	-	-	-	-
457 ✓	ONCESCU GHE. ELENA.	1	1	1	1	1	-
458 ✓	ONCESCU LAURENTIU	1	1	1	1	-	-
459 ✓	GRĂDINIȚA COPIL	-	-	-	-	-	-
460 ✓	Def. STOICĂSCU ZENOVIA	1	1	1	-	-	-
461 ✓	ZBURLEA S. ION.	1	1	1	2	6	-
462 ✓	FRÎNCU STELIAN	1	1	1	1	1	-
463 ✓	GHEORGHE CUBENIA	1	1	1	1	1	-
464 ✓	ROSU N. FLOREA	1	1	1	2	6	-
465 ✓	VASILE ELEONORA	1	1	1	1	1	-
466 ✓	VASILE GHEORGHE	1	1	1	1	1	-
467 ✓	Def. FLOREA ION (Most.)	1	1	1	-	-	-
468 ✓	IANCOLESCU ION	1	1	1	-	-	-
469 ✓	CASA PAROHIALA IANCU ELEONORA	1	1	1	1	3	-
470 ✓	S.A. "SPICUL"	-	-	-	-	-	-
471 ✓	IANCOLESCU CICERONE	1	1	1	1	1	-
472 ✓	NOURAS VICTORIA	1	1	1	1	1	-
473 ✓	TINCA MIHAI	1	1	1	1	4	-
474 ✓	ONCESCU ANGHEL	1	1	1	1	12	-
475 ✓	JIPA FLOREA	1	1	1	1	2	-
476 ✓	DIMA FLOAREA	1	1	1	1	4	-
477 ✓	BÎRLEAZA STELIAN	1	1	1	1	6	-
478 ✓	BERILĂ ECATERINA	1	1	1	2	4	-
479 ✓	Def. CAPORNITA	1	1	1	-	-	-
480 ✓	Def. IANCIU PARASCHIVA	1	1	1	-	-	-
481 ✓	ROSU M. VASILE	1	1	1	1	4	-
482 ✓	DAVID S. ANA	1	1	1	1	1	-
483 ✓	BÎRSAN MARIA	1	1	1	1	4	-
484 ✓	DIMA T. FLOREA	1	1	1	1	2	-
485 ✓	MATEI I. FLOAREA	1	1	1	1	1	-
486 ✓	DIMA F. NICOLAE	1	1	1	1	4	-
487 ✓	DAVID. ELEONORA	1	1	1	1	2	-
488 ✓	DUMITRESCU NICOLAE	1	1	1	1	2	-

Întocmit de:
(numele și prenumele)

Data completării: ziua luna anul

Unitatea unde lucrează

(semnătura)

ROMÂNIA
RECENSĂMÂNTUL
POPULAȚIEI ȘI AL
LOCUIŢELOR
2002

Formular C1

Judetul PRAHOVA

Se întocmește până la 17.10.2001.

Primăria municipiului, sectorului Municipiului București, orașului,
comunei ARICEȘTI - ZELEȚIN

Într-un exemplar, prin grija primăriei

Localitatea componentă (satul) ARICEȘTI

LISTA CLĂDIRILOR
-cu numărul locuințelor, gospodăriilor și persoanelor

Strada

Nr. de casă (lot, curte)	Numele și prenumele proprietarului, chiriașului principal, administratorului, responsabilului cărții de imobil, etc. (pentru întreprinderi și instituții, denumirea acestora)	NUMĂR:		Numărul locuințelor	Numărul gospodăriilor	Numărul persoanelor care locuiesc permanent	Mențiuni ²⁾ speciale
		clădirilor ¹⁾ total	din care: cu locuințe				
A	B	1	2	3	4	5	6
X	TOTAL						
489 ✓	DOBRIȚA NICOLAE	2	2	2	2	6	-
490 ✓	SOARE GEORGETA	1	1	1	1	1	-
491 ✓	ANRAM VASILE	1	1	1	1	3	-
492 ✓	ROȘU F. ION	1	1	1	1	4	-
493 ✓	ROȘU F. CONSTANTIN	1	1	1	1	3	-
494 ✓	SOARE LIECIOARA	1	1	1	1	1	-
495 ✓	TOMA DUMITRU	1	1	1	1	4	-
496 ✓	TOMA N. VASILE	1	1	1	1	8	-
497 ✓	TOMA N. FLOREA	1	1	1	-	-	-
498 ✓	TOMA M. GHEORGHE	1	1	1	1	1	-
499 ✓	MARIN GABRIEL	1	1	1	1	4	-
500 ✓	BERILĂ FENDA	1	1	1	-	-	-
501 ✓	BERILĂ ANGHEL	1	1	1	-	-	-
502 ✓	Def. TOMA ION (Mod.)	1	1	1	-	-	-
503 ✓	STOICA ION	1	1	1	1	2	-
504 ✓	BERILĂ ANGHEL	1	1	1	1	2	-
505 ✓	BĂDESCU MARIA	1	1	1	-	-	-
506 ✓	TUDOR ELENA	1	1	1	1	1	-
507 ✓	Def. CONSTANTIN FLOREA (Mod.)	1	1	1	-	-	-
508 ✓	OPREA V. FLOREA	1	1	1	1	9	-
509 ✓	Def. FRÎNCU MARIA	1	1	1	-	-	-
510 ✓	TOMA GHE. VASILE	1	1	1	1	4	-
511 ✓	FRÎNCU ANASTASIA	1	1	1	-	-	-

¹⁾ Clădiri de locuit, clădiri cu altă destinație în care se află locuințe și clădiri cu unități de locuit în comun

²⁾ Se va indica:

- pentru unitățile de locuit în comun, capacitatea în număr de locuitori;

- pentru clădirile izolate de localitate, distanța în km, până la limita vetei satului de care aparțin.

Nr. de casă (lot, curte)	Numele și prenumele proprietarului, chiriașului principal, administratorului, responsabilului cărții de imobil, etc. (pentru intreprinderi și instituții, denumirea acestora)	NUMĂR:		Numărul locuințelor	Numărul gospodăriilor	Numărul persoanelor care locuiesc permanent	Mențiuni ²⁾ speciale
		clădirilor ¹⁾ total	din care: cu locuințe				
A	B	1	2	3	4	5	6
512 ✓	Def. VASILE FLOREA (Most.)	1	1	1	-	-	-
513 ✓	Def. VASILE TÎNCA (Most.)	1	1	1	-	-	-
514 ✓	PRUNA MARIA	1	1	1	1	1	-
515 ✓	APOSTOL FLORIN	2	2	2	1	4	-
516 ✓	CIOBANU A. ION.	2	2	2	2	6	-
517 ✓	PĂDURARU NICOLAE	1	1	1	1	3	-
518 ✓	SANU MARGARETA de Bădușu	1	1	1	1	(5)	-
519 ✓	MANEA GEORGETA	1	1	1	1	10	-
520 ✓	Def. NICOARA MARIA	1	1	1	1	3	-
521 ✓	Def. BRATU STANA	1	1	1	-	-	-
522 ✓	STAIU VASILE	1	1	1	1	4	-
523 ✓	Def. LUPU ILINCA (Most.) str.	1	1	1	1	-	-
524 ✓	FRÎNCU I. ION	1	1	1	1	4	-
525 ✓	DAMIAN R. GHEORGHE	1	1	1	1	4	-
526 ✓	Def. CIOBANU MARIA (Most.)	1	1	1	1	8	-
527 ✓	Def. CURSARU GHEORGHE (Most.)	1	1	1	1	2	-
528	DUTĂ NICOLAE STANCU	1	1	1	1	2	-
529	GHEORGHE GHEORGHE / -	1	1	1	1	1	-
530	VLAD IOANA ✓	1	1	1	1	1	-
531	VIS ELENA	1	1	1	1	1	-
532	Def. VISAN PETRE (Most.)	1	1	1	1	-	-
533 ✓	RADU MARIA	1	1	1	1	-	-
534	VLAD ANGELA	1	1	1	1	2	-
535	Def. DAMIAN VASILICA (Most.)	1	1	1	1	2	-
536	Def. DAMIAN ELENA (Most.)	1	1	1	1	-	-
537	DAMIAN ST. FLOREA	2	2	2	1	4	-
538	DINU ADRIAN	1	1	1	1	6	-
539	DAMIAN ANGHEL (Most.)	1	1	1	1	-	-
540	RĂDULESCU FILOTEIA	1	1	1	1	1	-
541	Def. DOBRE STOICA (Most.)	1	1	1	1	1	-
542	Def. DOBRE MARIA (Most.)	1	1	1	1	1	-
(543)	Def. PITARU ION (Most.)	1	1	1	1	1	-
544	PITARU A. MARIA	1	1	1	1	1	-
545	PITARU GHE. MARIA	1	1	1	1	4	-
546	Def. PITARU RUXANDRA (Most.)	1	1	1	1	-	-
547	Radu CODREANU VASILICA	1	1	1	1	1	-
548 ✓	DAVID A. IOANA	1	1	1	1	2	-
549 ✓	CURSARU C. FLOREA	1	1	1	1	-	-

Intocmit de:
(numele și prenumele)

Data completării: ziua luna anul

Unitatea unde lucrează

(semnătura)

53

ROMANIA
RECENSAMANTUL
POPULAȚIEI ȘI AL
LOCUIŢELOR
2002

Formular C1

Județul PRAHOVA
Primăria municipiului, sectorului Municipiului București, orașului,
comunei ARICEȘTI - ZELETIN
Localitatea componentă (satul) ARICEȘTI

Se întocmește până la 17.10.2001,
într-un exemplar, prin grija primăriei

LISTA CLĂDIRILOR
cu numărul locuințelor, gospodăriilor și persoanelor

Strada

Nr. de casă (lot, curte)	Numele și prenumele proprietarului, chiriașului principal, administratorului, responsabilului cărții de imobil, etc. (pentru întreprinderi și instituții, denumirea acestora)	NUMĂR:		Numărul locuințelor	Numărul gospodăriilor	Numărul persoanelor care locuiesc permanent	Mențiuni ²⁾ speciale
		clădirilor ¹⁾ total	din care: cu locuințe				
A	B	1	2	3	4	5	6
X	TOTAL						
550	CURSARU S. CONSTANTIN	1	1	1	1	3	-
551	TOADER VASILE	1	1	1	1	9	-
552	Def. ENACHE IOANA (Most.)	1	1	1	1	1	-
553	Def. ENACHE GHEORGHE	1	1	1	-	-	-
554	DAMIAN S. ELENA	2	2	2	1	3	-
556	STAIICI VASILICA (Most.)	1	1	1	-	-	-
557	BURDUSEL ALIN + BURDUSEL RALICA	1	1	1	1	-	-
558	STANCIU CONSTANTIN	1	1	1	1	2	-
559	Def. CURSARU M. ANGHEL	1	1	1	1	1	-
560	DIMA SOARE	1	1	1	1	2	-
561	IONESCU I. ION	1	1	1	1	5	-
562	IONESCU D. ION	1	1	1	1	6	-
563	RADU VALERIA	1	1	1	1	1	-
564	BADEA I. ION	1	1	1	1	2	-
565	Def. BADEA MARIA (Most.)	1	1	1	-	-	-
566	MARIN N. GHEORGHE	1	1	1	1	2	-
567	VASILE MIHAI	1	1	1	1	5	-
568	VASILE F. ION	1	1	1	1	2	-
569	PĂDURARU FLOREA	1	1	1	1	2	-
570	ENACHE DUMITRU BUCUR VICTORIA	1	1	1	1	3	-
571	ALDEA F. FLOREA	1	1	1	1	1	3KM
572	SAVA D. MARIA	1	1	1	1	4	3KM
573	SAVA T. SOBA	1	1	1	1	1	3KM

¹⁾ Clădiri de locuit, clădiri cu altă destinație în care se află locuințe și clădiri cu unități de locuit în comun

²⁾ Se va indica:

- pentru unitățile de locuit în comun, capacitatea în număr de locuri;

- pentru clădirile izolate de localitate, distanța în km, până la limita vetei satului de care aparțin.

Nr. de casă (lot, curte)	Numele și prenumele proprietarului, chiriașului principal, administratorului, responsabilului cărții de imobil, etc. (pentru întreprinderi și instituții, denumirea acestora)	NUMĂR:		Numărul locuințelor	Numărul gospodăriilor	Numărul persoanelor care locuiesc permanent	Mentii speciale
		clădirilor total	din care: cu locuințe				
A	B	1	2	3	4	5	6
574	DOBRE I. CONSTANTIN	1	1	1	1	1	3KM
575	STANEMIR I. ANICA	1	1	1	1	1	3KM
576	STROE V. ELENA	1	1	1	1	1	3KM
574	PANAIT A. VIOREL	1	1	1	1	1	3KM
(P18)	MUSAT I. NICOLAE	1	1	1	1	5	4KM
577	MUSAT M. IOANA	1	1	1	1	1	4KM
580y	MÎNDRICELI C. GHEORGHE	1	1	1	1	2	4KM.
		31	31	31	31		
332A	ENESCU TRAIAN						
332B	COVICI M. ION.						

Intocmit de:
(numele și prenumele)



Data completării: ziua..... luna..... anul.....

Unitatea unde lucrează.....

(semnătura)

Handwritten signature and initials





ROMANIA JUDEȚUL PRAHOVA
PRIMĂRIA ORĂȘULUI AZUGA
STR. INDEPENDENȚEI NR. 10A
TEL: 0244-326300 FAX : 0244-326330
Email : primariaazuga@yahoo.com


Nr. 11259 / 15.10.2015

CATRE,

Camera Notarilor Publici
Ploiesti
Str. Anton Pann nr. 3

Ca urmare a adresei dvs. inregistrata la institutia noastra sub nr. 11259/2492/09.10.2015 va comunicam ca informatiile furnizate prin adresa nr. 1501/19.02.2015, se refera la prevederile HCL nr. 141/2010 privind aprobarea zonelor de impozitare a terenurilor situate in intravilanul si extravilanul orasului Azuga, act administrativ fata de care nu au intervenit modificari pana la data emiterii prezentei

Primar,
Constantin SAISON




Secretar,
Alina LAZAR

Serv. dezvolt. urbana,
Arh. Petre Spiru Adrian

Intocmit,
Tudor Ovidiu

ROMANIA
JUDETUL PRAHOVA
PRIMARIA COMUNEI BABA ANA
NR. 9934 / 16 XI - 2015



Catre,

CAMERA NOTARILOR PUBLICI PLOIESTI
JUDETUL PRAHOVA

STR. ANTON PANN NR.3

Ref. NOMENCLATURI STRADALE – ZONAREA INTRAVILAN – EXTRAVILAN

Urmare adresei Institutiei Prefectului nr. 15814/15.2012015, inregistrata la noi sub nr. 9934/19.10.2015, prin care solicitati nomenclaturile stradale, respectiv zonarea localitatii BABA ANA intravilan si extravilan in vederea aplicarii art. 247 pct.6 alin.(1) din Normele metodologice de aplicare a Codului Fiscal, va comunicam mai jos datele solicitate:

ZONAREA UAT BABA ANA

- INTRAVILAN - ZONA –A, B, C – RANG 4;5
- EXTRAVILAN - ZONA A, B – RANG 4;5

SAT BABA ANA

ZONA A - CUPRINDE NR. DE CASA (353-352-351-357-356-360-306-307-308-309-316-317-347)

ZONA B – CUPRINDE NR. DE CASA (362-364-366-368-367-371-397-398-399-301-303-302-304-234-233-232-310-312-313-225-228A-314-311-318-321-319-337-338-339-341-340-342-345-348-349-350-358-359-361-363-365-370-369-372-373-376-227)

ZONA C – RESTUL CLADIRILOR SI TERENURILOR EXISTENTE

SAT CONDURATU

ZONA A - CUPRINDE NR. DE CASA (137-141-156-245-243-241-295-239-242-237-235-158A-158-221-222A)

ZONA B – CUPRINDE NR. DE CASA (154-152-230-232-249-451-316-291-318-297-324-299-301-216-218-233-361-160-153-147-149-145-143-141-137-135-)

ZONA C – RESTUL CLADIRILOR SI TERENURILOR EXISTENTE

SAT CIRESANU

ZONA A - CUPRINDE NR. DE CASA (134, 136, 137, 111, 181, 139, 141, 140, 143)

ZONA B – CUPRINDE NR. DE CASA (104- 190-143A-143-144-172-173-175-176-177-193-183-133-135-131-108-112-106)

ZONA C – RESTUL CLADIRILOR SI TERENURILOR EXISTENTE

SAT SATU NOU


ZONA C – TOATE CLADIRILE EXISTENTE

NOMENCLATURILE STRADALE UAT BABA ANA

- SAT BABA ANA – NR CASA 1 - NR. CASA 606
- SAT CONDURATU – NR. CASA 1 – NR. CASA 478
- SAT CIRESANU - NR. CASA 1 – NR. CASA 278
- SAT SATU NOU – NR. CASA 1 – NR. CASA 39

Mentionam ca nu avem denumiri stradale.


PRIMAR,
Ion DRAGU




Intocmit,

SECRETAR,
Gheorghe DAVID


Numele si prenumele	Funcția	Semnatura	Data
Patricia ALEXANDRU	Insp. Compartimet registrul agricol		13.11.2015
Niculina SERBAN	Cons. Taxe si impozite		13.11.2015



ROMANIA
 JUDETUL PRAHOVA
 PRIMĂRIA ORASULUI BĂICOI
 STR. UNIRII, NR.21 COD : 105200
 TEL: 0244.260830/0244.260816 FAX: 0244.260987
 WEB: www.primariabaicoi.ro



Nr.22343 /22.10.2015



CATRE,
 CAMERA NOTARILOR PUBLICI PLOHESTI
 Str. Anton Pann, nr. 3


Urmare adresei dvs. nr.22343/ 12.10 2015, va facem cunoscut ca nu au intervenit modificari fata de cele comunicate catre dvs. privind adresa nr. 25655/14.01.2015 in ceea ce priveste nomenclatura stradala.

In situatia in care am omis Hotararea nr. 57/2013, va transmitem copia xerox.



SECRETAR,
 Jr.Savu Cristina

	Nume, Prenume, Functia Publica	Semnatura
Intocmit/Redactat	Referent Jigla Costeluta	
Verificat Sef Serviciu	Baciu Mariana	



HOTARARE

privind atribuirea unor denumiri de strazi in Orasul Baicoi

Vazand expunerea de motive a Primarului Orasului Baicoi si raportul de specialitate al Serviciului Urbanism din cadrul Primariei Orasului Baicoi;

Avand in vedere prevederile O.G. nr. 63/2002 privind atribuirea sau schimbarea de denumiri, cu modificarile si completarile ulterioare;

In temeiul art. 36 alin. (5) lit. d) si art. 45 din Legea administratiei publice locale nr. 215/2001, republicata, cu modificarile si completarile ulterioare;

Consiliul Local al Orasului Baicoi, Judetul Prahova, adopta prezenta hotarare :

ART. 1 – Se aproba atribuirea de denumiri de strazi noi in Orasul Baicoi, conform anexei la prezenta hotarare.

ART. 2 – Se aproba incadrarea strazilor noi in Orasul Baicoi, in zone fiscale de impozitare, conform anexei la prezenta hotarare.

ART. 3 – Hotararea Consiliului Local al Orasului Baicoi nr. 86/17.11.2009 privind nomenclatorul stradal, se completeaza conform prezentei hotarari.

ART . 4 - Cu aducerea la indeplinire a prevederilor prezentei hotarari se desemneaza Serviciul urbanism, amenajarea teritoriului, patrimoniul public, protectia mediului din cadrul Primariei orasului Baicoi.

PRESEDINTE DE SEDINTA,
MARILENA IONITA



CONTRASEMNEAZA,
SECRETAR,
CRISTINA SAVU

BAICOI, 15.07.2013
NR. 57

ANEXA LA

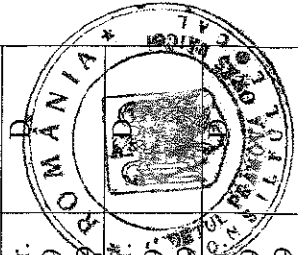
HCL BAICOI NR. 57/15.07.2013

ATRIBUIRE DENUMIRI STRAZI


Nr. Crt.	Atribuire denumire	Denumirea bunului conform inventarului patrimoniului public oras Baicoi	Elemente de identificare	Situatia juridica actuala (Denumire act proprietate sau alte acte doveditoare)	Zona de impozitare
1.	Str. PRIVIGHETORII	Drum exploatare (vicinal)1651	Incepe de la strada Infratirii pana la De 1644	HCL Baicoi nr. 46/23.06.2009 HG 1043/2009	D
2.	Str. CIOCARLIEI	Drum exploatare (vicinal)1679	Incepe de la strada Paltinului pana la strada Independentei	HCL Baicoi nr. 46/23.06.2009 HG 1043/2009	D
3.	Str. COLIBRI	Drum exploatare (vicinal) 1903	Incepe din DN 1 pana la strada Alexandru Ioan Cuza	HCL Baicoi nr. 46/23.06.2009 HG 1043/2009	D
4.	Str. SIMFONIEI	Drum exploatare (vicinal)1897	Incepe din strada Infratirii pana la strada Alexandru Ioan Cuza – prelungire	HCL Baicoi nr. 46/23.06.2009 HG 1043/2009	D
5.	Str. RAPSODIEI	Drum exploatare (vicinal)2255	Incepe din strada Horia pana la strada Varful cu Dor	HCL Baicoi nr. 46/23.06.2009 HG 1043/2009	D
6.	Str. CEDRULUI	Drum exploatare (vicinal) 2255/1	Incepe din strada Varful cu Dor pana la strada Codrului	HCL Baicoi nr. 46/23.06.2009 HG 1043/2009	D
7.	Str. CODRULUI	Drum exploatare (vicinal) 2259	Incepe din strada Lebedei pana la strada Cedrului	HCL Baicoi nr. 46/23.06.2009 HG 1043/2009	D
8.	Str. SITARULUI	Drum exploatare (vicinal)2398	Incepe din strada Horia pana la strada Schelei	HCL Baicoi nr. 46/23.06.2009 HG 1043/2009	D



9.	Str. PETUNIEI	Drum exploatare (vicinal) 2244	Incepe din strada Schelei pana la str. Codrului	HCL Baicoi nr. 46/23.06.2009 HG 1043/2009	D
10.	Str. BEGONIEI	Drum exploatare (vicinal) 2183	Incepe din strada Schelei pana la str. Safirului	HCL Baicoi nr. 46/23.06.2009 HG 1043/2009	C
11.	Str. VALCEI	Drum exploatare (vicinal) 2207	Incepe din strada Schelei pana la De 12	HCL Baicoi nr. 46/23.06.2009 HG 1043/2009	C
12.	Str. SAFIRULUI	Drum exploatare (vicinal) 2415	Incepe din str. Begoniei pana la De 2410	HCL Baicoi nr. 46/23.06.2009 HG 1043/2009	D
13.	Str. PINULUI	Drum exploatare (vicinal) 2163	Incepe din DN 1 (Compet) pana la strada Safirului	HCL Baicoi nr. 46/23.06.2009 HG 1043/2009	D
14.	Str. FRASINULUI	Drum exploatare (vicinal) 2167	Incepe din strada Republicii (post trafo) pana la strada Marului	HCL Baicoi nr. 46/23.06.2009 HG 1043/2009	C
15.	Str. MARULUI	Drum exploatare (vicinal) 2171	Incepe din strada Frasinului pana la strada Begoniei	HCL Baicoi nr. 46/23.06.2009 HG 1043/2009	D
16.	Str. PARULUI	Drum exploatare (vicinal) 2195	Incepe din strada Begoniei pana la Castanilor	HCL Baicoi nr. 46/23.06.2009 HG 1043/2009	D
17.	Aleea CASTANILOR	Drum exploatare (vicinal) 2182/1	Incepe din strada Frasinului , Marului si se infunda	HCL Baicoi nr. 46/23.06.2009 HG 1043/2009	D
18.	Str. SMARALDULUI	Drum exploatare (vicinal) 2140/29/1	Incepe din strada 9 Mai pana la De 2140/29	HCL Baicoi nr. 46/23.06.2009 HG 1043/2009	D
19.	Str. SARI	Drum exploatare (vicinal) 2131	Incepe din strada Alexandru Ioan Cuza pana la DN 1	HCL Baicoi nr. 46/23.06.2009 HG 1043/2009	D
20.	Str. RUBINULUI	Drum exploatare (vicinal) 2143/1	Incepe din strada 9 Mai pana la De 2143	HCL Baicoi nr. 46/23.06.2009 HG 1043/2009	D




21.	Str. VARFUL CU DOR (prelungire)	Drum exploatare (vicinal) 2309	Incepe din strada Republicii pana la strada Rapsodiei	HCL Baicoi nr. 46/23.06.2009 HG 1043/2009	C
22.	Str. INFRAȚIRII (prelungire)	Drum exploatare (vicinal) 2448/5	Incepe din DN 1 pana la CF Bucuresti - Brasov	HCL Baicoi nr. 46/23.06.2009 HG 1043/2009	D
23.	Str. COBALTULUI	Drum exploatare (vicinal) 2443/21	Incepe din strada Infratirii (prelungire) pana la trup intravilan fosta Avicola	HCL Baicoi nr. 46/23.06.2009 HG 1043/2009	D
24.	Str. CATINEI	Drum exploatare 2443/266 – lot 1	Incepe din DN 1 pana la proprietatea SC Phoenix Y SRL	HCL 40 11.06.2013	D



CONTRASEMNEAZA,
SECRETAR,
CRISTINA SAVU

ROMANIA
JUDETUL PRAHOVA
PRIMARIA COMUNEI BALTA DOAMNEI
NR. 411/24.01.2016



CATRE,
CAMERA NOTARILOR PUBLICI PLOIESTI

Urmare adresei dvs. nr. 209 din data de 22.01.2016 referitor la nomenclaturile stradale, respective zonarea localitatilor – intravilan si extravilan, potrivit art. 247 pct. 6 alin (1) din normele metodologice de aplicare a vechiului Cod Fiscal, dar si a Titlului IX cap.1 pct. 9 si 10 din Normele metodologice de aplicare a noului Cod Fiscal aprobat prin Legea nr. 227/2015, va transmitem ca la nivel de unitate administrativ-teritoriala nu avem strazi denumite, astfel nu avem nomenclator stradal, iar in ceea ce priveste zonarea localitatii – intravilan si extravilan, comuna Balta Doamnei este incadrata la zona A, iar satul Balta Doamnei, rangul IV si satele Curcubeu, Lacu Turcului, Bira - rangul V.

Cu deosebita consideratie.

Viceprimar cu atrib. de primar,

Matei Crisinel



CONSILIUL JUDEȚEAN
PRAHOVA
"REGISTRATURA"
NR. 28367
Data 7.12.2015

ROMANIA
JUDEȚUL PRAHOVA
PRIMARIA COMUNEI BALTESTI
STR. BISERICII, NR.23
TEL: 0244219023, FAX: 0244219486, E-MAIL: primar@primariabaltesti.ro
Nr. 7405/02.12.2015

INREGISTRAT
CAMEREA NOTARILOR PUBLICI
Nr. 2492 Data 17.12.2015


CĂTRE,
CONSILIUL JUDEȚEAN PRAHOVA
-Spre știința Camerei Notarilor Publici Ploiesti-

Urmare adresei dvs. nr. 18768/2015 va facem cunoscut ca atat terenurile situate in intravilan cat si cele din extravilan de pe raza UAT Baltesti apartin zonei A, conform HCL nr. 60/06.11.2015.

In ceea ce priveste nomenclatorul stradal, mentionam ca la ora actuala comuna Baltesti nu are nomenclator stradal, urmand ca pe viitor(2016) sa se adopte o hotarare de consiliu in acest sens.

PRIMAR,
ION IADU

SECRETAR,
SIMONA MADALINA POPESCU



Către,


CAMERA NOTARILOR PUBLICI PLOIEȘTI

Referitor la adresa trimisă de Instituția Prefectului Prahova, cu nr. 15814/15.10.2015, înregistrată la Primăria Comunei Bănești sub nr. 5532/20.10.2015 vă comunicăm zonarea localității:

- Conform HCL 45/30.05.2014, pentru terenurile situate în intravilanul comunei Bănești se stabilește "Zona A" pentru întreg teritoriul comunei Bănești (satele Bănești și Urleta);
- Pentru terenurile aflate în extravilanul comunei Bănești se stabilește "Zona A".

Primar,

STOICA Gheorghe




Secretar,

IORGA Mihaela

Comp. Urbanism,

IOANA Mihaela

COMUNA BARCANESTI
JUDETUL PRAHOVA
NR. 16 254 /24.11.2015



CATRE,
CAMERA NOTARILOR PUBLICI PLOIESTI

Prin prezenta va comunicam raspunsul la solicitarea dvs nr.18768
2015 cu privire la nomenclaturile stradale si zonarea localitatii intravilan si
extravilan cu mentiunea ca localitatea BARCANESTI nu are denumiri
stradale ,comuna este toata incadrata in zona A , Rang IV iar satele
componente (Tatarani, Romanesti, Puscasi ,Ghighiu) , zona A ,Rang V.

PRIMAR
DIANA GEORGHE




INSPECTOR
NEDELCU GEORGETA

PRIMARIA BARCANESTI
LOCALITATEA BARCANESTI

STRAZI PE ZONE SI PE RANGURI

NR. CRT	CATEGORIE	RANG	ZONA	NR. INCEPUT		ZONA	NR. SFARSIT		ZONA	NR. INCEPUT		NR. SFARSIT
				INCEPUT	NR.		INCEPUT	NR.		INCEPUT	NR.	
1	BARCANESTI	IV	A	0	0		0	0		0	0	0
2	BARCANESTI	IV	A	0	0		0	0		0	0	0
3	GHIGHIU	V	A	0	0		0	0		0	0	0
4	PUSCASI	V	A	0	0		0	0		0	0	0
5	ROMANESTI	V	A	0	0		0	0		0	0	0
6	SATE COMPONENTE	V	A	0	0		0	0		0	0	0
7	TATARANI	V	A	0	0		0	0		0	0	0

ROMANIA
JUDETUL PRAHOVA
COMUNA BATRANI
PRIMARIA
NR 353 /25-01- 2016





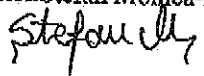
CATRE,
CAMERA NOTARILOR PUBLICI PLOIESTI

Ca urmare a adresei dumneavoastra, nr.209, din data de 22 ianuarie 2016 prin care ne solicitati Nomenclatura stradala si zona localitatii, va comunicam ca am transmis catre Consiliul Judetean adresa nr.5452/30.12.2015 cu informatiile solicitate de dumneavoastra.

În attach va transmitem adresa mai sus mentionata.

Cu stima!

Primarul comunei Batrani,
NECULA GHEORGHE



Intocmit,
Ref.Stefan Monica-Denisa




ROMÂNIA
UNITATEA ADMINISTRATIV TERITORIALA
COMUNA BATRANI
JUDEȚUL PRAHOVA
NR.5452/30.12.2015



CĂTRE,
Consiliul Județean Prahova


Ca urmare a adresei dvs. cu privire la transmiterea zonarea localitatii, va transmitem urmatoarele date:

- In conformitate cu Hotararea Consiliului local nr. 1/11. 01.2007 privind incadrarea satelor componente ale comunei Batrani , judetul Prahova pe ranguri si zone sunt urmatoarele:
 - o Comuna Batrani se imparte in satul Batrani – de rang IV si satul Poiana Mare de rang V
 - o Incadrarea pe zone si categorii de folosinta, in intravilan in functie de pozitia terenurilor fata de contrul localitatii, de retelele edilitare si alte elemente specifice in cadrul comunei Batrani, judetul Prahova astfel:
 - o **Zona A** satul de resedinta Batrani de la nr. 1 (Neagu Ghe Elena) la nr. 321 (panait Stoian) si de la nr. 488 (mostenitor Serban Ghe. Ion si Elena Raducu) la nr. 767 (Rosca Romulus si Rosca Mihaela)
 - o **Zona B** satul de resedinta Batrani de la nr. 323 (Radu I. Ion) la nr. 410 (georgescu Ghe Alecu) si de la nr. 436 (Most Doaconu N. Sultana) la nr. 487 (Nicolae Ghe Gheorghe).
 - o **Zona C** satul de resedinta Batrani de la nr. de casa 413 (Panait I Gheorghe) la nr. 435 (Matei C. Ion) si satul Poiana Mare
 - o Incadrarea terenurilor amplasate in extravilan in cadrul comunei Batrani se face la **Zona D**
- Comuna Batrani nu are nomenclator stradal. In inventarul bunurilor al comunei sunt trecute Ulite, nu Strazi.
Va multumim!

Cu stima!


Primarul comunei Batrani, judetul Prahova

Necula Gheorghe



Intocmit-Inspector,
Bucur Sanda-Mihaela


Sanda



ROMÂNIA
JUDETUL PRAHOVA
COMUNA BERCENI
PRIMARIA BERCENI
CUI 2845338

TEL.0244/470588;0244/470216 FAX 0244/470209

ÎNREGISTRAT
CAMERA NOTARILOR PUBLICI
Nr. 2492 d.a. 20.01.2016



JUDETUL PRAHOVA
PRIMARIA COMUNEI BERCENI
Intrare Nr. 123
Iesire
Zi 07 Luna 01 An 2016

Către,
CAMERA NOTARILOR PUBLICI PRAHOVA
PLOIESTI, STR Anton Pann, cod postal 10023, Prahova

Prin prezenta, vă informăm că la nivelul localității Berceni există următoarele zone în cadrul localității:

- Pentru terenul intravilan- zona A ;
- Pentru terenul extravilan zonele A, B, C și D, stabilite prin HCL 12/2006 și HCL 46/2012 (Anexa nr 1);

Nomenclatura stradala a comunei Berceni a fost adoptată prin HCL nr 76/21.12.2009 (anexa nr 2).

Primar,

Constantin Bujor



Inspector,

Ec Stan Anda Elena

ANEXA LA HCL NR. 12 / 31.03.2006




ÎNCADRAREA TERENURILOR DIN EXTRAVILANUL
COM BERCENI PE ZONE DE LA "A LA D"

Nr tarla	Numar parcela	Localitate	Zona în cadrul localității	Denumire populară
T2	A 17	Moara Nouă	C	IMI
	A21	Moara Nouă	C	IMI
	A 26	Moara Nouă	C	IMI
	A 30	Moara Nouă	C	IMI
	A 31	Moara Nouă	C	IMI
	A 34	Moara Nouă	C	IMI
T3	A 42	Berceni	B	DRUMUL MARE
	A 43	Berceni	D	CARAMIDARIE
	A 49	Berceni	B	DRUMUL MARE
	A 51	Berceni	B	DRUMUL MARE
	A 53	Berceni	B	DRUMUL MARE
	A 84	Berceni	B	IZLAZ BERCENI
T6	A 84	Berceni	B	OBSTE
T8	A 95	Berceni	B	OBSTE
T9	A 98	Berceni	B	UNITATEA MILITARA
T10	A 100	Berceni	B	INTRE SOSELE
T12	A 102/56-102/76	Berceni	B	INTRE SOSELE
T12	A102/1-102/55	Corlătesti	B	ULMI
T12	A 106	Berceni	B	ULMI
T13/1	A 108	Berceni	C	VALEA MARE
T13/1	A 108	Berceni	C	VALEA MARE
T13	A 108	Berceni	C	VALEA MARE
T14	A 140,143,145,147, 134/1,VH 144,146, 139,137,136,135, 142,141	Berceni	C	NANIA
T14	A 133	Berceni	D	PANTAZEANCA
T16	A 166	Cătunu	C	PIETROSEL
T16	A 171	Cătunu	C	DROGI
T16	A 173	Cătunu	C	DROGI
T16	A 176	Cătunu	B	TELINA
T17	A 180	Cătunu	D	COSLEGEANCA
T18	A 194	Cătunu	B	DE VALE, DUPA SAT, CARAMIDA
T19	A 206	Cătunu	C	FATA GARA


T 23	A 251	Cătunu	B	PĂDU
T25	A 261/1-261/43	Cătunu	B	BALOI
T25	A 261/70-261/56	Corlătesti	B	BALOI
T24	A 257	Cătunu	B	VIROA
T26	A 263	Cătunu	B	RAFOV
T27	A 265	Cătunu	B	RAFOV
T28	A 268, 274	Corlătesti	B	BALOI
T20	PD 221	Berceni	A	CORLĂ
T21	A 222/1-222/54	Berceni	C	IAS VA
T21	A 222/56- A222/124	Corlătesti	C	FOND F
T30	A 305	Corlătesti	B	RAIOSI
	A 309	Corlătesti	B	RAIOSI
	A 311	Corlătesti	B	PĂRLIT
T31	A 315	Corlătesti	B	PĂRLIT
	A 323	Corlătesti	B	PĂRLIT
T 32	A 329	Dâmbu	B	PĂRLIT
T33	A 333	Dâmbu	B	CĂPSUN
	A 337	Dâmbu	B	CONDU
	A 338	Dâmbu	B	CONDU
	A 339	Dâmbu	B	CONDU
T35	A 347	Corlătesti	B	CONDU
T36	A 352	Corlătesti	B	SUSULAN
T37	A 360	Corlătesti	B	OGRADA
T38	A 361	Corlătesti	B	OGRADA
T39	A 364	Berceni	B	LOCURI
T40	A 367	Berceni	B	CRUCE
	A365/1-365/13	Berceni	B	OBSTE
	A365/14-365/54	Berceni	B	OBSTE PA
	A365/55-365/79	Berceni	B	OBSTE PA
T40	A 367	Berceni	B	OBSTE PA
T29	A302	Corlătesti	A	terenuri ar de ECO-TE Boldesti-Sc revolutiona

T 1, A 1.

C. Imi.



ROMANIA
JUDETUL PRAHOVA
COMUNA BERCENI
CONSILIUL LOCAL



HOTARARE

privind incadrarea terenurilor agricole din extravilan pe zone in cadrul localitatii, in vederea impozitarii

Vazand Expunerea de motive la proiectul de hotarare privind necesitatea si oportunitatea adoptarii unei hotarari prin care sa se aprobe incadrarea terenurilor agricole din extravilan, pe zone in cadrul localitatii, in vederea impozitarii;

Avand in vedere prevederile art.258 (6) din Legea nr.571/2003 privind Codul fiscal republicat, cu modificarile si completarile ulterioare

In temeiul art.36 (4) litera c) din Legea nr.215/2001 privind administratia publica locala republicata, cu modificarile si completarile ulterioare, Consiliul local al comunei Berceni, judetul Prahova intrunit in sedinta extraordinara de lucru,

HOTARASTE;

Art.1. Incadrarea Tarlalei nr.1 parcela Ar.1 situata in extravilanul satului Moara Noua, unde s-au emis si urmeaza a se emite Titluri de proprietate catre persoanele indreptatite, „ in Zona C „ in cadrul comunei Berceni, judetul Prahova, in vederea impozitarii.

Art.2. De ducerea la indeplinire a prezentei hotarari, va fi raspunzatoare d-na Stan Anda Elena-Inspector in cadrul Biroului financiar contabil impreuna cu ceilalti functionari cu sarcini de incasari impozite si taxe locale, care vor calcula nivelul impozitului pentru suprafata de teren din T.1 extravilan sat Moara Noua, pentru fiecare proprietar, iar doamna secretar va afisa un exemplar in vederea luarii la cunostinta publica iar un exemplar il va comunica Prefecturii in vederea verificarii legalitatii acesteia.

Presedintele de sedinta,




Contrasemneaza,
Secretar,
A. Zaharia

Nr. 46
Data 1-07-2012



ROMANIA
JUDETUL PRAHOVA
COMUNA BERCENI
CONSILIUL LOCAL



HOTARARE

privind aprobarea Nomenclaturii stradale prin atribuirea de denumiri de strazi in cadrul satelor apartinatoare comunei Berceni, judetul Prahova

Avand in vedere prevederile art.3 litera g din HGR nr.1370 din 18.11.2009 privind organizarea si efectuarea recensamantului general agricol din Romania;

In temeiul art.36 (5) litera d din Legea nr.215/2001 privind administratia publica locala republicata, cu modificarile si completarile ulterioare, consiliul local al comunei Berceni, judetul Prahova, intrunit in sedinta extraordinara de lucru,


HOTARASTE;

Art.1 Aproba Nomenclatura stradala prin atribuirea de denumiri de strazi in cadrul satelor apartinatoare comunei Berceni, judetul Prahova, conform Anexei nr.1 care face parte integranta din prezenta hotarare.

Art.2. Imputerniceste pe domnul Bucur Constantin-Primarul comunei Berceni sa semneze documentele in vederea materializarii Nomenclaturii stradale si confectionarea tablitelor indicatoare privind atribuirea de denumiri de strazi.

Art.3. De ducerea la indeplinire a prezentei hotarari vor fi raspunzatori d-nii Bucur Constantin-Primarul comunei Berceni si Ionei Vasile-Viceprimarul comunei Berceni, iar doamna secretar va comunica un exemplar domnului Viceprimar si un exemplar il va comunica Prefecturii in vederea verificarii legalitatii actiunii.

Presedintele de sedinta,



Contrasemneaza,


Secretar,
A. Zaharia

Nr. 76

Data 21 dec. 2009



ROMANIA
JUDETUL PRAHOVA
COMUNA BERCENI
CONSILIUL LOCAL



Anexa nr. 2 la HCL
nr. 76 din 21.12.2009



NOMENCLATURA STRADALA
PRIVIND ATRIBUIRE DENUMIRE STRAZI
IN COMUNA BERCENI, JUD. PRAHOVA

Denumire.sar	Limita proprietatilor care compun strada	Denumirea strazii	
Berceni	Teren stadion-Munteanu Constanta- Apazol -DN I A; Stoica Doru-Capatana Ion	Prof.Voicu Ion	
	Gologan Stefan -Sima Gheorghe; Novac Bucur-Constantin Mihalache	Mihai Bravu	
	Md.Tudoran Gheorghe-Vrinceanu Marin; Voicu Aurica-Marin Niculina	Ciresilor	
	Mihai Niculina--Iancu Gheorghe; Parascan Nicolae-Pavel Alexandru	Zorilor	
	Iosif Vasile-Babanau Vasile - Gospodaria de apa	Apelor	
	Musat Petre-Padineanu N-lae; Enache Elena-Vasile-Basarabeanu Adrian	Soarelui	
	Oficiul Romtelecom --Lita Ion; Mihai Gheorghe-Raducanu Ioana	Curcubeului	
	Bucur Victor-Md Herghelegiu N-lae; Md.Novac Valer-Iancu Ion	Albinitiei	
	Moise Tudor-Ionescu V-le- Coles Petrus-Anghelache V-le	Liviu Rebreanu	
	Morteci Vicenco-Paduraru Marius; Bucur Maria-Radu Safta	Prunilor	
	Naum C-tin -Chelaru Maria; Netoiu Adrian-Iancu Vasile	Cartierului	
	Md.Stere C-tin-Burlacu C-tin	Florilor	
	CARTIER NOU LOCUINTE	Tineretului	
	Paduraru Nicolae-MdVoicu Lazar- Zaharia C-tin-Grozea Aurel	Padurii	
	Paduraru Mihai-Oprea Md Oprea C-tin; Gheorghe C-tin-Mihai Sandu	Cocos	
	Busuleanu Petre-Arbune Niculina; Md Banu Gheorghe -Oprea Nicolae	Artarului	
	Lixandru Ana-Dziminschi Anton ; Petrache Gheorghe-Chelaru Traian	Primaverii	
	Paduraru Ecaterina-Constantin D-tru; Muscalu Elena-Md.Voicu Nicolae	Bisericii	

	Petre Florenta-Necula Vladimir; Iosif Vasile-Md.Ion Niculina	Gradinitei	
	Md Cozma Gheorghe-Mihai Nicolae;	Teiului	
	Md Bucur Ioana-Md.Palau Petre Neagu Ion-Florea Elena;	Crizantemei	
	Neagu Maria -Md.Costea C-tin Md Dudu Ioana-Besleaga Adrian	Rozelor	
	Iancu Cristina-Ghita Aurelian Zamfir Elena-Rapeanu Lidia	Petuniei	
	Constantin N-lae-Marin Ion; Md.Fache Alexandru-Tapu Ioana	Gradinari	
	Pisicaru Gheorghe-Md Dudu Anton; Zaharia Grigore-Md.Ionita Radu	Morii	
	Md.Oprisan Gheorghe-Moise Ion; Oprisan Vasile-Cobzaru Oana	Prundului	
	Mihai Ion-Ionita Sorin; Petre Nicolae-Costea Ioana	Traian	
	Stoica Vasilica-Andrei-Niculescu Vasilica;	Teleajenului	
	Codreanu Petre -Jianu Nicolae S.C.De Rom	Industriei	
Corlatesti	Stoica Vasile-Anton Ion; Comanescu Ioan-Md.Ion St.Gheorghe	Eroilor	
	Mihai Iuliana-Pana Alexandru; Andrei Alexandru-Bucoveanu Florin-Gheorghe-;	Scolii	
	Florea Nicolae-Md.Dumitru Gheorghe.Nicolae Octavian; Ploesteanu Gheorghe--Nicolescu Elena	Victoriei	
	Md.Petre D Marin-ManeaGheorghe; Nicolae Maria -Md.Dumitru N-lae si Md.Petre C-tin	Panduri	
	Dispensarul veterinar -Nae Smeada Petre Marian-Ionescu Constantin; Nae Maria-Ionel Vasile	Nicolae Balcescu Padurii	
	Marin Constantin-Constantin Florian; Dumitru Ioana-Grigore Roberto- Costinel-Seitan Viorel	Dimbului	
	Stoian Marian-Radulescu Victor; Md.Tanase Grigore-Marin V Ana	Vlasiei	
	Md.Nae Dumitra-Curca Ioan; Furtuna Iuliana-Ciogolea Catalin	Morii	
	Md.Ilie Gh.Ion-Moraru Vasile ; Onoiu Loredana	Vasile Lupu	
Dimbu	Bucoveanu Ioni-Nae Dumitru; Bercaru Ion-Gospodaria apa	Dorobantului	
	Ion Gheorghe -Ionita Radovici Silvia-Liliana; Florea Ion-Florea Romeo	Panselei	
	Gara CF-Alecu Nicolae	Garii	
	Constantinescu Alexandru-Trifan Elena;	Nucilor	

	Radici Ioan-Stelian Petre	
	State Doinita-Md.Ionita Alexandru; Tudor Elena-Md Moise Alexandru	Salcamului
	Ciobanu Octavian-Petre Gheorghe; Petre Nicolae-Caminul cultural	Plopului
	Nitu Constantin-Musat Trandafir; Md Dumitrescu Vasile-Dedici Gheorghe	Prunului
	Nae Viorel-Tudor Georgeta : Bogza Petre-Nitu Ion	Teiului
	Nitu Clava-Dumitru Elisabeta : Dascaiu Ion-Ene Vasile	Ciresului
	Gheorghe Petre	Prelungirea Dorobantu
Catunu	Nistor Nicolae-Anghel Stefan; Onel Gheorghe-Md.Sacuiu Mihai	Democratiei
	Voicu Gheorghe-Cernat Ion:Md.Ghinescu Elena-Oprea Alexandru	Garii
	Md Coman Nicu-Onel Ion; Ilie Ion-Patachie Marian	Nichita Stanescu
	Manea Vasile-Md.Oprea Vasile; Goanta Marcel-Md.Manole V N-Jae	George Cojbu
	Onel Gheorghe-Polynaft	Rafinarii
	Manea Maria-Cafin Marin	Telmei
	Dumitru Lixandru camp	Baltii
	Md.Milotai Alexandru-Mihai Stefan Marian	Aleea Padurii
M.Noua	Stoicescu Dumitru-Dumitrache Ion; Md.Dobre Stefan-Anton Maria	Principala
	Zilberman Vasilica-Dumitrache Vasile; Istrate Ioana-Roncea Nicolae	Liliacului
	Rucareanu Ion-Coltanel Vasilica; Constantin Maria-Iacoboschi Elena	Scolii
	Ursu Frosa-Nicolae Florica	Industriei
	Mihai Aurelia-Dobre Marian; Dragomir Stelian-Stefan Tudorel	Margaretelor
	Ion Ioana-Ivan Steliana ;	Zefirului
	Motoc Nicolae-Dumitrache Vasile	Teiului
	Petre Florin--Grigore Stefan	Iazului
	Md.Sandu Anica-Cotoapa Alexandru	Crimului
	Strada noua spre Balastiera	Tineretului
	Strada noua cartier loturi case	Stadionului

ROMANIA
JUDETUL PRAHOVA
COMUNA BERTEA
PRIMAR
Nr. 267/22.01. 2016


INREGISTRAT
CAMERA NOTARILOR PUBLICI
PLOIESTI 22.01.2016
Nr. 2492

CATRE,
CAMERA NOTARILOR PUBLICI PLOIESTI

Vazand adresa dvs. nr. 1878/2015 prin care ne solicitati zonarea localitatii intravilan si extravilan conform art. 247 din Codul Fiscal va facem cunoscut ca pentru COMUNA BERTEA s-a stabilit zona D, rangul IV conform Legii nr. 2/1968.




SECRETAR,
Georgeta Buzoiu



ROMÂNIA
JUDEȚUL PRAHOVA
PRIMĂRIA COMUNEI BLEJOI

Comuna Blejoi, Sos. Ploiesti-Valeni, nr. 1003, judetul Prahova
Telefon/fax 0244 /410445, 410660



Blejoi, nr. 12142 din 19.11.2015

CĂTRE,


CAMERA NOTARILOR PUBLICI PLOIEȘTI
Str. Anton Pann, nr. 3
Ploiești, județul Prahova

Spre știință: MINISTERULUI AFACERILOR INTERNE
INSTITUȚIA PREFECTULUI
JUDEȚUL PRAHOVA

Ca urmare a adresei nr. 15814/2015 vă aducem la cunoștință faptul că in conformitate cu prevederile legale in vigoare localitatea Blejoi are in componența 3 sate, incadrate astfel:


- satul Blejoi- zona A rangul IV;
- satul Ploieștiori – zona A rangul V;
- satul Țițăreni – zona A rangul V .

Primar,
Adrian DUMITRU



Birou Financiar Contabil,
Elena GHEORGHE

ROMANIA
JUDETUL PRAHOVA
COMUNA BOLDESTI-GRADRISTEA
PRIMARIA
NR. 2820/20.10. 2015



Boldesti nr.339. Cod: 107075, tel/fax 0244448000 ; e-mail: primaria_boldesti_gradistea@yahoo.com

CATRE,
Camera Notarilor Publici Ploiesti
Str. Anton Pann nr.3, cod 100023 Ploiesti,
Jud. Prahova

Urmare adresei dumneavoastra nr.15814/15.10.2015, inregistrata la Primaria Boldesti Gradistea sub nr.2820/19.10.2015, prin care ne solicitati nomenclatorul stradal si zonarea localitatii noastre intravilan si extravilan va aducem la cunostinta ca delimitarea pe zone s-a efectuat prin HCL nr.33/09.12.2014, respectiv intravilanul localitatii zona A si extravilanul zona B.

Mentionam ca nu avem nomenclator stradal.

Alaturat anexam copia HCL nr.33/09.12.2014.

PRIMAR,
ENESCU NICULAE-EMIL



SECRETAR
SCORUS IONEL

ROMANIA
JUDETUL PRAHOVA
COMUNA BOLDESTI GRADISTEA
CONSILIUL LOCAL

HOTARARE Privind stabilirea impozitelor si taxelor locale pentru 2015

Consiliul local al comunei Boldesti Gradistea, judetul Prahova:

Vazand referatul initiat de serviciul financiar contabil, cu privire la stabilirea impozitelor si taxelor locale pentru anul 2014, intre limitele si conditiile prevazute de Legea 571/2003 – privind codul fiscal, modificat di HG 1309/2012, privind nivelurile pentru valorile impozabile, impozitele si taxele locale si alte taxe asimilate acestora.

In conformitate cu prevederile art.252 si art.263 alin.(2) din OG.59/2010 privind modificarea Legii nr.571/2003 privind Codul fiscal;

In conformitate cu HG.1347/2010 privind nivelurile impozitului pe mijloacele de transport prevazute la art.263 alin (4) si (5) din Legea nr.571/2003 privind Codul Fiscal ;

In conformitate cu prevederile art.296 alin.2 din Legea 571/2003 privind Codul Fiscal;

In temeiul art.38 si 46 din Legea nr.215/2001 – Legea Administratiei Publice Locale, modificata;

HOTARASTE :

Impozitele si taxele locale pentru anul 2015, se stabilesc dupa cum urmeaza :

Art.1. Impozitul pe cladiri in cazul contribuabililor **persoane juridice**, se calculeaza prin aplicarea cotei de 1,5% asupra valorii de inventar a cladirii inregistrata in contabilitatea acestora, conform prevederilor legale in vigoare.

In cazul unei cladiri care nu a fost reevaluată, cota impozitului pe cladiri se stabileste dupa cum urmeaza :

- 15% pentru cladirile care nu au fost reevaluate in ultimii 3 ani anteriori anului fiscal de referinta si se aplica la valoarea de inventar a cladirii inregistrata in contabilitate, pana la sfarsitul lunii in care s-a efectuat reevaluarea.
- 35% pentru cladirile care nu au fost reevaluate in ultimii 5 ani anteriori anului fiscal de referinta si se aplica la valoarea de inventar a cladirii inregistrata in contabilitate, pana la sfarsitul lunii in care s-a efectuat reevaluarea.

Impozitul pe cladiri, in cazul contribuabililor **persoane fizice**, se calculeaza prin aplicarea cotei de impozitare de 0,1% la valoarea impozabila a cladirii, prevazuta in anexa nr.1

Valoarea impozabila a cladirii se ajusteaza in functie de rangul localitatii si zona in care este anplasata cladirea, prin inmultirea valorii determinate conform aliniatului precedent cu coeficientul de corectie din tabelul urmator :

Zona in cadrul localitatii	Rangul localitatii	Coeficienti de corectie
A	IV sat Boldesti	1.10
A	V sat Gradistea	1.05

Valoarea impozabila a cladirii se reduce in functie de anul terminarii acesteia, dupa cum urmeaza :

- cu 20% pentru cladirea care are o vechime de peste 50 de ani la data de 01 ianuarie a fiecarui an de referinta ;
- cu 10% pentru cladirea o vechime cuprinsa intre 30 si 50 de ani inclusiv la data de 1 ianuarie a anului fiscal de referinta.

In cazul cladirii utilizate ca locuinta, a carei suprafata construita depaseste 150 mp valoarea impozabila a acesteia se majoreaza cu cate 5% pentru fiecare 50 mp sau fractiune din acestia.

In cazul cladirii la care au fost executate lucrari de reconstruire, consolidare, modernizare, modificare sau extindere, din punct de vedere fiscal, anul terminarii constructiei se se actualizeaza astfel ca acesta se considera ca fiind cel in care au fost terminate aceste lucrari.

Persoanele fizice care au in proprietate doua sau mai multe cladiri datoreaza un impozit pe cladiri, majorat, dupa cum urmeaza :

- Cu 65% pentru prima cladire in afara celei de domiciliu ;
- Cu 150% pentru a doua cladire in afara celei de la adresa de domiciliu ;
- Cu 300% pentru a treia cladire si urmatoarele in afara celei de domiciliu.

Nu intra sub incidenta celor de mai sus, persoanele fizice care detin in proprietate cladiri dobandite prin succesiune legala.

In cazul detinerii a doua sau mai multe cladiri in afara celei de la adresa de domiciliu, impozitul majorat se determina in ordinea in care proprietatile au fost dobandite, asa cum rezulta din documentele ce atesta calitatea de proprietar.

Persoanele fizice prevazute mai sus, au obligatia sa depuna o declaratie speciala la compartimentele de specialitate ale autoritatilor publice locale in raza carora isi au domiciliul, precum si la cele in raza carora sunt situate celelalte cladiri ale acestora.

Orice persoana care dobandeste, construieste sau instraineaza o cladire are obligatia de a depune o declaratie fiscala la compartimentul de specialitate, in termen de 30 de zile de la data dobandirii, instrainarii sau construirii.

Impozitul/taxa pe cladiri se plateste anual, in doua rate egale, pana la data de 31 martie si 30 septembrie inclusiv.

Pentru plata cu anticipatie a impozitului pe cladiri, datorat pentru intregul an de catre persoanele fizice si juridice, pana la 31 martie a anului respectiv, se acorda o bonificatie de 10%.

Impozitul anual pe cladiri, datorat aceluiasi buget local de contribuabil, persoane fizice si juridice de pana la 50 lei inclusiv, se plateste pana la primul termen de plata.

Lista cu cladirile care nu sunt supuse impozitului pe cladiri este redata in anexa nr.2.

Art.3. Impozitul si taxa pe teren se datoreaza catre bugetul local al comunei, de catre contribuabilii care detin in proprietate terenuri situate in intravilan si extravilan.

Pentru terenurile proprietate publica sau privata a statului ori a unitatilor administrativ teritoriale, concesionate, inchiriate, date in administrare sau folosinta, se stabileste taxa pe teren care reprezinta sarcina fiscala a concesionarilor, locatarilor, titularilor dreptului de administrare sau de folosinta, dupa caz, in conditii similare impozitului pe teren.

In cazul unui teren amplasat in intravilan, inregistrat in registrul agricol la categoria de folosinta terenuri cu constructii, impozitul pe teren se stabileste prin inmultirea suprafetei terenului, exprimata in hectare cu suma corespunzatoare prevazuta in tabelul urmator:

Zona in cadrul localitatii	Nivelul impozitului pe rangul localitatii	
	IV	V
Rangul	889 lei/ha	711 lei/ha
A		

Mentionam ca in conformitate cu prevederile Legii nr.351/2001 privind aprobarea planului de amenajare a teritoriului national, satul Boldesti este de rangul IV cu o singura zona A iar satul Gradistea este de rangul V cu o singura zona A.

Lista cuprinzand terenurile pentru care nu se datoreaza impozit si taxa este redata in anexa nr.3 la prezenta hotarare.

Impozitul pe terenurile aflate in intravilan, orice alta categorie de folosinta decat cea de terenuri cu constructii se stabileste astfel :

Nr. crt.	Zona/categoria de folosinta	Nivelurile indexate pentru anul 2014 – zona B Lei/ha
1	Teren arabil	21
2	Pasune	19
3	Faneata	19
4	Vie	35
5	Livada	46
6	Padure sau alt teren de vegetatie forestiera	21
7	Teren cu ape	13
8	Drumuri si cai ferate	X
9	Neproductiv	X

Pentru nivelurile prevazute la art.2 se va aplica un coeficient de corectie pozitiv de 1,10 respectiv 1,00 pentru satele componente, corespunzator localitatilor rurale de rangul IV respectiv rangul V.

Impozitul pe terenurile amplasate in extravilan :

Nr. crt	Categoria de folosinta	Nivelurile indexate pentru anul 2015 - zona B Lei/ha
		28
1	Teren cu constructii	48
2	Arabil	26
3	Pasune	26
4	Faneata	53
5	Vie pe rod, alta decat cea prevazuta la nr.5.1.	X
5.1	Vie pana la intrarea pe rod	53
6	Livada pe rod, alta decat cea prevazuta la nr.6.1.	X
6.1	Livada pana la intrarea pe rod	14
7	Padure sau teren cu vegetatie forestiera cu exceptia celui prevazut la nr.7.1.	X
7.1	Padure in varsta de pana la 20 ani si padure cu rol de protectie	5
8	Teren cu apa, altul decat cel cu amenajari piscicole	31
8.1	Teren cu amenajari piscicole	X
9	Drumuri si cai ferate	X
10	Teren neproductiv	

Impozitul si taxa pe teren se plateste anual, in doua rate egale, pana la 31 martie si 30 septembrie inclusiv.

Impozitul anual pe teren, datorat aceluiasi buget local de catre contribuabili, persoane fizice si juridice, de pana la 50 lei inclusiv, se plateste integrala pana la primul termen de plata.

Pentru plata cu anticipatie a impozitului pe teren, datorat pentru intregul an, de catre persoanele fizice si juridice, pana la 31 martie a anului respectiv, se acorda o bonificatie de 10%.

Art.4. Impozitul si taxa asupra mijloacelor de transport se calculeaza in functie de tipul mijlocului de transport.

In cazul oricaruia dintre urmatoarele autovehicule, impozitul pe mijlocul de transport se calculeaza in functie de capacitatea cilindrica a acestuia, prin inmultirea fiecarei grupe de 200 cm³ sau fractiune din aceasta cu suma corespunzatoare prevazuta in anexa nr.4 litera A.

Pentru remorci, semiremorci sau rulote impozitul este prevazut in anexa nr.4 litera B.

In cazul mijloacelor de transport pe apa, impozitul pe mijlocul de transport este egal cu suma corespunzatoare din anexa nr.4 litera C.

Impozitul, in lei, pentru autovehiculele de transport marfa cu masa totala autorizata de peste 12 tone este egal cu suma corespunzatoare din anexa nr.4 litera D si E.

Impozitul pe mijlocul de transport se plateste anual, in doua rate egale, pana la datele de 31 martie si 30 septembrie inclusiv.

Impozitul anual pe mijlocul de transport, datorat aceluiasi buget local de catre contribuabili, persoane fizice si juridice, de pana la 50 lei inclusiv, se plateste integral pana la primul termen de plata.

Pentru plata cu anticipatie a impozitului auto, datorat pentru intregul an, de catre persoanele fizice si juridice, pana la 31 martie a anului respectiv, se acorda o bonificatie de 10%.

Sunt scutite de impozit autoturismele, motocicletele cu atas si motocicleturile care apartin persoanelor cu handicap locomotor.

Art.5. Instrainarea unei cladiri, unui teren sau a unui mijloc de transport prin oricare dintre modalitatile prevazute de lege, nu poate fi efectuata pana cand titularul dreptului de proprietate asupra bunurilor respective, nu are stinse orice creante fiscale locale, cu exceptia obligatiilor fiscale aflate in litigiu.

Art.6. Valoarea taxei pentru afisaj in scop de reclama si publicitate, se calculeaza anual, prin inmultirea numarului de mp sau fractiune de mp a suprafetei afisajului pentru reclama sau publicitate cu sumele stabilite, astfel :

a)- In cazul unui afisaj situat la locul unde persoana deruleaza o activitate economica, taxa este de 17 lei/an/mp sau fractiune de mp.

b)- In cazul oricarui alt panou, afisaj sau structura de afisaj pentru reclama si publicitate, taxa este de 17 lei/an/mp sau fractiune de mp.

In situatia in care afisajul in scop de publicitate este amplasat in timpul anului, taxa se datoreaza incepand cu data de intai ale lunii urmatoare celei in care s-a eliberat autorizatia de construire.

Taxa datorata se da in scadere de la data de intai a lunii urmatoare celei in care contribuabilul a depus cererea pein care, pe proprie raspundere renunta la aceasta modalitate de afisaj, in scop de reclama si publicitate.

Contribuabilii care utilizeaza un panou de afisaj sau structura de afisaj pentru reclama si publicitate au obligatia de a depune o declaratie de impunere anuala la compartimentul de specialitate al autoritatii administratiei publice locale, pana la data de 31 ianuarie al fiecarui an sau in termen de 30 de zile de la data eliberarii autorizatiei de construire, dupa caz.

Art.7. Taxe pentru eliberarea certificatelor, avizelor si autorizatiilor.

Pentru eliberarea certificatelor de urbanism, contribuabilii datoreaza taxe, astfel :

Suprafata	Taxa - lei
a) pana la 150 mp inclusiv	5
b) intre 151 si 250 mp inclusiv	6
c) intre 251 si 500 mp inclusiv	7
d) intre 501 si 750 mp inclusiv	9
e) intre 751 si 1000 mp inclusiv	12
f) peste 1000 mp	14 lei+0.01 lei/mp pentru fiecare mp care depaseste suprafata de 1000 mp

In mediul rural se percepe 50% din taxa prevazuta pentru mediul urban, conform aliniatului precedent.

Taxa pentru eliberarea unei autorizatii de construire pentru o cladire care urmeaza a fi folosita ca locuinta sau anexa la locuinta este egala cu 0.5% din valoarea autorizata a lucrarilor de constructii.

Taxa pentru eliberarea autorizatiei de foraje sau excavari, necesare studiilor geotehnice, ridicarilor topografice, exploatarilor de cariera, sondelor de gaze si petrol si a altor exploatari, se calculeaza inmultind numarul de mp de teren afectat de foraj sau de excavatie cu 7 lei.

Pentru eliberarea autorizatiei necesare pentru lucrarile de organizare de santier, in vederea realizarii unei constructii, care nu sunt incluse in alta autorizatie de construire, taxa este de 3% din valoarea autorizata a lucrarilor de organizare de santier.

Pentru eliberarea autorizatiei de amenajade de tabere, de corturi, casute sau rulote ori campinguri, taxa datorata este de 2% din valoarea autorizata a lucrarii sau a constructiei.

Pentru eliberarea autorizatiei de construire pentru chioscuri, tonete, cabine, spatii de expunere situate pe caile si in spatiile publice, precum si pentru amplasarea corpurilor si a panourilor de afisaj, a firmelor si a reclamelor, taxa datorata este de 7 lei pentru fiecare mp de suprafata ocupata de constructie.

~~Taxa pentru eliberarea autorizatiei de construire pentru oricare alta constructie decat cele prevazute in alt alineat al prezentului articol este egala cu 1% din valoarea autorizata a lucrarilor de constructii inclusiv instalatiile aferente.~~

Pentru eliberarea autorizatiilor de desfiintare, partiala sau totala, a constructiilor si a amenajarilor, taxa datorata este de 0.1% din valoarea impozabila a acestora. In cazul desfiintarii partiale, cuantumul taxei se calculeaza proportional cu suprafata construita a cladirii supusa demolarii.

Pentru prelungirea certificatului de urbanism precum si a autorizatiilor de construire, taxa este de 30% din valoarea taxei initiale.

~~Pentru eliberarea autorizatiilor privind lucrarile de racorduri si bransamente la retelele publice de apa, canalizare, gaze, energie electrica, telefonie si televiziune prin cablu, taxa datorata este de 10 lei pentru fiecare instalatie.~~

~~Pentru eliberarea avizului comisiei de urbanism si amenajarea teritoriului de catre primar ori de catre structurile de specialitate din cadrul Consiliilor Judetene, taxa datorata este de 13 lei.~~

~~Taxa pentru eliberarea certificatului de nomenclatura stradala este de 8 lei.~~

Pentru taxele prevazute in prezentul articol, stabilite pe baza valorii amortizate a lucrarilor de constructii, se aplica urmatoarele reguli :

Taxa datorata se stabileste pe baza lucrarilor de constructie declarate de persoana care solicita avizul si se plateste inaintea emiterii avizului.

In termen de 15 zile de la data finalizarii lucrarilor de constructie, dar nu mai tarziu de 15 zile de la data la care expira autorizatia de constructie, persoana care a obtinut autorizatia trebuie sa depuna o declaratie privind valoarea lucrarilor de constructie la compartimentul de specialitate al autoritatii administratiei publice locale.

Pana in cea de-a 15-a zi inclusiv, de la data la care se depune situatia finala privind valoarea lucrarilor de constructii, compartimentul de specialitate al autoritatilor administratiei publice locale are obligatia de a stabili taxa datorata pe baza valorii reale a lucrarilor de constructie.

Pana in cea de-a 15-a zi inclusiv, de la data la care compartimentul de specialitate al autoritatii administratiei publice locale a emis valoarea stabilita pentru taxa, trebuie platita orice suma suplimentara datorata de catre persoana care a primit autorizatia sau orice suma care trebuie rambursata de autoritatea administratiei publice locale.

In cazul unei autorizatii de construire emisa pentru o persoana fizica, valoarea reala a lucrarilor de constructie nu poate fi mai mica decat valoarea impozabila a cladirii.

Art.8. Taxa pentru eliberarea autorizatiilor pentru a desfasura o activitate economica si altor autorizatii similare.

- (1) Taxa pentru eliberarea unei autorizatii pentru desfasurarea unei activitati economice se stabileste in suma de 13 lei.
- (2) Comerciantii a caror activitate se desfasoara potrivit clasificarii activitatii din economia nationala – CAEN, aprobata prin HG nr.656/1997, cu modificarile ulterioare, in clasa 5530- restaurante si 5540- baruri, datoreaza bugetului local al comunei o taxa pentru eliberarea/vizarea anuala a autorizatiei privind desfasurarea activitatii de alimentatie publica de 4193 lei.
- (3) Taxa pentru eliberarea autorizatiilor de functionare se stabileste in suma de 16 lei
- (4) Taxa pentru eliberarea de copii heliografice de pe planurile cadastrale sau de pe alte asemenea planuri detinute de Consiliile Locale, pentru fiecare mp de plan sau fractiune se stabileste in suma de 17 lei.
- (5) Taxa pentru eliberarea certificatului de producator se stabileste in suma de 35 lei.
- (6) Taxa pentru eliberarea certificatelor, avizelor si autorizatiilor nu se datoreaza

pentru :

- certificat de urbanism sau autorizatie de construire pentru lacasurile de cult sau constructie anexa.
- certificat de urbanism sau autorizatie de construire pentru dezvoltarea, modernizarea sau reabilitarea infrastructurilor din transporturi care apartin domeniului public al statului.
- Certificat de urbanism sau autorizatie de construire pentru lucrarile de interes public judetean sau local.
- certificat de urbanism sau autorizatie de construire daca beneficiarul constructiei este o institutie publica.
- autorizatie de construire pe autostrazile si caile ferate atribuite prin concesiune, conform legii.

Art.9. Taxa pentru folosirea mijloacelor de reclama si publicitate .

Taxa pentru afisaj in scop de reclama si publicitate se stabileste astfel :

- a)- In cazul unui afisaj situat la locul unde persoana deruleaza o activitate economica, taxa este de 17 lei/mp sau fractiune de mp.
- b)- In cazul oricarui alt panou, afisaj sau structura de afisaj pentru reclama si publicitate, taxa este de 17 lei/an/mp sau fractiune de mp.

Art.10. Impozitul pe spectacol.

In cazul unui spectacol de teatru, balet, opera, concert filarmonic sau alta manifestare muzicala, prezentarea unui film la cinematograf, un spectacol de circ sau orice competitie sportiva interna sau internationala, cota de impozit este egala cu 20% la suma incasata din valoarea biletelor de intrare si a abonamentelor.

In cazul oricarei alte manifestari artistice decat cele enumerate mai sus, cota de impozitare este egala cu 5% din vanzarea biletelor de intrare si a abonamentelor.

Impozitul pe spectacole se stabileste pentru fiecare zi de manifestare artistica sau de activitate distractiva prin inmultirea numarului de mp a incintei cu :

1 leu in cazul videotecilor

2 lei in cazul discotecilor.

Impozitul pe spectacol se ajusteaza prin inmultirea sumei stabilite cu coeficientul de corectie, astfel :

- pentru satul Boldesti cu 1,10
- pentru satul Gradistea cu 1,00

Persoanele care datoreaza impozit pe spectacole stabilit in conformitate cu prezentul articol au obligatia de a depune o declaratie la compartimentul de specialitate al autoritatii publice locale privind spectacolele programate pe durata unei luni calendaristice.

Declaratia se depune pana la data de 15 inclusiv, a lunii precedente celei in care sunt programate spectacolele.

Impozitul pe spectacol se plateste lunar pana la data de 15 inclusiv a lunii urmatoare celei in care a avut loc spectacolul.

Art.11. Alte taxe locale

Taxa zilnica pentru utilizarea temporara a locurilor publice este dupa cum urmeaza :

- pentru vanzarea produselor din orice fel de vehicule sau autovehicule – 6 lei
- pentru folosirea meselor, platourilor si a altor spatii din piete, targurim si oboare, pentru fiecare mp – 1 leu ;
- pentru ocuparea locurilor necesare vanzarii produselor rezultate din exercitarea unei activitati autorizate pe cont propriu, pentru fiecare mp – 1 leu ;
- pentru ocuparea locurilor necesare vanzarii obiectelor de ocazie, pentru fiecare mp – 1 leu ;
- intrarea in targuri in care se vand obiecte de ocazie, pentru fiecare mp – 1 leu ;
- vanzarea de produse si marfuri prin comuna, din sacosa sau genti – 3 lei.

Persoanele fizice sau juridice care ocupa temporar sau permanent locuri publice, precum si suprafetele din fata magazinelor sau atelierelor de prestari servicii :

- pentru vanzarea de produse sau de prestari servicii diverse – 5 lei ;
- pentru depozitarea de diverse materiale – 5 lei ;
- pentru confectionarea de produse – 5 lei.

Taxa pentru vehicule lente se datoreaza in suma fixa pentru fiecare vehicul si este de 35 lei/an.

Art.12. Taxe extrajudiciare de timbru

Eliberarea certificatelor de proprietate asupra animalelor, pe cap de animal este :

- pentru animale sub 2 ani – 2 lei ;
- pentru animale peste 2 ani – 2 lei.

Certificarea (transcrierea) transmisiunii proprietatii asupra animalelor pe cap de animal in bilete de proprietate :

- animale sub 2 ani – 2 lei ;
- animale peste 2 ani – 5 lei.

Eliberarea certificatelor de atestare fiscala – 5 lei

Inregistrarea la cerere in actele de stare civila a schimbarii numelui si sexului – 15 lei.

Inregistrarea la cerere in actele de stare civila a desfacerii casatoriei – 2 lei.

Transcrierea la cerere in registrele de stare civila romana a actelor de stare civila intocmite de autoritatile straine – 2 lei.

Reconstituirea si intocmirea ulterioara, la cerere, a actelor de stare civila – 2 lei.

Eliberarea altor certificate de stare civila in locul celor pierdute, sustrate, distruse sau deteriorate – 2 lei.

Eliberarea de adeverinte si a oricaror alte inscrisuri prin care se atesta un fapt sau o situatie cu exceptia acelor acte pentru care se plateste o alta taxa extrajudiciara de timbru – 2 lei.

Legalizarea semnaturilor, a specimenelor de semnatura si a sigiliilor, certificarea unor fapte, pentru fiecare act – 7 lei.

Legalizarea de copii nde pe inscrisurile prezentate de parti sau din arhiva, pentru fiecare copie – 2 lei.

Taxa pentru indeplinirea procedurii de divort pe cale administrativa este in cuantumul de 500 lei.

Art.13. Taxe de inmatriculare a autovehiculelor si remorcilor, autorizare provizorie de circulatie si autorizare de circulatie pentru probe :

Autovehicole si remorci cu masa totala maxima autorizata de pana la 3500 kg inclusiv – 60 lei.

Autovehicole si remorci cu masa totala maxima autorizata mai mare de 3500 kg – 145 lei.

Art.14. Scutiri si facilitati comune.

1. Impozitul pe cladiri, impozitul pe teren, impozitul asupra mijloacelor de transport, taxa pentru eliberarea certificatelor, a vizelor si a autorizatiilor precum si alte taxe prevazute la art.282 si 283 din Codul Fiscal nu se aplica pentru :

a) veteranii de razboi ;

b) persoanele fizice prevazute la art.1 al Decretului lege nr.118/1990 privind acordarea unor drepturi persoanelor persecutate din motive politice de dictatura instaurata cu incepere de la 6 martie 1945, precum si celor deportate in strainatate ori constituite in prizonieri.

2. Impozitul pe cladiri, impozitul pe teren, impozitul asupra mijloacelor de transport nu se aplica persoanelor fizice prevazute la art.6 si art.10 alin.(1) litera k din Legea nr.42/1990.

3. Impozitul pe cladiri si impozitul pe teren nu se aplica vaduvelor de razboi si vaduvelor veteranilor de razboi care nu s-au recasatorit.

4. Impozitul pe cladiri, impozitul pe teren, taxa pentru eliberarea autorizatiilor de functionare pentru activitati economice si viza anuala a acestora nu se aplica pentru persoanele cu handicap grav sau accentuat si persoanelor incadrate in gradul I de invaliditate.

5. In cazul unei cladiri, unui teren sau al unui mijloc de transport detinut in comun de o persoana fizica prevazuta al alin.1,2,3 sau 4, scutirea fiscala se aplica integral pentru proprietatile detinute in comun de sotii.

6. Scutirea de la plata impozitului pe cladiri se aplica doar cladirilor folosite ca domiciliu de persoanele fizice prevazute la alin 1,2,3 sau 4.

7. Scutirea de la plata impozitului pe teren se aplica doar terenului aferent utilizat ca domiciliu de persoanele fizice prevazute la alin 1,2,3 sau 4.

8. Scutirea de la plata impozitului prevazut la alin.1,2,3 sau 4 se aplica unei persoane incepand cu prima zi a lunii urmatoare celei in care persoana depune documentele justificative in vederea scutirii.

9. Impozitul pe cladiri nu se datoreaza pentru cladirea unei persoane fizice daca :
- cladirea este o locuinta nou realizata in conditiile Legii locuintei nr.114/1996, republicata cu modificarile si completarile ulterioare.

- cladirea este realizata pe baza de credite in conformitate cu OG nr.19/1994, privind stimularea investitiilor pentru realizarea unor lucrari publice si constructii de locuinte, aprobate cu modificari prin Legea nr.82/1995, cu modificarile si completarile ulterioare.

10. Scutirile de impozit prevazute la alin.9, se aplica pentru o cladire timp de 10 ani de la data dobandirii acesteia. In cazul instrainarii cladirii, scutirea de impozit nu se aplica noului proprietar.

11. Scutirea de la plata impozitului pe terenul agricol extravilan in suprafata de pana la 5 ha se aplica veteranilor de razboi precum si vaduvelor necasatorite ale veteranilor de razboi, conform Legii nr.44/1994 privind drepturile veteranilor de razboi.

Art.15. Constatarea contravențiilor si aplicarea sanctiunilor se fac de catre primar si de catre imputernicitii acestuia.

Art.16. Prezenta hotarare intra in vigoare incepand cu anul fiscal 2014.

Art.17. Prezenta hotarare se completeaza cu prevederile Legii nr.571/2003 privind Codul Fiscal cu modificarile si completarile ulterioare, precum si ale HG nr.44/2004 pentru aprobarea Normelor metodologice de aplicare a Legii nr.571/2003 privind Codul fiscal, cu modificarile si completarile ulterioare, ale Legii nr.50/1991 privind autorizarea lucrarilor de constructii, republicata, cu modificarile si completarile ulterioare, precum si ale ordinului nr.1430/2005 pentru aprobarea Normelor metodologice de aplicare a Legii nr.50/1991 privind autorizarea lucrarilor de constructii, republicata, cu modificarile si completarile ulterioare.

Art.18. Cu ducere la indeplinirea prezentei hotarari se insarcineaza primarul comunei ca ordonator principal de credite si compartimentul financiar contabil.

Presedinte de sedinta

VASILE DORIK



Contrasemneaza,
Secretar
IONEL SCORUS



Comuna Boldesti Gradistea : 9.12.2014
Nr. 33

Anexa nr. 1 la H.C.L.nr. 33 / 9.12.2014

Valorile impozabile pe metru patrat de suprafata construita, desfasurata la cladiri,
in cazul persoanelor fizice

Tipul cladirii	Valoarea impozabila – lei/mp	
	Cu instalatii de apa, canalizare, electrice si incalzire (conditii cumulative)	Fara instalatii de apa, canalizare, electrice sau incalzire
Cladire cu cadre din beton armat sau cu pereti exteriori din caramida arsa sau din orice alte materiale rezultate in urma unui tratament termic si/sau chimic	935	555
Cladire cu pereti exteriori din lemn piatra naturala, caramida nearsa, valatuci sau din orice alte materiale nesupuse unui tratament termic si/sau chimic	254	159
Cladire anexa cu cadre din beton armat sau cu pereti exteriori din caramida arsa sau din orice alte materiale rezultate in urma unui tratament termic si/sau chimic	159	143
Cladire anexa cu pereti exteriori din lemn piatra naturala, caramida nearsa, valatuci sau din orice alte materiale nesupuse unui tratament termic si/sau chimic	95	63
In cazul contribuabilului care detine la aceiasi adresa incaperi amplasate la subsol, demisol si/sau la mansarda, utilizate ca locuinta, in oricare dintre tipurile de cladiri prevazute la lit.A-D	75% din suma care s-ar aplica cladirii	75% din suma care s-ar aplica cladirii
In cazul contribuabilului care detine la aceiasi adresa incaperi amplasate la subsol, demisol si/sau la mansarda, utilizate in alte scopuri decat cele de locuinta, in oricare dintre tipurile de cladiri prevazute la lit.A-D	50% din suma care s-ar aplica cladirii	50% din suma care s-ar aplica cladirii

Lista cuprinzand cladirile care nu sunt supuse impozitarii

Impozitul pe cladiri nu se datoreaza pentru :

Cladirile institutiilor publice si cladirile care fac parte din domeniul public si privat al unitatii administrativ teritoriale, cu exceptia incintelor care sunt folosite pentru activitati economice ;

Cladirile care, potrivit legislatiei in vigoare, sunt considerate monumente istorice, de arhitectura sau arheologice, muzee sau case memoriale, cu exceptia incintelor care sunt folosite pentru activitati economice ;

Cladirile, care, prin destinatie, constituie lacasuri de cult, apartinand cultelor religioase recunoscute de lege si partile lor componente locale, cu exceptia incintelor care sunt folosite pentru activitati economice ;

Cladirile institutiilor de invatamant preuniversitar sau universitar, autorizate provizoriu sau acreditate, cu exceptia incintelor care sunt folosite pentru activitati economice ;

Cladirile unitatilor sanitare de interes national care nu au trecut in patrimoniul autoritatilor locale ;

Cladirile aflate in domeniul public al statului si in administrarea Regiei Autonome « Administratia Patrimoniului Protocolului de Stat », cu exceptia incintelor care sunt folosite pentru activitati economice ;

Cladirile aflate in domeniul privat al statului si in administrarea Regiei Autonome « Administratia Patrimoniului Protocolului de Stat », atribuite conform legii ;

Constructiile si amenajarile funerare din cimitire si crematorii ;

Cladirile sau constructiile din parcurile industriale, stiintifice si tehnologice, potrivit legii ;

Cladirile trecute in proprietatea statului sau a unitatilor administrativ-teritoriale in lipsa de mostenitori legali sau testamentari ;

Oricare din urmatoarele constructii speciale :

Sonde de titei, gaze, sare ;

Platforme de foraj marin ;

Centrale hidroelectrice, termoelectrice, nuclearelectrice, statie de transformare, conexiuni, cladire si constructie speciala, anexa a acesteia, post de transformare, retea aeriana de transport si distributie a energiei electrice, cablu subteran de transport, instalatie electrica de forta ;

Canalizari si retele de telecomunicatii subterane si aeriene ;

Cai de rulare de incinta sau exterioare ;

Galerii subterane, planuri inclinate si rampe de put ;

Puturi de mina ;

Cosuri de fum

Turnuri de racire ;

Baraje si constructii accesorii ;

Diguri, constructii-anexe si cantoane pentru interventii la apararea impotriva inundatiilor ;

Constructii hidrometrice,, oceanografice, hidrometeorologice, de imbunatatiri funciare, porturi, canale navigabile cu ecluzele si statiile de pompare aferente canalelor ;
Poduri, viaducte, apeducte si tuneluri ;
Rețele si conducte pentru transportul sau distribuirea apei, produselor petroliere, gazelor si lichidelor industriale, rețele si conducte de termoficare si rețele de canalizare ;
Terasamente ;
Cheiuri ;
Platforme betonate ;
Imprejmuiri ;
Instalatii tehnologice, rezervoare si bazine pentru depozitare ;
Rețele de telecomunicatii aeriene realizate pe stalp Romtelecom, stalp Renel si pe zid, cabine si semicabine telefonice.

2. Constructiile de natura similara de la alin.1 pct.11, in afara ultimului alineat, avizate prin H.C.L., sunt scutite de impozit pe cladire pe durata existentei constructiei, pana cand intervin alte modificari.

3. Impozitul pe cladiri nu se datoreaza pentru cladirea unei persoane fizice daca :

- cladirea este o locuinta nou realizata in conditiile Legii locuintei nr.114/1996;
- cladirea este realizata pe baza de credite, in conformitate cu OG nr.19/1994 privind stimularea investitiilor pentru realizarea unor lucrari publice si constructii de locuinte.

4. Scutirea de impozite prevazute la alin.3 se aplica pentru o cladire timp de 10 ani de la data dobandirii acesteia.

Anexa nr. 3 la H.C.L.nr. 33 / 09.12.2014

Lista terenurilor pentru care nu se datoreaza impozit

Impozitul pe teren nu se datoreaza pentru :

1. Terenul aferent unei cladiri, pentru suprafata de teren care este acoperit de o cladire.
2. Orice teren al unui cult religios recunoscut de lege si al unei unitati locale al acesteia, cu personalitate juridica.
3. Orice teren al unui cimitir, crematoriu.
4. Orice teren al unei institutii de invatamant preuniversitar si universitar, autorizata provizoriu sau acreditata.
5. Orice teren al unei unitati sanitare de interes national care nu a trecut in patrimoniul autoritatilor locale.
6. Orice teren detinut, administrat sau folosit de catre o institutie publica, cu exceptia suprafetelor folosite pentru activitati economice.
7. Orice teren aferent unei cladiri a unei institutii publice sau a unei cladiri care face parte din domeniul public sau privat al unei unitati administrativ teritoriale, exceptand suprafetele acestuia folosite pentru activitati economice.
8. Orice teren degradat sau poluat, inclus in perimetrul de ameliorare, pentru perioada cat dureaza ameliorarea acestuia.
9. Terenurile care prin natura lor si nu prin destinatia data, sunt improprie pentru agricultura sau silvicultura, orice terenuri ocupate de iazuri, balti, lacuri de acumulare sau cai navigabile, cele folosite pentru activitatile de aparare impotriva inundatiilor, gospodarirea apelor, hidrometeorologice, cele care contribuie la exploatarea resurselor de apa, cele folosite ca zona de protectie definite in lege, precum si terenurile utilizate pentru exploatarile din subsol, incadrate astfel printr-o hotarare a consiliului local, in masura in care nu afecteaza folosirea suprafetei solului.
10. Orice terenuri legate de sistemele hidrotehnice sau de navigatie, terenurile aferente infrastructurii portuale, canalele navigabile, inclusiv ecluzele si statiile de pompare aferente acestora, precum si terenurile aferente lucrarilor de imbunatatiri funciare.
11. Terenurile trecute in proprietatea statului sau a unitatilor administrativ teritoriale in lipsa de mostenitori legali sau testamentari.
12. Terenurile aferente cladirilor prevazute la art.250 alin.1,6,7 din codul fiscal cu exceptia celor folosite pentru activitati economice.

Anexa nr. 4 la H.C.L.nr. 33 / 09.12.2014
Pentru mijloacele de transport cu tractiune mecanica :

A.

Nr. Crt.	Tipuri de autovehicule	Suma in lei pentru fiecare grupa de 200 cm ³ sau fractiune din aceasta
	I. Vehicule inmatriculate	
1	Motorete, scutere, motociclete si autoturisme cu caoacitatea cilindrica de pana la 1600cm ³ inclusiv	8
2	Autoturisme cu capacitatea cilindrica intre 1601 cm ³ si 2000 cm ³ inclusiv	18
3	Autoturisme cu capacitatea cilindrica intre 2001 cm ³ si 2600 cm ³ inclusiv	72
4	Autoturisme cu capacitatea cilindrica intre 2601 cm ³ si 3000 cm ³ inclusiv	144
5	Autoturisme cu capacitatea cilindrica peste 3001 cm ³	290
6	Autobuze, autocare, microbuze	24
7	Alte autovehicule cu masa totala maxima autorizata de pana la 12 tone inclusiv	30
8	Tractoare inmatriculate	18
	II. Vehicule inregistrate	Lei/ 200 cm ³
1.	Vehicule cu capacitate cilindrica	4
1.1	Vehicule inregistrate cu capacitate cilindrica < 4800 cm ³	6
1.2	Vehicule inregistrate cu capacitate cilindrica >4800 cm ³	100 lei/an
2.	Vehicule fara capacitate cilindrica evidentiata	

In cazul unei remorci, al unei semiremorci sau rulote :

B.

Masa totala maxima autorizata	Impozit (lei)
a. pana la 1 tona inclusiv	9
b. peste 1 tona, dar nu mai mult de 3 tone	34
c. peste 3 tone, dar nu mai mult de 5 tone	52
d. peste 5 tone	64

Pentru mijloacele de transport pe apa :

C.

Nr. crt	Mijloacele de transport pe apa	Impozit (lei)
1	Luntre, barci fara motor, folosite pentru pescuit si uz personal	21
2	Barci fara motor folosite in alte scopuri	56
3	Barci cu motor	210

4	Nave de sport si agrement	464
5	Scutere de apa	210

Autovehicule transport marfa cu masa totala autorizata egala sau mai mare de 12 tone :

D.


Autovehicule de transport marfa cu masa totala maxima autorizata egala sau mai mare de 12 tone			
Numarul de axe si greutatea bruta incarcata maxima admisa		Impozitul (lei/an)	
		Ax (e) motor (oare) cu sistem de suspensie pneumatica sau echivalentele recunoscute	Alte sisteme de suspensie pentru axele motoare
I.	doua axe		
1.	Masa de cel putin 12 tone, dar mai mica de 13 tone	0	133
2.	Masa de cel putin 13 tone, dar mai mica de 14 tone	133	367
3.	Masa de cel putin 14 tone, dar mai mica de 15 tone	367	517
4.	Masa de cel putin 15 tone, dar mai mica de 18 tone	517	1169
5.	Masa de cel putin 18 tone	517	1169
II.	trei axe		
1.	Masa de cel putin 15 tone, dar mai mica de 17 tone	133	231
2.	Masa de cel putin 17 tone, dar mai mica de 19 tone	231	474
3.	Masa de cel putin 19 tone, dar mai mica de 21 tone	474	615
4.	Masa de cel putin 21 tone, dar mai mica de 23 tone	615	947
5.	Masa de cel putin 23 tone, dar mai mica de 25 tone	947	1472
6.	Masa de cel putin 25 tone, dar mai mica de 26 tone	947	1472
7.	Masa de cel putin 26 tone	947	1472
III.	patru axe		
1.	Masa de cel putin 23 tone, dar mai mica de 25 tone	615	623
2.	Masa de cel putin 25 tone, dar mai mica de 27 tone	623	973
3.	Masa de cel putin 27 tone, dar mai mica de 29 tone	973	1545
4.	Masa de cel putin 29 tone, dar mai mica de 31 tone	1545	2291
5.	Masa de cel putin 31 tone, dar mai mica de 32 tone	1545	2291
6.	Masa de cel putin 32 tone	1545	2291

Combi-națiile de autovehicule (autovehicule articulate sau trenuri rutiere) de transport marfa cu masa totală maximă autorizata egală sau mai mare de 12 tone

E.

Combi-nații de autovehicule (autovehicule articulate sau trenuri rutiere) de transport marfa cu masa totala maxima autorizata egala sau mai mare de 12 tone			
Numarul de axe si greutatea bruta incarcata maxima admisa		Impozitul (lei/an)	
		Ax (e) motor (oare) cu sistem de pneumatice sau echivalentele recunoscute	Alte sisteme de suspensie pentru axele motoare
I.	2+1 axe		
1.	Masa de cel puțin 12 tone, dar mai mica de 14 tone	0	0
2.	Masa de cel puțin 14 tone, dar mai mica de 16 tone	0	0
3.	Masa de cel puțin 16 tone, dar mai mica de 18 tone	0	60
4.	Masa de cel puțin 18 tone, dar mai mica de 20 tone	60	137
5.	Masa de cel puțin 20 tone, dar mai mica de 22 tone	137	320
6.	Masa de cel puțin 22 tone, dar mai mica de 23 tone	320	414
7.	Masa de cel puțin 23 tone, dar mai mica de 25 tone	414	747
8.	Masa de cel puțin 25 tone, dar mai mica de 28 tone	747	1310
9.	Masa de cel puțin 28 tone	747	1310
II.	2+2 axe		
1.	Masa de cel puțin 23 tone, dar mai mica de 25 tone	128	299
2.	Masa de cel puțin 25 tone, dar mai mica de 26 tone	299	491
3.	Masa de cel puțin 26 tone, dar mai mica de 28 tone	491	721
4.	Masa de cel puțin 28 tone, dar mai mica de 29 tone	721	871
5.	Masa de cel puțin 29 tone, dar mai mica de 31 tone	871	1429

6.	Masa de cel puțin 31 tone, dar mai mica de 33 tone	1429	1984
7.	Masa de cel puțin 33 tone, dar mai mica de 36 tone	1984	3012
8.	Masa de cel puțin 36 tone, dar mai mica de 38 tone	1984	3012
9.	Masa de cel puțin 38 tone	1984	3012
III.	2+3 axe		
1.	Masa de cel puțin 36 tone, dar mai mica de 38 tone	1579	2197
2.	Masa de cel puțin 38 tone, dar mai mica de 40 tone	2197	2986
3.	Masa de cel puțin 40 tone	2197	2986
IV.	3+2 axe		
1.	Masa de cel puțin 36 tone, dar mai mica de 38 tone	1395	1937
2.	Masa de cel puțin 38 tone, dar mai mica de 40 tone	1937	2679
3.	Masa de cel puțin 40 tone, dar mai mica de 44 tone	2679	3963
4.	Masa de cel puțin 44 tone	2679	3963
V.	3+3 axe		
1.	Masa de cel puțin 36 tone, dar mai mica de 38 tone	794	960
2.	Masa de cel puțin 38 tone, dar mai mica de 40 tone	960	1434
3.	Masa de cel puțin 40 tone, dar mai mica de 44 tone	1434	2283
4.	Masa de cel puțin 44 tone	1434	2283




ROMÂNIA
JUDEȚUL PRAHOVA
PRIMĂRIA ORAȘULUI BOLDEȘTI-SCĂENI

Boldești-Scăeni, Calea Unirii nr.67, tel: 0244-211363, fax: 0244-211287,
e-mail: pbs@optinet.ro

Nr. 13994./13.10.2015

Catre,
Camera Notarilor Publici Ploiesti,
Str. Anton Pann, nr. 3.
Fax:0244/407029
e-mail:camera_notarilor_pl@yahoo.com

Referitor la adresa dumneavoastra nr2492/09.10.2015, inregistrata la
Primaria orasului sub nr.13994/09.10.2015, alaturat va transmitem datele
solicitate.



Sef birou urbanism,
Voicu Ion

HOTĂRÂRE

- privind stabilirea și delimitarea zonelor în intravilanul și extravilanul orașului Boldești-Scăeni

Văzând referatul înregistrat sub nr. 6853/21.05.2015, prin care primarul orașului Boldești-Scăeni propune stabilirea și delimitarea zonelor în intravilanul și extravilanul orașului Boldești-Scăeni, precum și raportul de specialitate întocmit de compartimentul de resort, înregistrat sub nr. 6855/21.05.2015;

Ținând seama de prevederile Legii nr. 571/2003, legea privind Codul fiscal, cu modificările și completările ulterioare și ale Hotărârii Guvernului României nr. 44/2004 privind aprobarea Normelor metodologice de aplicare a Legii nr. 571/2003, cu modificările și completările ulterioare;

În baza avizelor comisiilor de specialitate nr. 1 – activități economico-financiare, sănătate și familie și nr. 2 – agricultură, amenajarea teritoriului și urbanism, protecție mediu și turism;

În temeiul art. 45 din Legea nr.215/2001, legea administrației publice locale, republicată,

Consiliul Local al orașului Boldești-Scăeni adoptă prezenta hotărâre:


Art.1. Se aprobă stabilirea și delimitarea zonelor în intravilanul și extravilanul orașului Boldești-Scăeni conform anexelor nr. 1 și 2, care fac parte integrantă din prezenta hotărâre.

Art.2. Prezenta hotărâre va fi dusă la îndeplinire de către compartimentul impozite, taxe și alte venituri din cadrul aparatului de specialitate al primarului.

Art.3. Prezenta hotărâre se aplică începând cu data de 01.01.2016, dată la care Hotărârea Consiliului Local nr. 61/27.05.2014 își încetează aplicabilitatea.

Art.4. Prezenta hotărâre va fi adusă la cunoștință publică prin afișare și prin postarea pe pagina de internet a primăriei.

PREȘEDINTE DE ȘEDINȚĂ,
BIȚĂ PAUL



CONTRASEMNEAZĂ
SECRETAR,
IAMANDI ION

Boldești-Scăeni, 28.05.2015
Nr...69...

ANEXA NR.1 la H.C.L. nr. 69/28.05.2015
ÎNCADRAREA TERENURILOR DIN INTRAVILANUL LOCALITĂȚII
PE ZONE

I. CARTIER BOLDEȘTI

A. ZONA „A”

1. ALEEA CLUBULUI
2. CALEA UNIRII
-imobilele cu nr.2A÷34, 38A, 38B, 46÷228, mai puțin imobilul cu nr.140 A (Pița Constanța) și 1, 3÷75, 79÷285, 285A
3. STR.DEALULUI
-imobilele cu nr.1÷5, 9÷23, 33, 2÷26
4. STR.FÂNTÂNII
-imobilele cu nr. 1÷7, 13÷23, 33÷41, 2÷18
5. INTRAREA PIEȚII
6. INTRAREA SEREI
7. INTRAREA SOARELUI
8. STR. NUCILOR
9. STR. PETROLIȘTILOR
-imobilele cu nr.1A, 1B, 1, 3, 5, 7, 9, 11, 13, 27, 29, 29BIS, 29I, 29J, 29A și 2÷12, 14÷18, 32÷46 și 46A
- 10.STR.PODGORIEI
-imobilele cu nr. 1÷13 și 2÷12
- 11.STR.VIILOR
-imobilele cu nr.7÷11 și 4÷26, 32÷40,42 BIS, 44B, 44C și terenurile virane situate între nr.44C și fostul sediu al CAP.(44P)
- 12.STR.ZORILOR
- 13.STR.NISIPURILOR
-imobilele cu nr. 1÷51, 57÷63, 2÷72
- 14.STR.STEJARULUI
- 15.STR.SECIULUI
-imobilele cu nr. 1÷11 și 2÷6
- 16.STR.VESTULUI, mai puțin imobilele cu nr.63-69

B. ZONA „B”

1. CALEA UNIRII

-imobilele cu nr. 1A÷1M, 38, 40, 40A÷C, 42, 44, 77, 77A, 77B, 77C,77F, 140A (Pița Constanța) și terenurile virane (actual STR.SPORTIVILOR)

2. STR. PETROLIȘTIILOR

-imobilele cu nr. 5A, 5B, 5C, 15÷25, 29B, 29C, 29D, 29E,29F, 29G, 31÷41, 41A și 14A, 20÷30 (STR.CUARȚULUI)

3. STR. STADIONULUI

-imobilele cu nr. 1÷5, 2÷6, 8, 8A, 8B (STR.ZEFIRULUI), 10÷56 MAI PUȚIN IMOBILELE CU NR.3B ȘI 3C ȘI 10A÷10E

4. STR.DEALULUI

-imobilele cu nr.7, 7A, 7B, 7C, 7D, 7E (STR.GAROFIȚEI), 25÷31 (STR.BREBENEILOR), 51÷55, 59÷73 și 28÷34

5. STR.NISIPURILOR

-imobilele cu nr.53, 55 și 55A

6. STR.LALELEI

7. STR.VIILOR

-imobilele cu nr.1÷3, 5, 5A, 5B, 2, 2A, 46÷60

8. STR.NORDULUI

9. STR.PODGORIEI

-imobilele cu nr.15, 17,19, 14÷18

10. STR.FÂNTÂNII

-imobilele cu nr.9÷11 (INTRAREA PILICA), 25÷31 (INTRAREA CUMPENEI)

11. STR. SONDELOR-imobilele cu nr.2÷32B

12. STR.FLORIILOR

13. STR.LEVANȚICA

14. STR.LIVEZILOR fără imobilele 2A și 1A

15. STR. OGOARELOR

16. INTRAREA OGRĂZII

17. STR.MĂRGĂRITARULUI

18. STR.NOUĂ

19. STR.SALCĂMILOR

20.STR.TRANDAFIRILOR-fără imobilul 3A și 10

21.STR.PRUNILOR

22.STR.GLADIOLEI

C. ZONA „C”

1. STR.LIVEZILOR
-imobilele cu nr. 1A și 2A
2. STR.TRANDAFIRILOR-imobilul cu nr.3A si nr.10
3. CALEA UNIRII-terenurile virane între proprietatea 285A și proprietatea 301, 301A÷C, 303÷313, 230÷ 234
4. STR. PODGORIEI-proprietatea d-lui IONESCU TUDOR
5. STR.POIENILOR
6. STR.POLIGONULUI
7. STR.STADIONULUI
-imobilele cu nr. 8C÷8F și terenurile virane până la STR.VESTULUI (STR.RĂZOARE) ȘI IMOBILELE CU NR.3B ȘI 3C ȘI 10A÷10E
8. STR.DEALULUI
-imobilele cu nr. 35÷49 (INTRAREA ȘCOLII), 55A÷57A (STR.BUJORULUI) și 36÷40 (STR.ETERNITĂȚII)
9. STR. VIILOR
-imobilele cu nr.26A, 26B, 28, 30 (STR.STRUGURILOR) și 42, 42A, 42B, 42C, 44 (STR.CAIȘILOR), 44D, 44E, 44F, 44G, 44H, 44P (fostul sediu CAP, actual ARSENE VASILE)
10. STR.SECIULUI
-imobilele cu nr. 13÷17 (STR.CODRULUI), 19÷25, 25C, 25G, 25H și 8÷10A și 10B
- 12.STR.VESTULUI-imobilele cu nr.63÷69
- 13.STR.SONDELOR-imobilele cu nr.32C÷68 plus toate terenurile virane pana la BAT

D. ZONA „D”

- 1.INTRAREA CANALULUI
- 2.STR.SECIULUI-proprietatea dr. MANU

II. CARTIER SCAENI SI BALACA

A. ZONA „A”

1. ALEEA FABRICII

-imobilele cu nr.1 2. STR.MONUMENTULUI

-imobilele cu nr.1÷11 și 2÷10

3. STR.BUCOVULUI

-imobilele cu nr.1÷69A și 2÷12

4. STR.VICTORIEI

-imobilele cu nr. 1÷119, 143÷151 și 2÷62B

5. STR.FAGULUI

-imobilele cu nr.5A, 5B, 7÷27 și 2A÷10

6. STR.CRINILOR

7. STR.PRIMĂVERII

8. STR.COLINEI

-imobilele cu nr.1÷25, 2÷22, 32÷40

9. STR.MORII

-imobilele cu nr.1÷37, 39G, 41, 41A și 2÷16A, 18÷40A

B. ZONA „B”

1. ALEEA FABRICII-imobilele cu nr.3,5,2,2A,2B

2. STR.MONUMENTULUI

-imobilele cu nr.13÷27, 27A și 12÷26

2. STR.GLORIEI

3. STR.LILIACULUI

4. STR.BALACA

5. STR.INDUSTRIEI

6. STR.ARMONIEI

7. STR.INTRAREA TOAMNEI

8. STR.PĂCII

9. STR.IZVOARELOR

- imobilele cu nr.1÷3 și 2÷8
- 10.STR.ZORELELOR
- 11.STR.CRIZANTEMELOR
- 12.STR.VICTORIEI
 - imobilele cu nr.153÷161A,165÷165C, 169(TICUTA) și 64÷76C
- 13.STR.COCORILOR
 - imobilele cu nr.1÷19 și 2÷20
- 14.STR.BUCOVULUI
 - imobilele cu nr.71÷77, 81÷109 și 14÷78 și terenurile intravilane
- 15.STR.COLINEI
 - imobilele cu nr.24÷30 și 40A÷54
- 16.STR.MORII
 - imobilele cu nr.39÷39F
- 17.ȘOSEAUA PLOIESTI-VĂLENI
 - imobilele cu nr.1÷139, 139A÷139J și 4÷112
- 18.STR.FALANSTERULUI
 - imobilele cu nr.1÷39, 2÷14B, 14D÷18, 22÷26, 30÷40
- 19.STR.PĂDURII
 - imobilele cu nr.1÷25, 1÷5K, 7÷25 și 37, 37A, 37B, 37C și 2÷80
- 20.STR.DISTILĂRII
 - imobilele cu nr.1, 5÷85 și 2÷34
- 21.STR.STICLĂRI
- 22.STR.BUCEGI
- 23.STR.FAGURILOR
- 24.STR.ISLAZULUI
- 25.STR.PANSELEI
- 26.STR.GRĂDINILOR
- 27.STR.CIREȘULUI
- 28.STR.PERILOR
- 29.INTRAREA BALACUȚA
- 30.STR.ALBINEI
- 31.INTRAREA PÂRĂULUI
- 32.STR.CÂMPIEI

C. ZONA „C”

- 1. STR.FALANSTERULUI
 - imobilele cu nr.41÷59 și 14C, 20, 20A, 28 și 28A
- 2. STR.PĂDURII

- imobilele cu nr.5L÷5U, 27÷35B (STR.MĂCEȘULUI), 39 și 41
- 3. ALEEA FABRICII
 - imobilele cu nr.4, 4A ,6 și terenurile virane ale proprietarilor CHIRIAC și OPREA ELISABETA
- 4. STR.GHIOCEILOR
- 5. STR.IZVOARE
 - imobilele cu nr.5, 7 și 10 și terenurile virane până la S.C. CAHIRO S.A
- 6. STR.COCORILOR
 - imobilele cu nr.21÷25 și 22, 22A
- 7. STR.FAGULUI
 - imobilele cu nr.1, 3, 5 și 2
- 8.STR.IAZUL MORILOR
- 9.STR.MORII
 - imobilele cu nr.16B÷16K (INTRAREA LICEULUI) si 42
- 10.STR.TELEAJENULUI
- 11.STR.TURCULUI
- 12.STR.VICTORIEI
 - imobilele cu nr.121÷141A (STR.PETUNIEI SI STR.STRUGURILOR)
- 13.STR.DISTILĂRII
 - imobilele cu nr. 3 și 3A (INTRAREA GRANITULUI)
- 14.STR.BUCOVULUI
 - imobilele cu nr.79 - 79H

D. ZONA „D”

- 1. Drum comunal DC 159 (imobilele cu nr.141÷147 din PLOIEȘTI-VĂLENI)
- 2. STR.FALANSTERULUI
 - imobilele cu nr.42÷54(BRANCUSI)
- 3. STR.VICTORIEI
 - imobilul cu nr.163

LOCALITATEA COMPONENTĂ SECIU

A. ZONA „C”

1. STRADA LEOVA imobilele cu nr.3 ÷ 9 și 378 ÷ 384,387, 387A, 388,389, 389A÷D și 390
2. STRADA IOAN GHEAȚĂ imobilele cu nr. 9A÷ 14; 32 ÷ 41; 46÷ 54A; 55 ÷ 65; 127 ÷ 136; 146 ÷ 159; 254 ÷ 291; 368 ÷ 373; 376 ÷ 377B; 393 (Crama Seciu)
3. STRADA ATÂRNAȚI imobilele cu nr. 160 ÷ 180; 187 ÷ 191; 207 ÷ 235; 239 ÷ 253A;
4. STRADA MOCIORNIȚA imobilele cu nr. 355; 356; 359A ÷364A
- 5.STRADA LINICA imobilele cu nr. 346 ÷ 350
- 6.INTRAREA DOINIȚEI imobilele cu nr. 338; 339; 340.
7. STRADA PUILEȘTI imobilele cu nr. 292 ÷ 304A; 322; 322A÷ 324; 326÷337; 341÷345; 351; 351A ÷354; 365÷367
- 8.STRADA DRUMUL VINULUI imobilele cu nr. 67; 67A ÷ 67C; 67E ÷ 68A; 72 ÷ 82; 96 ÷ 101C; 102 ÷ 106D; 107C ÷ 124.
- 9.STRADA LUDU imobilele cu nr. 137 ÷ 145.
- 10.STRADA FÂNTÂNA LUI MATEESCU imobilele cu nr. 15 ÷ 24; și 26 ÷ 31A

B. ZONA „ D”

1. STRADA VALEA BISERICII imobilele cu nr. 1; 1A; 2; 2A; 2B; 2C; 391; 392; 392A
2. STRADA VALEA LUI PASCALE imobilele cu nr. 357; 358; 359
3. STRADA TREI IERARHI imobilele cu nr. 374; 375
4. STRADA VALEA LUI PĂPUȘĂ imobilul cu nr. 325
5. STRADA EROU SERGENT BĂLĂNESCU ION imobilele cu nr. 305 ÷ 322
6. STRADA PIEPTIȘULUI - TV

7. STRADA EROU ȘTEFAN FURTUNĂ imobilele cu nr. 235A; 236 ÷ 238
8. STRADA CRÂNGULUI imobilele cu nr. 181 ÷ 186
9. STRADA INGUSTĂ imobilele cu nr. 192 ÷ 195
10. STRADA CURĂTURII imobilele cu nr. 195A; 195B; 195C; 196 ÷ 206
11. INTRAREA EDENULUI imobilele cu nr. 107; 107A; 107B
12. STRADA PODUL LAT imobilul cu nr. 101D
13. INTRAREA BÂRDAC imobilele cu nr. 93 ÷ 95
14. STRADA VALEA VIILOR imobilele cu nr. 83 ÷ 92
15. STRADA HAMBROAICA imobilele cu nr. 69 ÷ 71
16. STRADA DEALUL FRUMOS - TV
17. STRADA GENERAL RUSESCU - TV
18. INTRAREA MINEASCA imobilele cu nr. 66; 66A; 67D
19. STRADA PLEȘEI imobilele cu nr. 65A; 65B; 65C; 65D
20. STRADA VALEA GRĂȚII imobilele cu 54B; 54C; 54D
21. STRADA ULIȚA MICĂ imobilele cu nr. 42 ÷ 45
22. INTRAREA CĂMINULUI -TV
23. STRADA LEOVA imobilele cu nr. 385 și 386
24. STRADA FÂNTÂNA LUI MATEESCU imobilul cu nr. 25
25. STRADA DRUMUL VINULUI imobilele cu nr. 125 și 126

INCADRAREA TERENURILOR PE ZONE
IN EXTRAVILANUL LOCALITĂȚII

ZONA I

TARLALELE NR: 4, 22, 23, 24, 31 parcelele (A 1254, A1269, A1262), 50 parțial, 51 parțial, 53 parțial, 52 parțial, 52/1 parțial;

ZONA II

TARLALELE NR: 1, 2, 3, 25, 33 parțial, 35 parțial, 36, 37 parțial, 38 parțial, 39 parțial, 47, 48 parțial, 49 parțial.

ZONA III

TARLALELE NR. 5, 11, 16, 28, 40, 41, 42 parțial, 43 parțial, 44, 45, 46.

ZONA IV

TARLALELE NR; Pădurea din tarlalele: (6, 7, 8, 9, 10), precum și tarlalele 12, 13, 14, 15, 17, 18, 19, 26, 27.

NOTĂ

La calcularea impozitului pentru terenurile situate în intravilanul localității având altă categorie de folosință decât cea de terenuri cu construcții se va aplica următoarea încadrarea a terenurilor pe zone:

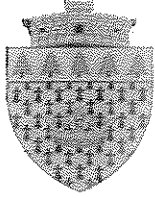
ZONA I = Terenurile al căror acces se face din străzile încadrate în ZONA A intravilan

ZONA II = Terenurile al căror acces se face din străzile încadrate în ZONA B intravilan

ZONA III = Terenurile al căror acces se face din străzile încadrate în ZONA C intravilan

ZONA IV = Terenurile al căror acces se face din străzile încadrate în ZONA D intravilan


Terenurile situate în intravilanul localității având altă categorie de folosință decât cea de terenuri cu construcții pentru care singura cale de acces este din extravilan se încadrează în zona corespunzătoare tarlalei din care se face accesul.



ROMANIA
COMUNA BRAZI

Str. TEILOR Nr. 45, Judetul PRAHOVA,
Tel/Fax: 0244/480700 e-mail: brazi@cjph.ro

21038/13.11.2015



CAMERA NOTARILOR PUBLICI PLOIESTI
STR. ANTON PANN, NR 3

Ca urmare a adresei inaintate de Institutia Prefectului Prahova cu nr 15814/13.10.2015,
va atasam alaturat Lista cuprinzand imobilele de pe raza Comunei Brazi.

Facem precizarea ca atat intravilanul cat si extravilanul Comunei Brazi sunt in Zona A.

Primar,
Radu Leonas



Intocmit Insp. R.A.
Niculescu Raluca
Brezeanu Anda


ROMANIA
JUDETUL PRAHOVA
ORAS BREAZA
SERVICIUL FINANCIAR-CONTABIL



Adresa de contact, Primaria Breaza, Str.Republicii, nr.82B;Cod fiscal:2845486;
Telefon: 0244 340 508; 0244 341 460; Fax: 0244 340 428
e-mail:primariabreaza@yahoo.com
web site:www.primariabreaza.ro

NR. 15019/ dosar V A 32/23.10.2015

Operator de date cu caracter personal nr.3293



CĂTRE,
CAMERA NOTARILOR PUBLICI PLOIEȘTI

Urmare adresei dumneavoastră nr.2492/ 09.10.2015 prin care ne rugați să vă comunicăm dacă au intervenit modificări în ceea ce privește nomenclatura stradală și zonarea orașului, vă facem cunoscut că prin HCL nr.74 / 28.05.2015 au fost aduse modificări la Anexa nr.1 din HCL nr.58 / 2014 cu aplicabilitate de la 01 Ianuarie 2016.

PRIMAR,
COSTIN RĂZVAN BALĂȘESCU




ȘEF SERVICIU FINANCIAR- CONTABIL,
ELENA SICHIM



ROMÂNIA
JUDEȚUL PRAHOVA
COMUNA BREBU
SAT BREBU MÎNĂSTIREI NR. 802
TELEFON: 0244.357.521, FAX: 0244.358.041
E-MAIL: primaria@brebuprahova.eu.

NR.12683/12.11.2015



CATRE
CAMERA NOTARILOR PUBLICI PLOIESTI

Urmare solicitarii dumneavoastra nr.2492/ 09.10.2015, inregistrata la Institutia Prefectului judetul Prahova la nr. 15814/13. 10. 2015, va transmitem zona UAT Brebu:

- intravilan - rangul IV, zona A - sat Brebu Minastirei;
- sat Brebu Megiesesc;
- intravilan - rangul V, zona B - sat Pietriceaua;
- sat Podu - Cheii


- extravilan - zona I - extravilanul aferent satelor Brebu Minastirei si Brebu Megiesesc;
- extravilan - zona II - extravilanul aferent satelor Pietriceaua si Podu - Cheii.

PRIMAR
Dr. Ing. Ungureanu
Gheorghe - Adrian



SECRETAR
Jr. Bogdan
Lucian - Laurentiu


Intocmit,
Ing. Spinu Elena



ROMANIA
PRIMARIA COMUNEI BUCOV
JUDETUL PRAHOVA

Telefon 0244 / 275046 ; Fax 0344 / 816380 ; C.U.I. – 2843531.

Nr. 12497 / 21.10.2015



Către,
Camera Notarilor Publici –strada Anton Pann,nr.3,
Municipiul Ploiești, județul Prahova

Urmare adresei d.voastra nr. 2492 / 09.10.2015, vă transmitem alăturat nomenclaturile stradale, respectiv zonarea localităților-intravilan și extravilan, în vederea aplicării prevederilor art.247 pct.6, alin.(1) din Normele metodologice de aplicare a Codului Fiscal.


PRIMAR

Savu Ion



Intocmit,
Adriana Rob

SECRETAR,
Nae Florentina-Cristina



ROMÂNIA
JUDEȚUL PRAHOVA
COMUNA BUCOV
CONSILIUL LOCAL

Telefon 0244 / 275046 ; Fax 0344/ 816380 ; CUI - 2843531
pBucov@yahoo.com

HOTĂRÂREA NR 19/06 martie 2015

Privind atribuirea de denumiri străzilor din comuna Bucov, județul Prahova

Consiliul Local al comunei Bucov întrunit în ședință ordinară ;
Examinând proiectul de hotărâre privind atribuirea de denumiri străzilor din comuna Bucov , județul Prahova ;
Analizând referatul Biroului de urbanism și amenajarea teritoriului prin care se propune atribuirea de denumiri străzilor din comuna Bucov, județul Prahova;
Având în vedere avizul comisiilor juridice și de cultură din cadrul Consiliului Local Bucov;
În conformitate cu prevederile art 2 litera "d" din Ordonanța Guvernului 63/2002 privind atribuirea sau schimbarea de denumiri ;
În temeiul art 36 alin 2 lit c), alin 5 lit "d" art 39 alin 1, art 45 din Legea administrației publice locale , republicată și actualizată;

CONSILIUL LOCAL BUCOV , JUDEȚUL PRAHOVA , ADOPTĂ PREZENTA HOTĂRÂRE :

Art.1 Se aprobă atribuirea de denumiri străzilor din comuna Bucov , județul Prahova , conform anexelor 1,2,3,4,5 care fac parte integrantă din prezenta hotărâre.

Art.2 Se aprobă încadrarea străzilor cărora li se atribuie denumire prin prezenta hotărâre în zona fiscală conform anexelor 1,2,3,4,5.

Art.3 Cu îndeplinirea prevederilor hotărâri se încredințează biroul urbanism , impozite si taxe locale .

Președinte de ședință
Colocaru Aurel



Contrasemnează ,
Secretar
Cristina Florentina Nae

Nr consilieri în funcție	17
Nr prezenți	13
Nr voturi pentru	13
Nr voturi contra	0
Nr abțineri	0

ROMÂNIA
PRIMĂRIA COMUNEI BUCOV
JUDEȚUL PRAHOVA
SATUL PLEAȘA

exa nr. 2 la HCL 19/06.03.2015

NOMENCLATOR STRADAL
COMUNA BUCOV, JUDEȚUL PRAHOVA
SAT PLEAȘA

Nr. crt.	Tip	Denumire propusa	Denumire actuala	Denumire veche	Zona fiscală	Observații
1.	Strada	✓ Regele Carol I	-	Smeului Valea Grății	A	Intrare în satul Pleașa - ieșire deal Seciu
2.	Strada	✓ Dimitrie Cantemir	-	Fabricilor	A	Intersecția Islazului - Smeului ieșire sat spre colonie Pleașa
3.	Strada	✓ Regina Maria	-	Lăcustelor	A	Biserica ortodoxă - Intersecție Valea Grății-Intersecție Curcubelului
4.	Strada	✓ Regele Ferdinand	-	Curcubelului	A	Sens Giratoriu - ieșire sat Pleașa spre Boldești Scăieni
5.	Strada	✓ Mircea cel Bătrân	-	Cornului Sitarului	A	Din strada Valea Grății-intersecție strada Curcubelului-limita intravilan
6.	Strada	✓ Petru Rareș	-	Brebenelului	A	Cuprinsă între Strada Valea Grății- strada Sitarului
7.	Strada	✓ Alexandru Ioan Cuza	-	Eforiei	A	Din strada Alumului ieșire Pleașa -spre Scăieni- Strada Curcubelului
8.	Strada	✓ Nicolae Bălcescu	-	Alumului	A	Strada Curcubelului-intersecție Eforiei - Intersecție Vîntului -intersecție Eforiei
9.	Strada	✓ Ștefan cel Mare	-	Vîntului	A	Strada Curcubelului-intersecție Alumului- dus- întors
10.	Strada	✓ Constantin Brâncoveanu	-	Dealul Frumos Carpenuului	A	Intersecție Valea Grății- inters Narciselor- inters Prunului- Carpenului-intersecție Dealul Frumos- strada Ulmului
11.	Strada	✓ Alexandru Lăpușeanu	-	Narciselor	A	Cuprinsă între Valea Grății și Dealul Frumos
12.	Strada	✓ Vlad Tepeș	-	Islazului	A	Intersecție Smeului și Fabricilor, linie dreaptă până la Islaz ,din strada Islazului

		iesine strada Smeului		
		Oilor	Si la Islazului- Prunului- strada Islazului	intersecție strada
13	Strada ✓ Matei Basarab		A	
14	Strada ✓ Decebal	Prunului	A	Din strada Islazului- strada Oilor- strada Dealu Frumos
15	Strada ✓ Burebista	Ulmului	A	Strada Islazului- Strada Carpenului- Islazului, strada parafela cu Islazului din Dealu Frumos
16	Strada ✓ Fabricilor	Industriei	A	Refractare-Ricu
17	Strada ✓ IMai		A	Colonia 1 Mai
18	Strada ✓ Matei Corvin		A	Valea Grații-Dealul Frumos
19	Strada ✓ Tudor Vladimirescu	Eforiei	A	Strada Curcubului Intersecție Eforiei

PRIMAR, SAVU ION

VICEPRIMAR, NICOLEȘCU NICOLAE

SECRETAR, NAE FLORENTINA CRISTINA

CONSILIER CADASTRU, NEAGU CONSTANȚA

CONSILIER REGISTRU AGRICOL, ROB ADRIANA

CONSILIER JURIDIC, BADEA GEORGIANA

REFERENT URBANISM, ȘTEFAN PETRE

NOMENCLATOR STRADAL
COMUNA BUCOV, JUDEȚUL PRAHOVA
SAT CHITORANI

Nr. Crt.	Tip	Denumire nouă	Denumire actuală	Denumire veche	Zona fiscală	Observații Elemente de identificare
1.	Strada	Mihai Viteazul	✓	Șoseaua Națională	A	Ieșire sat Bucov până la intrare în comuna Valea Călugărească
2.	Strada	Ion Constantin Brăbanu	✓	Nucilor	A	Din DN 1B – limita sat Valea Orlei – DN1B
3.	Strada	Iuliu Maniu	✓	Bisericii, Fermei 1, Fermei 2 Cimitirului	A	Din DB1B – intersecția cu strada Fermei și strada Gladiolilor – DN1B-Sat Bighilin
4.	Strada	Alexandru Averescu	✓	Micșunelelor	A	Intersecție strada Bisericii fîn Dobre Constantin – intersecție str Bisericii
5.	Strada	Antim Ivireanu	✓	Cramei	A	Din strada Bisericii – Savu Marin-Strada Bisericii
6.	Strada	Tache Ionescu	✓	Gladiolilor	A	Din DN1B-intersecție strada Bisericii – intersecție strada Micșunelelor
7.	Strada	Dumitru Stăncescu	✓	-	A	Drumul spre Conac Belgian
8.	Strada	Gheorghe Nasopol	✓	-	A	In spate la Domide
9.	Strada	Armand Călinescu	✓	Ghiocelului	A	Intersecție strada Micșunelelor Intersecție str Bisericii- Intersecție strada Micșunelelor
10.	Strada	Dimitrie Sturdza	✓	Merilor	A	Intersecție strada Micșunelelor - Intersecție strada Bisericii - Intersecție strada Micșunelelor

11	Strada	Nicolae Ionescu	✓			In spatele școlii
12	Strada	Florica Romano	✓			In spatele Bisericii
13	Strada	Clody Bertola	✓			Spre Releu.
14	Strada	Ion Mihalache	✓		A	La usturoi
15	Strada	Stadionului	✓		A	Perpendiculara pe DN 1B paralel Cojocaru
16	Strada	Gheorghe Ionescu Sisești	✓		A	Blocuri ICDVV
17	Strada	Bărcăneasa	✓		A	La Fam Crăciun

PRIMAR, SAVU ION

VICEPRIMAR, NICOLESCU NICOLAE

SECRETAR, NAE FLORENTINA CRISTINA

CONSILIER CADASTRU, NEAGU CONSTANȚA

CONSILIER REGISTRU AGRICOL, ROB ADRIANA

CONSILIER JURIDIC, BADEA GEORGIANA


REFERENT URBANISM, ȘTEFAN PETRE


ROMANIA
 PRIMARIA COMUNELI BUCOV
 JUDETUL PRAHOVA
 SATUL BIGHILIN


Anexa nr. 4 la HCL 9/06.03.2015


NOMENCLATOR STRADAL
COMUNA BUCOV, JUDETUL PRAHOVA
SAT BIGHILIN


Nr. Crt.	Tip	Denumire noua	Denumire actuala	Denumire veche	Zona fiscală	Observații Elemente de identificare
1.	Strada	Vasile Goldiș	-	-	A	Din drumul Popului până la Bălănescu
2.	Strada	Constantin Dobrogeanu Gherea	-	-	A	De la pod Bighilin până la Poceanu Ioana
3.	Strada	Independenței	-	-	A	Extindere intravilan Bighilin
4.	Strada	Ana Ipatescu	-	-	A	Ramificație spre Nenu Florica
5.	Strada	Ecaterrina Teodoroiu	-	-	A	Fam Bălănescu spre intrare în padure


PRIMAR, SAVU ION 


VICEPRIMAR, NICOLESCU NICOLAE 

SECRETAR, NAE FLORENTINA CRISTINA 

CONSILIER CADASTRU, NEAGU CONSTANȚA 

CONSILIER REGISTRU AGRICOL, ROB ADRIANA 

CONSILIER JURIDIC, BADEA GEORGIANA 

REFERENT URBANISM, ȘTEFAN PETRE 

ROMÂNIA
PRIMĂRIA COMUNEI BUCOV
JUDEȚUL PRAHOVA
SATUL VALEA ORLEI

Anexa nr. 5 la HCL ...19/06.03...2015

NOMENCLATOR STRADAL
COMUNA BUCOV, JUDEȚUL PRAHOVA
SAT VALEA ORLEI

Nr. Crt.	Tip	Denumire noua	Denumire actuala	Denumire veche	Zona fiscală	Elemente de identificare	Observații
1.	Strada	Ion Gheorghe Duca	-	-	A	Din Chitorani pana la ferma preot Casian	
2.	Strada	Titel Petrescu	-	-	A	Fam Dumbraveanu pana la fam Nastase	

PRIMAR, SAVU ION

VICEPRIMAR, NICOLESCU NICOLAE

SECRETAR, NAE FLORENTINA CRISTINA

CONSILIER CADASTRU, NEAGU CONSTANTA

CONSILIER REGISTRU AGRICOL, ROB ADRIANA

CONSILIER JURIDIC, BADEA GEORGIANA

REFERENT URBANISM, ȘTEFAN PETRE

NOMENCLATOR STRADAL
COMUNA BUCOV, JUDEȚUL PRAHOVA
SAT BUCOV

Nr. crt.	Tip	Denumire noua	Denumire actuala	Denumire veche	Zona fiscală	Observații Elemente de identificare
1.	Strada	Tineretului	-	-	B	De la DN 1B (E 577) – pana la De 3951
2.	Strada	Mihai Viteazul	-	Șoseaua Națională	A	De la Km 11+100 intrare sat Bucov – pana la intrare in satul Chitorani (De 3927)
3.	Strada	Mircea Eliade	-	Luncii	B	Din DN1B – pana in spate la Prodcomplex
4.	Strada	George Topârceanu	-	Recea	B	Din str. Tineretului – pana in spate la Prodcomplex
5.	Strada	Costache Negruzzi	-	Viespari	A	Din DN 1B – fam. Stancu – in DN1B
6.	Strada	Mișcă Costică	-	Serelor	A	Din DN 1B – curte Prodcomplex – in Dn1B
7.	Strada	Vasile Alecsandri	-	-	A	Din DN1B – Biserica Adventistă
8.	Strada	Eroilor	-	Eroilor	A	Din DN 1B – Moara – DN1B
9.	Strada	Octavian Goga	-	Prodcomplex	A	Moara- curte Prodcomplex- Moara
10.	Strada	Ion Minulescu	-	Cartier	A	Din str. Eroilor – fam. Grigore – str. Eroilor
11.	Strada	Lucian Blaga	-	Crizantemelor	A	Din DN 1B – fam. Motoi – DN 1B
12.	Strada	Alexandru Macedonski	-	Ceari	A	Din DN 1B – Islaz – DN 1B
13.	Strada	Emil Cioran	-	Armatei	A	Din DN 1B – Bucovel – DN 1B

14	Strada	Obștei	-	-	B	Din DN1B - Balti
15.	Strada	George Bacovia	-	Bucovel	A, B	L , DN 1B - Bucovel - Bloc MFA - DN 1B
16.	Strada	Talea	-	Talea	A	Din DN 1B - Islaz Romi - DN 1B
17.	Strada	Constantin Stere	-	Văleanca	A	Din DN 1B - Dr. Sarii - DN 1B
18.	Strada	Eugen Ionescu	-	Muscatelor	A	Din str. Constantin Stere - fam. Dicu - str. Constantin Stere
19.	Strada	Barbu Ștefănescu Delavrancea	-	Zorelelor	A	Din str. Constantin Stere - fam. Petrescu - str. Constantin Stere
20.	Strada	Nichita Stănescu	-	Albăstrelelor	A	Din str. Zorelelor - Cartier Tineri Romi - str. Zorelelor
21	Strada	Nicolae Labiș	-	Vioarelelor	B	Din strada Albăstrelelor în spate la Islaz
22.	Strada	Nicolae Iorga	-	Cîmpului	A	Sp. Nr. 1 Scoala - Dj 102 E - fam. Bratu Octavian(cuprinde și strada Plopului)
23	Aleea	Grădiniței	-	Linia Mica	A	Aleea gradinita , scoala sala sport pana la fam Iordanica
24.	Strada	Iulia Hașdeu	-	Cartier Tineri Romi	B	Din str. Campului - Islaz Talea - str. Campului
25.	Strada	Ion Budai Deleanu	-	Drumul Plesii	A	Din str. Campului - pana la limita hotar Pleasa- intersectie (la Creată)
26.	Strada	Anton Pann	-	Dupa Gradini -	A, B	Din str. Constantin Stere - pana in Linia Branzii - str. Constantin Stere
27.	Strada	Mihai Eminescu	-	Linia Mare	A	Din str. Campului- pana in str. Parcului - str. Campului
28.	Strada	Ion Luca Caragiale	-	Linia Mica	A	Din str. Constantin Stere-Dj 102E
29.	Strada	Nicolae Bălcescu	-	Soarelui	A	Din DN 1B - fam. Isar - DN 1B
30.	Strada	Mihail Sadoveanu	-	Iazului	A	Din DN 1B - fam.Peste-Ras-DN 1B
31.	Strada	Theodor Amann	-	Salcamiilor	A	Din DN 1B - str. Parcului - DN 1B
32.	Strada	Geo Bogza	-	Castaniilor	A	Din str. Salcamiilor - fam. Peritea - str. Salcamiilor

33.	Strada	Suzana Stere Paleologu	Parcului	A	Din DN 1B - intrare Parc Bucov - 1B
34.	Strada	Constantin Brâncuși	Liliacului	A	Din DN 1B - str. Parcului - DN 1B
35.	Strada	Petre Ispirescu	Nicoara - De 2132/27	A	Din DN 1B - str. Parcului - DN 1B
36.	Strada	Ion Creangă	De 2131/22	A	Din strada Nicoara - iziera Parc Bucov- Nicoara
37.	Strada	Dacia	Dc 2123	A	Din DN 1B - parcare parc
38.	Strada	Industriei	Refractarii -	A, B	Din Str. Dacia - limita sat Pleasa - Colonie (Calea ferata) -
39.	Strada	Ioan Grigorescu	-	A, B	Din De 2132/27/1 Cartier Baumeister
40.	Strada	Alexandru Vlahuță	De 2133/121	A, B	Din De 2132/27 - limita parc
41.	Strada	George Coșbuc	De 2133/22	A, B	Din De 2132/27 - limita parc
42.	Strada	Eugen Lovinescu	De 2125/20	A, B	Din De 2132 - Limita Parc
43.	Strada	Constantin Condeescu	Dupa Gradini	A, B	Din Linia mare spre camp
44.	Strada	Constantin Eftimiu	-	B	Drumul sarii spre Parc
45.	Strada	Corneilii Coposu	De 2262	A	Din DN1B pana la De 2294

PRIMAR, SA VU ION

VICEPRIMAR, NICOLESCU NICOLAE

SECRETAR, NAE FLORENTINA CRISTINA


CONSILIER CADASTRU, NEAGU CONSTANTA

CONSILIER REGISTRU AGRICOL, ROB ADRIANA

CONSILIER JURIDIC, BADEA GEORGIANA

REFERENT URBANISM, ȘTEFAN PETRE

ÎNREGISTRAT
CAMERA NOTARILOR PUBLICI
Nr. 2132 PLOIESTI 29.10.2015



ROMÂNIA
PRIMĂRIA ORASULUI BUȘTENI
JUDEȚUL PRAHOVA
Bulevardul Libertatii nr.91
Tel: +40/0244/322005 Fax: +40/0244/320750
E-mail: primabus@yahoo.com ; primabus@go.ro

Nr. 11499 din 28-10-2015

CATRE,

CAMERA NOTARILOR PUBLICI PLOIESTI
Str. Anton Pann-nr.3, mun. Ploiesti, judet Prahova, cod postal 100023

Urmare adresei inregistrata la Primaria orasului Busteni sub nr. 11499 / 13.10.2015, va aducem la cunostinta ca, pana la data prezentei, nu au intervenit modificari in ceea ce priveste nomenclatura stradala si zonarea orasului.

Cu deosebita consideratie,

Primar,
Dr. ec. Emamiil Savin


Secretar,
Jr. Adriana Bărdan

Director executiv,
Ec. Petruta Protopopescu

Compartiment Venituri – Patrimoniu,
Insp. Carolina Rus



ROMANIA
JUDETUL PRAHOVA
COMUNA CALUGARENI
PRIMARIA
NR. 2388 DIN 18.11.2015



C A T R E,
CAMERA NOTARILOR PUBLICI PLOIESTI

Referitor la adresa Institutiei Prefectului Judetului Prahova nr. 15814 din 15.10.2015, prin care solicita sa va comunicam nomenclatorul stradal, respectiv zonarea localitatii intravilan si extravilan, va comunicam iurmatoarele :


Comuna Calugareni nu are nomenclator stradal.

Comuna Calugareni are doua sate componente:

- sat Calugareni rangul IV, zona A, atat intravilan cat si extravilan,

- sat Valea-Scheilor, rangul V, zona A, atat intravilan cat si extravilan.

Primar,
Ileana Carlan



Secretar,
Alina-Mirela Guta



ROMANIA JUDEȚUL PRAHOVA
PRIMĂRIA MUNICIPIULUI CAMPINA

Adresa: Bd. Culturii nr.18, Tel. 0244336134, Fax: 0244371458
Email: web@primariacampina.ro www.primariacampina.ro




Serviciul administrație publică locală, agricol, relații cu publicul

Nr.24.864/

19. NOV. 2015

Dos. II A/ f.53



Către,
CAMERA NOTARILOR PUBLICI PLOIEȘTI
CABINET PREȘEDINTE
str.Anton Pann, nr.3
judetul P R A H O V A

Referitor la adresa dvs. nr.2.492/9 oct.2015, înregistrată la Primăria Municipiului Câmpina sub numărul de mai sus, vă comunicăm faptul că nu au intervenit modificări față de cele comunicate de instituția noastră prin adresa nr.25.213/27 nov.2014, în ceea ce privește nomenclatura stradală și zonificarea Municipiului Câmpina.


PRIMAR,
ing.Tiseanu Horia-Laurențiu



SECRETAR,
jr.Moldoveanu Paul

	Nume, prenume	Funcția publică	Semnătura	Data
ÎNTOCMIT	Bălan Lavinia	Șef Serviciu administrație publică locală, agricol, relații cu publicul		18 noiembrie 2015

R O M A N I A
JUDETUL PRAHOVA
COMUNA CARBUNESTI
PRIMARIA



Carbunesti , judetul Prahova , tel./ fax 299119 E-mail carbunesti @ cjph.ro

Nr. 4101 / 3. XI. 2015

CATRE,
CAMERA NOTARILOR PUBLICI PLOIESTI

Urmare a adresei nr. 15814/15.10.2015 inaintata de catre Institutia Prefectului –Judetul Prahova, Primariei Carbunesti , adresa in care ne sunt solicitate date privitoare la nomenclaturile stradale respectiv zonarea localitatii – intravilan –extravilan , in ceea ce urmeaza va comunicam datele solicitate:

Impozitul pe teren se stabileste in suma fixa pe ha, diferentiat in intravilan pe ranguri de localitati si zone :

Incadrarea terenurilor pe zone si categorii de folosinta in intravilan va fi :

- zona A- terenuri din apropierea drumului judetean
- zona B – terenuri din apropierea drumurilor comunale
- zona C – terenuri ce se afla pe drumurile laterale ce se formeaza din drumurile comunale
- zona D- terenurile ce se afla in extravilanul localitatii, in apropierea drumurilor comunale.

Pentru terenul amplasat in intravilan , inregistrat in registrul agricol la categoria de folosinta terenuri cu constructii, impozitul pe teren se stabileste prin inmultirea suprafetei de teren, exprimata in ha , cu suma corespunzatoare prevazuta in tabelul urmator:

Zona in cadrul localitatii	Rangul IV	Rangul V
A	919	735
B	735	552
C	552	367
D	360	183

IMPOZITUL PE TERENURILE AMPLASATE IN INTRAVILA^N

Nr crt	ZONA	Niveluri aplicabile in anul fiscal 2015	
	Categoria de folosinta	Zona A	lei/ha
1	Teren arabil	23	
2	Pasune	17	
3	Faneata	17	
4	Vie	38	
5	Livada	44	
6	Padure	23	
7	Teren neproductiv	x	

ALTE CATEGORII DE FOLOSINTA

Nr crt	ZONA	Niveluri aplicabile in anul fiscal 2015 Zona B lei/ha
	Categoria de folosinta	
1	Teren arabil	17
2	Pasune	15
3	Faneata	15
4	Vie	29
5	Livada	38
6	Padure	17
7	Teren neproductiv	x

Nr crt	ZONA	Niveluri aplicabile in anul fiscal 2015 Zona C lei/ha
	Categoria de folosinta	
1	Teren arabil	19
2	Pasune	16
3	Faneata	16
4	Vie	29
5	Livada	36
6	Padure	19
7	Teren neproductiv	x

Nr crt	ZONA	Niveluri aplicabile in anul fiscal 2015	
	Categoria de folosinta	Zona D	lei/ha
1	Teren arabil	13	
2	Pasune	10	
3	Faneata	10	
4	Vie	15	
5	Livada	23	
6	Padure	13	
7	Teren neproductiv	x	

Incepand cu data de 1 ianuarie 2012, pentru cladirile si terenurile proprietate publica sau privata a statului concesionate, inchiriate, date in administrare ori in folosinta se stabileste taxa pe cladire si taxa pe teren , care reprezinta sarcini fiscale ale concesionarilor, dupa caz in conditii similare impozitul pe teren.

IMPOZITUL PENTRU TERENURILE AMPLASATE IN EXTRAVILAN

Nr crt	ZONA	Niveluri aplicabile in anul fiscal 2015	
	Categoria de folosinta	Zona A	lei/ha
1	Teren cu constructii	28	
2	Teren arabil	49	
3	Pasune	25	
4	Faneata	25	
5	Vie	54	
6	Livada	54	
7	Padure	14	


Nr crt	ZONA	Niveluri aplicabile in anul fiscal 2015	
	Categoria de folosinta	Zona B	lei/ha
1	Teren cu constructii	27	
2	Teren arabil	48	
3	Pasune	24	
4	Faneata	24	
5	Vie	53	
6	Livada	53	
7	Padure	13	

Nr crt	ZONA	Niveluri aplicabile in anul fiscal 2015	
	Categoria de folosinta	Zona C	lei/ha
1	Teren cu constructii	26	
2	Teren arabil	47	
3	Pasune	23	
4	Faneata	23	
5	Vie	52	
6	Livada	52	
7	Padure	12	

Nr crt	ZONA	Niveluri aplicabile in anul fiscal 2015 Zona D lei/ha
	Categoria de folosinta	
1	Teren cu constructii	18
2	Teren arabil	35
3	Pasune	16
4	Faneata	16
5	Vie	39
6	Livada	39
7	Padure	7

Primar

STAN PETRE





Secretar

DINU MARIANA



ROMANIA
JUDETUL PRAHOVA
COMUNA CEPTURA
PRIMARIA
Nr. 7177/ 21.10.2015




Catre,

CAMERA NOTARILOR PUBLICI PLOIESTI
Str.Anton Pann nr.3 , Ploiesti, jud.Prahova


Referitor la Adresa dvs . inregistrata la Institutia Prefectului -Judetul Prahova sub nr.15814/13.10.2015 ,va transmitem urmatoarele documente :

- UAT Comuna Ceptura nu dispune de nomenclatoare stradale ;
- HCL nr.3/ 10.01.2014 privind stabilirea impozitelor si taxelor locale pe anii 2014 -2015 cu anexele :
 - # nr. 1 (nivelurile actualizate pentru anii 2014-2015 la cladiri si alte constructii apartinand persoanelor fizice)
 - # nr.2 (stabilirea zonelor pentru cladiri ,terenuri intravilane curti-constructii si agricole, terenuri extravilane)
 - # nr.3 (impozitul pe terenuri situate in intravilan –curti-constructii)
 - # nr.4 (impozit pe terenuri situate in intravilanul localitatii)
- HCL nr.4/14.01.2014 prind stabilirea impozitelor si taxelor locale pe anii 2014-2015



Secretar
Alex.M.Gheorghe

ROMANIA
JUDETUL PRAHOVA
COMUNA CEPTURA
CONSILIUL LOCAL



HOTARAREA NR 3

Stabilirea impozitelor si taxelor locale pe anii 2014-2015

Consiliul Local al comunei Ceptura, judetul Prahova :

Vazand Expunerea de motive la proiectul de hotarare privind stabilirea impozitelor si taxelor locale pe anii 2014-2015 ;

Avand in vedere prevederile Legii nr.273/2006 privind finantele publice locale , cu modificarile si completarile ulterioare;

Avand in vedere prevederile Legii nr. 571/2003 privind Codul Fiscal, cu modificarile si completarile ulterioare;

Avand in vedere Hotararea nr.1309/27.12.2012 privind nivelurile pentru valorile impozabile, impozitele si taxele locale si alte taxe asimilate acestora precum si amenzile aplicabile incepand cu anul 2014, cu modificarile si completarile ulterioare;

In temeiul Legii nr.215/2005, legea administratiei publice locale, cu modificarile si completarile ulterioare , republicata;

HOTARASTE:

Art.1 Aproba nivelurile pentru valorile impozabile , impozitele si taxele locale si alte taxe asimilate acestora , precum si amenzile pentru anul anul 2014, conform anexelor nr 1,2,3,4 la prezenta hotarare, care fac parte integranta din aceasta ; Se stabilesc cotele de impozitare , dupa cum urmeaza :


1. cota prevazuta la art. 251 alin (1) din Codul fiscal se stabileste la 0,1% ;
2. cota prevazuta la art.253 alin.(2) din Codul fiscal se stabileste de 1,5%;
3. cota prevazuta la art.253 alin.(6) ,litera (a) din Codul fiscal se stabileste de 20% ;
4. cota prevazuta la art.253 alin. (6), litera (b) din Codul fiscal se stabileste de 40%.

Art.2. Bonificatia prevazuta in Legea nr.571/2003 – legea privind codul fiscal cu modificarile si completarile ulterioare se stabileste dupa cum urmeaza:

- a). in cazul impozitului pe cladiri persoane fizice si persoane juridice cota de 10%;
- b). in cazul impozitului pe teren persoane fizice si persoane juridice cota de 10% ;
- c). in cazul impozitului pe mijloace de transport persoane fizice si persoane juridice cota de 10%.

Art.3. Impozitele pe mijloacele de transport cu tractiune mecanica se stabileste pentru anul 2014 conform prevederilor : Ordonanta Guvernului nr 30/2011 pentru modificarea si completarea Legii nr 571/2003 privind Codul Fiscal, precum si reglementarea unor masuri financiar fiscale adoptata in temeiul art 1 pct.1.3 din Legea nr.131/2011 privind abilitatea Guvernului de a emite ordonante si publicata in Monitorul Oficial al Romaniei partea I, nr. 627 din 2 Septembrie 2011 cu urmatoarele modificari si





completari :

La articolul 263 alineatul 2 se modifica si va avea urmatoarul cuprins :

In cazul oricareia dintre urmatoarele autovehicule, impozitul pe mijlocul de transport se calculeaza in functie de capacitatea cilindrica a acestuia, prin inmultirea fiecarei grupe de 200 cm^3 sau fractiune din aceasta cu suma corespunzatoare dupa cum urmeaza :

Mijloace de transport cu tractiune mecanica

I. Vehicule inmatriculate (lei/200 cmc sau fractiune din aceasta)

- motorete, scutere, motociclete si autoturisme cu cap. Cil. De pana la 1.600 cm^3 , inclusiv este de 8 lei
- autoturisme cu cap cil intre 1601 cm^3 si 2000 cm^3 inclusiv este de 18 lei
- autoturisme cu cap. cil. Intre 2001 cm^3 si 2600 cm^3 inclusiv este de 72 de lei
- autoturisme cu cap. cil. intre 2601 cm^3 si 3000 cm^3 inclusiv este de 144 de lei
- autoturisme cu cap. cil. de peste 3001 cm^3 este de 290 de lei
- autobuze, autocare, microbuze este de 24 de lei
- alte vehic. cu tract. mecanica cum masa totala maxima autorizata de pana la 12 t inclusiv este de 30 de lei

- tractoare inmatriculate este de 18 lei

II. Vehicule inregistrate

I. Vehicule cu capacitate cilindrica lei/200 cm^3

- vehicule inregistrate cu capacitatea cilindrica mai mica de 4800 cm^3 taxa este de 2 lei pentru fiecare 200 cmc ;
- vehiculele inregistrate cu capacitatea cilindrica mai mare de 4800 cmc taxa este de 4 lei pentru fiecare 200cmc ,
- vehicule fara capacitate cilindrica evidentiata taxa este de 50 lei pentru fiecare 200cmc ;

Taxele pentru autovehicule de transport marfa cu masa totala maxima autorizata egala sau mai mare de 12 tone se vor incasa conform anexei modificate de la art. 263 alin(4) din H.G nr 1309/27.12.2012

Taxele pentru combinatii de autovehicule (autovehicule articulate sau trenuri rutiere) de transport marfa cu masa totala maxima autorizata egala sau mai mare de 12 tone se vor incasa conform anexei modificate de la art. 263 alin(5) din H.G nr 1309/27.12.2012.

Taxele pentru remorci , semiremorci sau rulote se vor incasa conform anexei modificate de la art 263 alin (6) din H.G nr 1309/27.12.2012

Art.4 Pentru eliberarea certificatelor avizelor, autorizatiilor art.267 alin (1) pentru anul 2014 se stabilesc urmatoarele taxe :

1. Taxe pentru eliberarea certificatelor de urbanism :

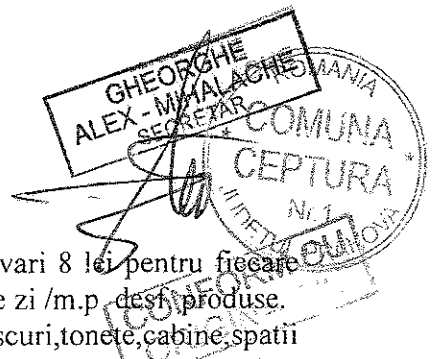
(suprafata pentru care se obtine certificatul de urbanism)

- A. pana la 150 mp.inclusiv 6 lei
- B. intre 151-250 mp.inclusiv 7 lei
- C. intre 251-500 mp inclusiv 9 lei
- D.intre 501-750 mp inclusiv 12 lei
- E. intre 751-1000 mp inclusiv 14 lei
- F. peste 1000mp 14 lei plus 0.01 lei /mp pentru fiecare mp care depaseste 1000 mp

2. Taxa pentru eliberarea autorizatiei de construire locuinte si anexe gospodaresti este de 0,50% la valoarea autorizata a constructiei .

3. 1% pentru eliberarea autorizatiei de construire, inclusiv instalatiile aferente





pentru orice alta constructie.

4. Taxa pentru eliberarea autorizatiei de foraje sau excavari 8 lei pentru fiecare mp. Taxa pentru utilizarea temporara a locurilor publice 12 lei pe zi /m.p. desfiintate.

5. Taxa eliberarea autorizatiei de construire pentru chioscuri,tonete,cabine,spatii de expunere situate pe caile si in spatiile publice precum si pentru amplasarea corpurilor si a panourilor de afisaj pentru fiecare mp. ocupat de constructii 8 lei pe mp.

6. Taxa pentru eliberarea autorizarii privind lucrarii de racorduri si bransamente la retelele publice de apa canalizare, gaze termice, energie electrica, telefonie si televiziune prin cablu 13 lei , pentru fiecare racord ;

7. Taxa pentru avizarea certificatului de urbanism de comisia de urbanism si amenajarea teritoriului de catre primar sau de stucturile de specialitate din cadrul Consiliului Judetean 15 lei.

8. Taxa pentru eliberarea autorizatiilor sanitare de functionare 20 lei;

9. Taxa pentru eliberarea certificatului de producator 60 lei si pentru viza 30 lei ;

10. Taxa pentru eliberarea unei autorizatii pentru desfasurarea unei activitati economice in mediu rural 15 lei

11. Taxa pentru eliberarea de copii heliografice de pe planuri cadastrale detinute de consiliile locale de 32 lei pentru fiecare mp sau fractiune de mp.

12. Taxa pentru afisaj situat in locul in care persoana deruleaza o activitate economica 32 lei pe mp sau fractiune de mp ;

13. Taxa in cazul oricarui alt panou ,afisaj sau structura de afisaj pentru reclama si publicitate 23 lei pentru fiecare mp sau fractiune de mp ;

14. Aproba 1 lei pe mp pe manifestare artistica sau activitate distractiva in cadrul discotecilor si 1 leu pe mp in cazul vidiotecilor.

15. Aproba cota de 0,1% taxa pentru eliberarea autorizatiei de desfiintare totala sau partiala a unei constructii ;

16. Taxa pentru eliberarea , vizarea anuala a autorizatiei privind desfasurarea activitatii de alimentatie publica. 200 lei .

Taxe speciale

Aproba 120 lei /ora inchiriat buldoexcavator.

Alte taxe locale

Aproba 500 lei taxa divort .

Taxe de urgenta pentru eliberarea adeverintelor, dovezi, certificate fiscale, etc. 20 de lei.


Taxa viza contracte de orice fel 2 lei.

Art.5 a) Aproba limitele amenzilor in cazul persoanelor fizice,astfel :

- 70 lei pentru contraventia prevazuta alin.2 a) art 294 alin (3)
- 279 lei pentru cele prevazute de la literele b)-d) art 294 alin (3)
- 325 lei incalcarea normelor tehnice privind tiparirea, inregistrarea,vinzarea, evidenta si gestionarea abonamentelor si biletelor de intrare la spectacolele art.294 alin (4)

b) Aproba limitele amenzilor in cazul persoanelor juridice astfel :

- limitele minime si maxime ale amenzilor prevazute la alineatele 3 si 4 se majoreaza cu 300%, respectiv :
- 280 lei contraventia prevazuta la art.294 alin. 2 , litera a
- 1116 lei contraventiile de la art.294 literele b)-d)



-1300 lei pentru incalcarea normelor tehnice privind tiparirea, inregistrarea, vanzarea, evidenta si gestionarea a abonamentelor si a biletelor de intrare la spectacol art. 294 alin (6)

Art.6 a) Taxele extrajudiciare de timbru, se vor incasa conform prevederilor Legii nr.117/1999, in cuantumurile stabilite conform Anexei din H.G.1309/27.12.2012 ;

b) Taxele de inmatriculare a autovehiculelor si remorcilor autorizare provizorie, de circulatie si autorizare de circulatie pentru probe se vor incasa conform nivelurilor stabilite prin cap IV din anexa privind taxele extrajudiciare de timbru conform H.G.1309/27.12.2012 ;


c) Taxe pentru eliberarea titlurilor de proprietate asupra terenurilor dobandite in baza Legii fondului funciar nr 18/1991 , republicata , cu modificarile si completarile ulterioare , cu exceptia celor pentru terenurile agricole si forestiere , este de 15 lei .

Art.7 La data intrarii in vigoare a prezentei Hotarare a Consiliului Local, orice alta Hotarare a Consiliului Local sau dispozitie referitoare la impozitele si taxele locale in cadrul U.A.T.C Ceptura inceteaza.


Art.8 Prezenta hotarare va fi comunicata catre autoritatile , insutiile si persoanele interesate de catre secretarul comunei Ceptura, judetul Prahova.

Data in comuna Ceptura astazi 10.01.2014

PRESEDINTELE SEDINTA,



Contrasemneaza
Secretar,
Alex.M.Gheorghe



ROMANIA
JUDETUL PRAHOVA
COMUNA CEPTURA
CONSILIUL LOCAL



Anexa nr.1
La hotararea nr. 3 /10.01.2014

NIVELURILE ACTUALIZATE PENTRU ANII 2014-2015 LA CLADIRI SI ALTE
CONSTRUCTII APARTINAND PERSOANELOR FIZICE
indexate cu indicele de inflatie cf H.G 1309/27.12.2012

VALORILE IMPOZABILE pe metru pătrat de suprafață construită desfășurată la clădiri, în cazul persoanelor fizice
Art. 251 alin. (3)

Tipul clădirii	Valoarea impozabilă - lei/m ² -	
	Cu instalații de apă, canalizare, electrice și încălzire (condiții cumulative)	Fără instalații de apă, canalizare, electrice sau încălzire
A. Clădire cu cadre din beton armat sau cu pereți exteriori din cărămidă arsă sau din orice alte materiale rezultate în urma unui tratament termic și/sau chimic	935	555
B. Clădire cu pereții exteriori din lemn, din piatră naturală, din cărămidă nearsă, din vâlătuci sau din orice alte materiale nesupuse unui tratament termic și/sau chimic	254	159
C. Clădire-anexă cu cadre din beton armat sau cu pereți exteriori din cărămidă arsă sau din orice alte materiale rezultate în urma unui tratament termic și/sau chimic	159	143
D. Clădire-anexă cu pereții exteriori din lemn, din piatră naturală, din cărămidă nearsă, din vâlătuci sau din orice alte materiale nesupuse unui tratament termic și/sau chimic	95	63
E. În cazul contribuabilului care deține la aceeași adresă încăperi amplasate la subsol, demisol și/sau la mansardă, utilizate ca locuință, în oricare dintre tipurile de clădiri prevăzute la lit. A-D	75% din suma care s-ar aplica clădirii	75% din suma care s-ar aplica clădirii
F. În cazul contribuabilului care deține la aceeași adresă încăperi amplasate la subsol, la demisol și/sau la mansardă, utilizate în alte scopuri decât cel de locuință, în oricare dintre tipurile de clădiri prevăzute la lit. A-D	50% din suma care s-ar aplica clădirii	50% din suma care s-ar aplica clădirii

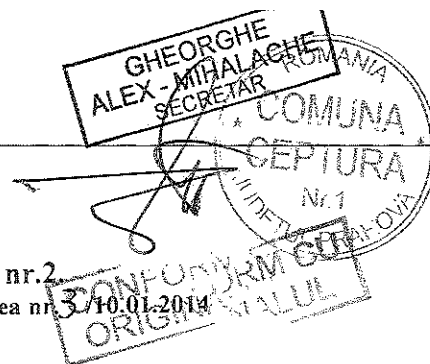


Contrasemneaza secretar,

Alex M. Gheorghe

ROMANIA
JUDETUL PRAHOVA
COMUNA CEPTURA
CONSILIUL LOCAL

Anexa nr.2
la hotararea nr. 3/10.01.2014



STABILIREA ZONELOR
PENTRU CLADIRI, TERENURI INTRAVILANE CURTI CONSTRUCTII SI AGRICOLE,
TERENURILE EXTRAVILANE ,DIN COMUNA CEPTURA conform Legii nr.351/24.01.2001 si a
Legii nr.571/2003 privind Codul Fiscal cu modificarile si completarile ulterioare , valabile pentru
anii 2014-2015, indexate cf.H.G1309/2012

A. Terenuri Intravilane

a) Satul Ceptura de jos, rangul IV ,zona A, centrul civic :de la intersectie pana la Caminul Cultural de o parte si cealalta a soselei si zona B , rangul IV restul satului (aceleasi zone pentru calculul imp.pe cladiri si imp.pe teren intravilan curtii constructii, teren agricol intravilan)

b) Pentru satele componente ale comunei respectiv: Ceptura de sus, Soimesti ,Rotari , pana la monument de o parte si de cealalta a soselei rangul V,zona A, iar pentru restul imobilelor si a terenurilor din intravilan cuti constructii , agricol intravilan rangul V , zona B;

c) Pentru satul Malu Rosu, rangul V,zona C , atat pentru calcului impozitului pe teren curtii constructii , teren agricol intravilan cat si a impozitului pe cladiri .

B) Terenuri Extravilane

- Zona A, rangul IV , terenurile arabile situate in camp .tarif 50 lei/ha

C) - pentru terenul amplasat in extravilan , impozitul pe teren este dupa cum urmeaza art.258 alin (6):

- zona B – Ceptura de Jos , Ceptura de sus, teren cu constructii 28 lei/ha ;
restul arabilului 48 lei/ha
pasune 26 lei/ha
faneata 26 lei/ha
vie 53 lei/ha
livada 53 lei/ha

D) - zona C, padurile din teritoriu 12 lei/ha teren extravilan

E) - zona D - restul satelor (Rotari, Soimesti si Malu Rosu) teren extravilan art.258 alin (6):

- teren cu constructii 22 lei/ha
arabil 42 lei/ha
pasune, faneata 20 lei/ha
vie 48 lei/ha
livada 48 lei/ha

Aceste niveluri se inmultesc cu coeficient de corectie de 1,10 ,pentru terenul agricol extravilan, zona A, rangul IV, situat in satul resedinta de comuna si 1,05 pentru zona B, rangul IV, 1,00 pentru zona C, rangul IV, iar pentru terenul agricol extravilan situat in satele componente ale comunei zona A, rangul V coeficient de corectie este 1,05 si 1,00 pentru rangul V, zona B, 0,95 zona C, rangul V, 0,90 rangul V,zona D:

Președintele de sesiune



Secretar,
Alex M. Gheorghe

ROMANIA
JUDETUL PRAHOVA
COMUNA CEPTURA
CONSILIUL LOCAL



Anexa nr.3.
La hotararea nr. 3 /10.01.2014


IMPOZITUL PE TERENURI
SITUATE IN INTRAVILAN- curti-constructii
indexate cu indicele de inflatie cf.H.G.1309/27.12.2012, art. 258 alin(2)

TARIFE :

Ceptura de Jos : rangul IV ,zona A 889 lei/ha;
rangul IV, zona B 711 lei/ha


Ceptura de Sus, Soimesti, Rotari : rangul V ,zona A 711 lei /ha
rangul V ,zona B 534 lei/ha

Malu-Rosu : rangul V, zona C 355 lei /ha



Secretar,
Alex M. Gheorghe

ROMANIA
JUDETUL PRAHOVA
COMUNA CEPTURA
CONSILIUL LOCAL



Anexa nr.4.
la hotararea : 3 /10.01.2014


**IMPOZITUL PE TERENURILE
SITUATE IN INTRAVILANUL LOCALITATII**
dar care se aplica pentru terenurile intravilane incadrate la alte
categorii de folosinta decat cea de curti-constructii indexate
cu indicele de inflatie cf. H.G.1309/27.12.2012 art 258 alin (4)

TEREN AGRICOL INTRAVILAN

Arabil zona A 28 lei/ha , zona B 21 lei/ha , zona C 19 lei/ha ;
Pasune zona A 21 lei/ha , zona B 19 lei/ha , zona C 15 lei/ha ;
Fineata zona A 21 lei/ha , zona B 19 lei/ha , zona C 15 lei/ha ;
Vie zona A 46 lei/ha , zona B 35 lei/ha , zona C 28 lei/ha ;
Livada zona A 53 lei/ha , zona B 46 lei/ha , zona C 35 lei/ha .
Padure zona A 28 lei/ha , zona B 21 lei/ha , zona C 19 lei/ha


Aceste suma se indexeaza cu coeficientul de 1,10 pentru terenurile din rangul IV si
1,00 pentru terenul agricol din rangul V.

Presedinte de sedinta,



Secretar
Alex M. Gheorghe

ROMANIA
JUDETUL PRAHOVA
COMUNA CEPTURA
CONSILIUL LOCAL



HOTARAREA NR. 4

Stabilirea impozitelor si taxelor locale pe anii 2014-2015

Consiliul Local al comunei Ceptura, judetul Prahova :

Vazand Expunerea de motive la proiectul de hotarare privind stabilirea impozitului pe cladiri persoane juridice pe anii 2014-2015 ;

Avand in vedere prevederile Legii nr.273/2006 privind finantele publice locale , cu modificarile si completarile ulterioare;

Avand in vedere prevederile Legii nr. 571/2003 privind Codul Fiscal, cu modificarile si completarile ulterioare;

In temeiul Legii nr.215/2005, legea administratiei publice locale, cu modificarile si completarile ulterioare , republicata;

HOTARASTE:

Art.1 Impozitul pe cladiri persoane juridice se stabileste conform art.253 alin (2) din Codul Fiscal cu cota de 1% aplicata la valoarea de inventar a cladirii.

Art.2 La data intrarii in vigoare a prezentei Hotarari a Consiliului Local, orice alta Hotarare a Consiliului Local sau dispozitie contrara referitoare la prevederile art.253 alin(2) in cadrul U.A.T.C Ceptura inceteaza.


Art.3 Prezenta hotarare va fi comunicata catre autoritatile , insutiunile si persoanele interesate de catre secretarul comunei Ceptura, judetul Prahova.

Data la comuna Ceptura astazi 14.01.2014

PRESEDINTE DE SEDINTA,




Contrasemneaza
Secretar,
Alex.M.Gheorghe



PRIMARIA COMUNEI CERASU

Romania, judetul Prahova, comuna Cerasu, cod postal 107140
Telefon: 0244/297112; fax: 0244/297532; e-mail: primariacomunacerasu@gmail.com

Nr. 6063/03.12.2015



CATRE:

CAMERA NOTARILOR PUBLICI PLOIESTI

Urmare adreselor Institutiei Prefectului-Judetul Prahova si Consiliului Judetean Prahova va transmitem zonarea localitatilor comunei Cerasu – intravilan si extravilan – dupa cum urmeaza:

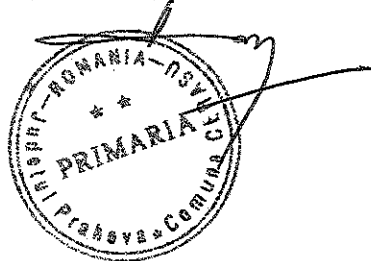
INTRAVILAN:

- Zona A - rang IV – sat Cerasu
- rang V – satele: Valea Borului si
- Valea Lespezii
- Zona B - rang V – satele Slon
- Valea Tocii si
- Valea Bradetului

EXTRAVILAN: zona D – toate satele comunei.

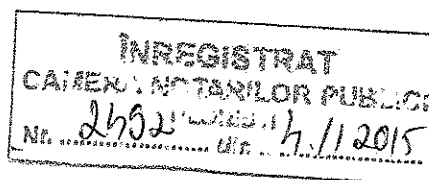
Cu deosebita stima,

PRIMAR,
DUMITRU DUCA



SECRETAR,
STELIAN DAVID

ROMANIA
JUDETUL PRAHOVA
COMUNA CHIOJDEANCA
PRIMARIA
NR.1858/ 02.11.2015
TEL;FAX:0244461000
E-mail:primaria.chiojdeanca@gmail.com



CATRE,
Camera Notarilor Publici Ploiesti

Referitor la adresa dvs.nr.2492/09.10.2015 inregistrata la Institutia Prefectului judetului Prahova la nr.15814/15.10.2015, inregistrata la Primaria comunei Chiojdeanca sub.nr.1858/20.10.2015 va comunicam hotararea privind zonarea localitatii comunei Chiojdeanca.



PRIMAR,
BABY IANA GHEORGHE

A handwritten signature in black ink, appearing to be "Baby Iana Gheorghe".

INSPECTOR,
BRUJBAN MELANIA

A handwritten signature in black ink, appearing to be "Brujban Melania".

Romania
Judetul Prahova
Comuna Chiojdeanca
Consiliul Local

HOTARARE

privind stabilirea impozitelor si taxelor locale pe anul 2015

Avand in vedere prevederile Legii 273/2006 privind finantele publice locale, Legea 571/2003 privind Codul fiscal cu modificarile si completarile ulterioare, Legea bugetului de stat pe anul 2013 nr.356/18.12.2013.

Hotararea Guvernului nr.1309/2012 privind nivelurile pentru valorile impozabile, impozitele si taxele locale si alte taxe asimilate acestora, precum si amenzile aplicabile incepand cu anul fiscal 2013, Ordonanta de urgenta 102/2013 pentru modificarea si completarea Legii nr.571/2003 privind Codul fiscal si reglementarea unor masuri financiar-fiscale, precum si art.178, al.2 din OG nr.92/2003 privind Codul de procedura fiscala, Legea nr.52/2003 privind transparenta decizionala in administratia publica locala.

In temeiul Legii nr.215/2001 privind administratia publica locala , republicata:

Consiliul Local al comunei Chiojdeanca adopta prezenta hotarare .

Art.1.- Se aproba impozitele si taxele locale pentru anul 2015 conform Hotararii de Guvern 1309/2012 dupa cum urmeaza :

- nivelurile stabilite in sume fixe sunt prevazute in Tabelul cuprinzand impozitele si taxele locale pentru anul 2015 din Anexa nr.1 la Hotararea Guvernului nr.1309/2012 cuprinzand valorile impozabile , impozitele si taxele locale , alte taxe asimilate acestora, precum si amenzile aplicabile incepand cu anul fiscal 2013.

Art.2 -Acordarea unei bonificatii de 10% pentru plata cu anticipatie a impozitului pe cladiri, a impozitului pe teren , a impozitului pe mijloace de transport, datorate pe intregul an de catre persoane fizice cat si persoane juridice, pana la data de 31 martie a anului fiscal 2015.

Art.3-Ierarhizarea satelor componente comuna Chiojdeanca pe ranguri este urmatoarea:

- rang IV – satul Chiojdeanca
- rang V – satele Trenu si Nucet

Delimitarea zonelor in intravilanul si extravilanul comunei Chiojdeanca, judetul Prahova:

Zona A - cladirile si terenurile din intravilanul si extravilan apartinand contribuabililor care locuiesc la sosea, cu iesirea directa la DC 51 sau DJ 234, cat si padurile acestora.

Zona B – cladirile si terenurile din intravilan apartinand contribuabililor care locuiesc pe ulite, nu au iesire la soseaua principala, padurile acestora cat si terenurile din extravilan astfel:

- B = vii si livezi
- C = arabil
- D = pasuni, fanete

Art.4. -Scutirea de la plata impozitelor si taxelor locale a persoanelor fizice veterani de razboi, vaduve de razboi si vaduve de veterani de razboi si a persoanelor cu handicap grav si accentuat.

Art.5. -Cu ducerea la indeplinire a prezentei hotarari se insarcineaza Compartimentul financiar-contabil achizitii.


Presedinte de sedinta ,
Fatu Gheorghe Valerica

Contrasemneaza :
Secretarul comunei Chiojdeanca

Chiojdeanca
Nr.....

Fatu

29.09.2014



lsc

Romania
Judetul Prahova
Comuna Chiojdeanca
Consiliul Local

HOTARARE

privind stabilirea impozitelor si taxelor locale pe anul 2016

Avand in vedere:

Prevederile Legii 273/2006 privind finantele publice locale, Legea 571/2003 privind Codul fiscal cu modificarile si completarile ulterioare, Legea bugetului de stat pe anul 2013 nr.356/18.12.2013.

Hotararea Guvernului nr.1309/28.12.2012 privind nivelurile pentru valorile impozabile, impozitele si taxele locale si alte taxe asimilate acestora, precum si amenzile aplicabile incepand cu anul fiscal 2013, Ordonanta de urgenta 102/2013 pentru modificarea si completarea Legii nr.571/2003 privind Codul fiscal si reglementarea unor masuri financiar-fiscale, precum si art.178, al.2 din OG nr.92/2003 privind Codul de procedura fiscala, Legea nr.52/2003 privind transparenta decizionala in administratia publica locala.

Legea 227/2015 privind Codul fiscal publicata in Monitorul Oficial nr.688/10 septembrie 2015 au fost aprobate nivelurile pentru valorile impozabile, impozitele si taxele locale si alte taxe asimilate acestora, precum si amenzile aplicabile incepand cu anul fiscal 2016,

In temeiul Legii nr.215/2001 privind administratia publica locala , republicata:

Consiliul Local al comunei Chiojdeanca adopta prezenta hotarare .

Art.1.- Se aproba impozitele si taxele locale pentru anul 2016 conform Legii 227/2015 privind Codul fiscal dupa cum urmeaza :

- nivelurile stabilite in sume fixe sunt prevazute in Tabelul cuprinzand impozitele si taxele locale pentru anul 2016 din Anexa nr.1 cuprinzand valorile impozabile , impozitele si taxele locale , alte taxe asimilate acestora, precum si amenzile aplicabile incepand cu anul fiscal 2016.

Art.2 –Acordarea unei bonificatii de 10% pentru plata cu anticipatie a impozitului pe cladiri, a impozitului pe teren , a impozitului pe mijloace de transport, datorate pe intregul an de catre persoane fizice cat si persoane juridice, pana la data de 31 martie a anului fiscal 2015.

Art.3–Ierarhizarea satelor componente comuna Chiojdeanca pe ranguri este urmatoarea:

- rang IV – satul Chiojdeanca
- rang V – satele Trenu si Nucet

Delimitarea zonelor in intravilanul si extravilanul comunei Chiojdeanca, judetul Prahova:

Zona A - cladirile si terenurile din intravilanul si extravilan apartinand contribuabililor care locuiesc la sosea, cu iesirea directa la DC 51 sau DJ 234, cat si padurile acestora.

Zona B – cladirile si terenurile din intravilan apartinand contribuabililor care locuiesc pe ulite, nu au iesire la soseaua principala, padurile acestora cat si terenurile din extravilan

astfel: B = vii si livezi


C = arabil

D = pasuni, fanete

Art.4. -Scutirea de la plata impozitelor si taxelor locale a persoanelor fizice veteranii de razboi,vaduve de razboi si vaduve de veterani de razboi si a persoanelor cu handicap grav si accentuat.

Art.5. -Cu ducerea la indeplinire a prezentei hotarari se insarcineaza Compartimentul financiar-contabil achizitii.

Presedinte de sedinta
Cristea Ion Vasile




Chiojdeanca... 23.10.2014
Nr... 18...

Contrasemneaza :
Secretarul comunei Chiojdeanca
Vlad Elisabeta




ROMÂNIA
JUDEȚUL PRAHOVA
COMUNA CIORANI
PRIMĂRIA



CIORANI, DN1D, TELEFON: 0244-4620.25, FAX: 0244-46.20.25, E-MAIL: administrator@primariaciorani.ro, COD FISCAL: 2845648

Nr. 10822/06.01.2016



CĂTRE,

Camera Notarilor Publici

Mun. Ploiești, str. Anton Pann nr. 3, județul Prahova

Urmare adresei nr. 18768/18.11.2015 a Consiliului Județean Prahova, vă comunicăm zonarea localităților intravilan conform Hotărârii Consiliului Local nr. 16/22.05.2003 :

În cadrul satului de reședință al comunei Ciorani, respectiv Cioranii de Jos s-au stabilit următoarele zone:

- Zona A – Clădirile situate de-a lungul și în vecinătatea Drumului Național 1 D respectiv de la nr. 1 la nr. 576; de la nr. 600 la nr. 1478 ;

- Zona B – Clădirile situate în Ograda Chirnoși de la nr. 1480 la nr. 1676 A și clădirile situate pe malul Cricovului de la „ Malul surpat,, până la ieșirea spre comuna Adâncata de la nr. 577 la nr. 599.

În cadrul satului Cioranii de Sus , component al comunei Ciorani s-au stabilit următoarele zone:

- Zona A – Clădirile situate de-a lungul și în vecinătatea Drumului Național 1 D respectiv de la nr. 1 la nr. 139; de la nr. 271 la nr. 773;

- Zona B – Clădirile situate pe malul Cricovului Sărat de la nr. 140 la nr. 270 și clădirile situate în „ Ciosvârți,, de la nr. 774 la nr. 855.

Pentru terenurile situate în intravilanul localității sunt stabilite următoarele zone:

Pentru satul de reședință Cioranii de Jos :

- Zona A – terenurile situate de-a lungul și în vecinătatea Drumului Național 1 D respectiv de la nr. 1 la nr. 576; de la nr. 600 la nr. 1478;

- Zona B – terenurile situate în Ograda Chirnoși de la nr. 1480 la nr. 1676 și terenurile situate pe malul Cricovului de la „ Malul surpat,, până la ieșirea spre comuna Adâncata de la nr. 577 la nr. 599.

Pentru satul de reședință Cioranii de Sus:

- Zona A – terenurile situate de-a lungul și în vecinătatea Drumului Național 1 D respectiv de la nr. 1 la nr. 139; de la nr. 271 la nr. 773;


- Zona B – terenurile situate pe malul Cricovului Sărat de la nr. 140 la nr. 270 și clădirile situate în „ Ciosvârți,, de la nr. 774 la nr. 855.

Terenurile situate de la limita zonei construite până la albia râului Cricov, pe toată lungimea comunei : tarlăua 7, 28, 36, 44, 45 și tarlăua 15 A 803.

Terenurile situate de la limita zonei construite după cum urmează :

Satul Cioranii de Jos : tarlăua nr. 47, 98 , 99, 100, 101, 102, 103, 80, 81, 82, 83, 84, 85, 86 și 87.


Satul Cioranii de Sus : tarlăua nr. 47, 48, 49, 50, 51, 52 ,53 ,54 ,55 ,57, 58, 59, 60, 61, 62, 63, 64, 65 și 66.



PRIMAR,
Voicu Marin

SECRETAR,
Nina Mirică

ROMANIA
JUDETUL PRAHOVA
COMUNA COCORASTII COLT
PRIMARIA,
TEL/FAX-0244/484100
NR 4904/24.10.2015



CATRE,
CAMERA NOTARILOR PUBLICI
PLOIESTI

Urmarea adresei nr.15814/15.10.2015 transmisa de Institutia Prefectului Judetului Prahova
va comunicam urmatoarele :

In conformitate cu Legea 227/2015, articolul 457,alineatul (6) zona si rangul
localitatilor comunei Cocorastii Colt sunt :


Nr. crt	SATUL	ZONA	RANGUL
1.	COCORASTII COLT	A	IV
2.	PERSUNARI	A	V
3.	COCORASTII GRIND	A	V
4.	CHESNOIU	A	V
5.	GHIOLDUM	A	V
6.	COLTU DE JOS	A	V
7.	PIATRA	A	V
8.	SATU DE SUS	A	V



SECRETAR,
GIRLICEA GIGELA

INTOCMIT,
CURELEA ALICE

PRIMARIA COMUNEI
COCORASTII MISLII
JUDETUL PRAHOVA



NR. 6536/30/12/2015

C A T R E,
CAMERA DEPUTATILOR PUBLICI PLOIESTI

Referitor la adresa dumneavoastra nr.18768/18.11.2015, va comunicam
zonarea localitatii:

INTRAVILAN,

Satul Cocorastii - Mislui zona A, rang 4 - strada principala
zona B, rang 4 - strazile laterale

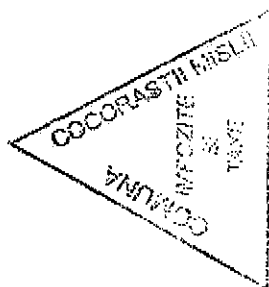
Satul Goruna zona A, rang 5

Satul Tiparesti zona A, rang 5

EXTRAVILAN , zona A, rang 4 - toate terenurile agricole.


La nivelul localitatii, strazile nu sunt denumite.

Primar
Alexandru Daniel



Insp. Contabil
Borcea Mariana

ROMANIA
COMUNA COLCEAG
JUDETUL PRAHOVA
PRIMARIA
NR.3729/26.10.2015



CATRE,
CAMERA NOTARILOR PUBLICI PLOIESTI
STR.ANTON PANN,NR.3PLOIESTI ,JUDETUL PRAHOVA

Urmare adresei dvs.nr.3729/21.10.2015 va comunicam ca prin H.C.L.nr.41/2012 s-a aprobat urmatoarea zonare:
-terenurile intravilane categoria de folosinta curti constructii cu iesire la DJ 102 N
-Inotesti zona A;
-Colceag zona B;
-Parepa zona C;
-ternurile intravilane cu alta categorie de folosinta decat cea de curti constructii, care nu au iesire la DJ 102 N-zona D;
-toate terenurile extravilane zona A;
Mentionam ca la nivelul comunei Colceag nu avem aprobare nomenclativa stradala.

PRIMAR
PAPAINOG GABRIEL

SECRETAR,
STOICA NICOLETA


INTOCMT,
CONS .STANCU GEORGIANA

Stancu



ROMÂNIA
JUDEȚUL PRAHOVA
ORAȘUL COMARNIC
PRIMĂRIA

Nr.inreg: 12131 /05.01.2016



Catre,

CAMERA NOTARILOR PUBLICI PLOIESTI
Str. Anton Pann, nr. 3, cod postal 100023
Fax 02440407029

Alaturat va transmitem zona localitatii Comarnic –intravilan conform HCL 76/2002 si 5/2015.

VICEPRIMAR cu atributii de PRIMAR,

Ing. Mircea COCA



SECRETAR ORAS,

jr. Ioana Marilena VELCEA

Red.: Ing. Catalin PICIOREA
Tehnored.: M.P./2 ex.

ANEXA 1

la Hotararea Consiliului local
nr. 76 / 19.12.2002DELIMITAREA TERENURILOR SITUATE ÎN ORASUL COMARNIC,
PE ZONE, ÎN INTRAVILANUL LOCALITATII

I. ZONA "B"

✓
- Str. Republicii exclusiv numerele 54; 56; 58; 60; 118; 120; 122; 124; 126; 128; 184; 186; 188; 218.

II. ZONA "C"

- Str. Republicii nr. 54; 56; 58; 60; 118; 120; 122; 124; 126; 128; 184; 186; 188; 218.

- Str. Secariei, de la nr. 1 (Mostenitori Scheipp Victoria) pana la nr. 121 (Tuca Daniel) si de la nr. 2 (Scheipp Maria) pana la nr. 118 (Oiesdean Alexandrina).

- Strazile: Soldat Erou Stelian Nicoara; Malul Luncii; Eternitatii; Fantanei; Florilor; Aleea Bradului.

- Str. Poiana:

- 14 - 79 (Balaceanu Ion);

- 85 (Sobineschi) - 89 (Most. Ticu C-tin. si Eleonora);

- 91 - 92A (Hogea Florian);

- 139 - 144A (Niculescu)

- 154A (Most. Savu Ion) - 156 (Totan Gheorghe);

- 172 (Raducu Stelian) - 178 (Totan Ion);

- 183 - Scoala Poiana - Biserica;

- 185A (Stoica) - 186 (Oprescu);

- 466A (Moncea Elena) - 469 (Most. Moncea I. Ion);

- 475 (Facalet Doru) - 479A (Fratila);

- 483 (Cinci Vasile) - 487 (Ticu Ion);

- 512 (Oprea Lulu) - 514 (Cretu Doina);

- 519A (Most. Bucur Florian) - 524A (Bucur Ion - brigadierul);

- 527A (Bulei Gheorghe) - 528 (Balaceanu Stelian);

- 531 (Balaceanu Maria) - 538 (Savu Lucian).

- Str. Ghiosesti, de la nr. 2E (Moraru Elena) pana la nr. 9 (Most. Neagoe Rodica); de la nr. 265A (Gheorghe Florica) pana la nr. 269 (Ulei Ion); de la nr. 302 (Picioarea Gheorghe) pana la nr. 303 (Otoc Vasile) si de la nr. 433 (Hogea Ilie) pana la nr. 436C (Most. Picioarea Comeliu).

- Str. Podul Vartos, de la nr. 1 (Cotei Maria) pana la nr. 22 (Marina Ion); de la nr. 72 (Marina Ion) pana la nr. 80 (Stoian Aurel); de la nr. 94 (Anastase Gheorghe) pana la nr. 115A (Scorteanu Victor) si de la nr. 117D (Marina Dumitru) pana la nr. 123 (Valcea Matei).

- Str. Posada, de la nr. 12 (Most. Moraru Gheorghe) pana la nr. 15 (Picioarea Maria); nr. 17C si D (Tomita Vasile si Mititelu Liliana); de la nr. 22B (Visan Cornel) pana la nr. 26 (Popescu Luciana); de la nr. 53 (Lunic Dumitru) pana la nr. 56D

(Nico CAGIUCU HDA)

III. ZONA "D"

- Str. Secariei, de la nr. 123 (Savu Gheorghe) pana la nr. 207 (Most. Mierlita Ion) si de la nr. 120 (Purcaru Ion) pana la nr. 204 (Brezeanu Ion, Serbanescu Florin).
- Strazile: Scolii; Valea Candei; Garlici; Costisului; Nucilor; Marului; Ceairului; Lunca Lacului, Batraioarei; Galmeia; Sipotului; Aninilor; Apelor; Cumpenelor; Oilor; Fundatura Izvor.

- Strada Poiana:

- 80 (Radea Constantin) 84 (Most. Balaceanu I. Ion);
- 89A - 90C (Savu Gheorghe);
- 92B - 138 (Most. Moncea Ion);
- 144 (Rosca Florin) - 154 (Staicu Stefan);
- 157 (Most. Moncea Viorel) - 171 (Staicu C-tin.);
- 178B (Most. Dragan Ion) - 182B (Most. Terecoasa Petre);
- 184 - 185 (Serbulea Ion);
- 469B (Burbea Maria) - 474C (Badita);
- 479B (Ticu Maria) - 482A (Most. Terecoasa Ion);
- 488 (Radi C-tin.) - 511 (Mihalache);
- 514A (Cretu C-tin.) - 519 (Bucur I. Ion);
- 525 (Most. Balaceanu Aurica) - 527 (Most. Mincu Irina);
- 529 (Bontea Elena) - 530 (Radi Maria).

- Str. Ghiosesti, de la nr. 1 (Most. Tuca C-tin.) pana la nr. 2D (Picioarea Petre); de la nr. 10A (Tanase Aurica) pana la nr. 265 (Ticu Miron); de la nr. 269A (Picioarea Ion) pana la nr. 301D (Most. Hornea Elisabeta); de la nr. 304 (Spoitu Ion) pana la nr. 432C (Cobianu Ion); de la nr. 435 (Picioarea Ion) pana la nr. 436A (Paunescu Radu).

- Str. Podul Vartos, de la nr. 22 (Branzea Vasilica) pana la nr. 71 (Barla Serban); de la nr. 81 (Tofan Marcela) pana la nr. 93 (Rasnoveanu Paraschiva) si de la nr. 116 (Davidescu Constantin) pana la nr. 117C (Tomita Constantin).


- Str. Posada, de la nr. 1 (Picioarea Constantin) pana la nr. 10 (Marina Aurel); de la nr. 16 (Most. Tomita Elisabeta) pana la nr. 17B (Tomita Vasile); de la nr. 18 (Banu Steliana) pana la nr. 22A (Picioarea Constantin); de la nr. 26A (Vasii Gheorghe) pana la nr. 52 (Purcaru Vasile); de la nr. 58 (Maurici Aurel) pana la nr. 66 (Terecoasa Elena).

- Str. Podul lui Neag;

- Str. Podul Lung.

PRESEDINTE DE SEDINTA

ing. Dorel Craciunas



CONTRASEMNEAZA
SECRETAR ORAS

Elena Moldovan

ANEXA LA H.C.L.

NR. 5/13.02.2015

1. Se introduce ZONA "A" cuprinsă între intersecție str. Valea Căndeicu str. Republicii și intersecție str. Secăriei cu str. Republicii, respectiv str. Republicii nr. postale 78-98, 35-39, zonă nord.

2. Se modifică ZONA "B"




-str. Republicii exclusiv nr. 35-39, 54, 56, 58, 60, 78-98, 118, 120, 122, 124, 126, 128, 184, 186, 188, 218 zonă nord.

PRESEDINTE DE SEDINTA

Antone Iordache Nicolae Marius

CONTRASEMNEAZA SECRETAR ORAS,

Jr. Ioana Marilena Velcea



ROMÂNIA
JUDEȚUL PRAHOVA
COMUNA CORNU
PRIMĂRIA

Comuna Cornu, B-dul Eroilor nr.750, tel. 0244 / 367.461, fax 0244 / 367402, e-mail:
primaria.cornu@clicknet.ro

Nr. 8959/22.10.2015

Către,


CAMERA NOTARILOR PUBLICI PLOIEȘTI

Răspundem prin prezenta adresei Instituției Prefectului-Județul Prahova, înregistrată la primăria comunei Cornu cu numărul de mai sus, prin care se solicită să vă comunicăm informații privind nomenclatura stradală și zonarea localității și vă comunicăm:

1. Referitor la nomenclatorul stradal , până în prezent acesta nu este întocmit,
2. Zonarea localității intravilan-extravilan se regăsește în HCL Cornu nr. 68/22.12.2014, privind aprobarea impozitelor și taxelor, pe care o anexăm în copie la prezenta.

Deasemenea pe site-ul primăriei comunei Cornu, se afla PUG-ul localității privind situația intravilanului, respectiv extravilanului.

PRIMAR,
Cornel NANU



Redactat, întocmit	Nume, prenume	Funcția	Semnătura
	Chiriac Mihaela	Inspector	

HOTĂRÂRE
privind aprobarea impozitelor și taxelor locale pentru anul 2015
la nivelul comunei Cornu

În temeiul prevederilor art. 45 alin. (1) și alin.(2) lit. c , din legea administrației publice locale nr. 215/2001, republicată, cu modificările și completările ulterioare,

având în vedere prevederile:

- a) art.27, art. 36 alin.(1), alin.(2), lit.b, alin.(4), lit.c precum și art.63 alin.(1) lit.c din Legea administrației publice locale nr.215/2001, republicată, cu modificările și completările ulterioare;
- b) art.5 alin.(1) lit.a, alin.”(2) și alin.(4), art.16 alin.(2), art.20 alin.(1) lit.b, art.27 și art.30 din Legea nr.273/2006, privind finanțele publice locale, cu modificările și completările ulterioare;
- c) Titlul IX din Legea nr.571/2003 privind Codul fiscal, cu modificările și completările ulterioare,
- d) Normelor metodologice de aplicare a Titlului IX din Legea nr.571/2003 privind Codul fiscal, aprobate prin Hotărârea Guvernului nr.44/2004, cu modificările și completările ulterioare, inclusiv cu cele aduse prin Hotărârea Guvernului nr.1309/28.12.2012 privind nivelurile pentru valorile impozabile, impozitele și taxele locale și alte taxe asimilate acestora, precum și amenziile pentru anul 2015;

Iuând act de :

- a) referatul de aprobare al primarului comunei Cornu, în calitatea sa de inițiator, înregistrat sub nr.10560/17.12.2014;
- b) raportul de specialitate elaborat de compartimentul de resort, înregistrat sub nr.10561/17.12.2014;
- c) raportul Comisiei de specialitate nr. 1 a Consiliului Local;

Consiliul Local al comunei CORNU adoptă prezenta hotărâre:

Art.1.- Pentru anul 2015, impozitele și taxele locale se stabilesc potrivit prevederilor Legii nr.571/2003 privind Codul fiscal, cu modificările și completările ulterioare, denumită în continuare *Codul fiscal*, ținând seama de:

- a) nivelurile impozitelor și taxelor locale, inclusiv cele ale taxelor speciale, în sume fixe, prevăzute în partea I și a III-a a *Tabloului cuprinzând impozitele și taxele locale pentru anii 2014 și 2015*, constituind anexa ce face parte integrantă din prezenta hotărâre;
- b) cota prevăzută la art.253 alin.(2) din Codul fiscal care se stabilește la 1,5 %;
- c) cota prevăzută la art.253 alin.(6) din Codul fiscal care se stabilește la :
 - 10% pentru clădirile care nu au fost reevaluate în ultimii 3 ani anteriori anului fiscal de referință;
 - 30% pentru clădirile care nu au fost reevaluate în ultimii 5 ani anteriori anului fiscal de referință;
- d) cota prevăzută la art.270 alin.(4) din Codul fiscal care se stabilește la 3 %;
- e) cota prevăzută la art.279 alin.(2) din Codul fiscal care se stabilește la 1 %.

Art.2.- Delimitarea zonelor și numărul acestora se stabilesc după cum urmează:

- a) în intravilan, două zone, respectiv:
 - a.1. zona A;
 - a.2. zona B pentru terenurile situate în punctele: Topșeni și Frăsinet;
- b) în extravilan, numai zona A.

Art.3.- (1) Bonificațiile prevăzute la art.255 alin.(2), art.260 alin.(2) și art.265 alin.(2) din Codul fiscal, se stabilesc în procent de 5 % în cazul impozitului pe clădiri, al impozitului pe teren și impozitul asupra mijloacelor de transport;

(2) Bonificația prevăzută la alin.(1) se acordă contribuabililor-persoane fizice și juridice care achită integral creanțele bugetare locale cu care figurează în evidențele fiscale, până la data de 31 martie 2015, inclusiv.

(3) În cazul în care plata impozitelor și taxelor locale se face în mai multe tranșe, bonificația prevăzută la alin.(1) se acordă la data achitării ultimei tranșe, dar nu mai târziu de data de 31 martie 2015, inclusiv.

Art.4.- (1) Potrivit prevederilor art.249 alin.(3) și art.256 alin.(3) din Codul fiscal, pentru cădirile și/sau terenurile proprietate publică sau privată a statului ori a unității administrativ-teritoriale, concesionate, închiriate, date în administrare ori în folosință, după caz, persoanelor juridice, se stabilește taxa pe clădiri, respectiv taxa pe teren, care reprezintă sarcina fiscală a concesionarilor, locatarilor, titularilor dreptului de administrare sau de folosință, după caz, în condiții similare impozitului pe clădiri și/sau pe teren.

Art.5.- (1) Potrivit prevederilor art.255 alin.(1) din Codul fiscal impozitul/taxa pe clădiri, impozitul/taxa pe terenuri, impozitul asupra mijloacelor de transport se plătește anual, în două rate egale până la datele de 31 martie și 30 septembrie inclusiv;

(2) Potrivit prevederilor art.255 alin.(3), art.260 alin.(3), art.265 alin.(5) din Codul fiscal impozitul/taxa pe clădiri, impozitul/taxa pe terenuri, impozitul asupra mijloacelor de transport datorate aceluiași buget local de către contribuabili, persoane fizice sau juridice, de până la 50 lei inclusiv se plătește integral până la primul termen de plată. În cazul în care contribuabilul detine în proprietate mai multe din bunurile impozabile pentru care datorează impozitul/taxa sus menționate, amplasate pe raza unității administrativ-teritoriale, suma de 50 lei se referă la impozitul/taxa cumulate pentru bunurile respective.

Art.6.- (1) Potrivit prevederilor art. 287 din Codul fiscal, cota adițională se stabilește la 20% și se aplică asupra tuturor impozitelor și taxelor locale.

(2) În cazul impozitelor și taxelor locale stabilite în sume fixe, cota adițională prevăzută la alin. (1) este cuprinsă în nivelurile menționate în partea I a anexei.

Art.7.- Se constată că nu sunt terenuri de natura celor prevăzute la art.257 lit.i) din Codul fiscal.

Art.8.- Taxele pentru eliberarea certificatelor, avizelor și autorizațiilor, sunt cele cuprinse în anexa ce face parte integrantă din prezenta hotărâre.

Art.9 Taxele extrajudiciare de timbru sunt cele cuprinse în anexa ce face parte integrantă din prezenta hotărâre.

Art.10.- Alte taxe locale

- (1) Taxa pentru parcare ocazională a vehiculelor în locuri publice: 2 lei/ora/vehicul;
- (2) Taxa pentru parcare curentă a vehiculelor în locuri publice: 4 lei/zi/vehicul;
- (3) Taxa pentru depozitarea de materiale pe locuri publice: 2 lei/m.p./zi;
- (4) Taxa pentru realizarea unor lucrări prin care se afectează locuri publice: 10 lei/zi;
- (5) Taxa zilnică pentru desfacerea de produse ce fac obiectul comerțului: 0,7 lei/m.p./zi;
- (6) Taxa pentru desfacerea de produse ce fac obiectul comerțului ambulant: 10 lei/zi;
- (7) Taxa pentru vizitarea muzeelor: 10 lei/zi;
- (8) Cu ocazia organizării unor zile festive, se stabilesc următoarele taxe:

8.1. alimentație publică: 300 lei / 10 mp iar pentru suprafețele ce depășesc 10 mp se va achita 50 lei / 10 mp sau fracțiune ;

8.2. vânzarea de produse, altele decât cele cu specific de alimentație publică: 100 lei/ 3 mp iar pentru suprafețele ce depășesc 3 mp se va achita 25 lei / 1 mp sau fracțiune;

8.3. aparate mecanice sau electromagnetice, recreativ-sportive: 300 lei/10 mp iar pentru suprafețele ce depășesc 10 mp se va achita 100 lei / 10 mp sau fracțiune;

8.4. producători agricoli, pentru produsele supuse vânzării: 20 lei;

(9) Taxa pentru distilarea amestecului fermentat de fructe sau cereale ori a alcoolului: 300 lei/an/instalație;

(10) Taxa pentru prelucrarea materialului lemnos: 200 lei/an/instalație;

(11) Taxa specială pentru închirierea Căminului Cultural pentru diverse manifestări: 150 lei/zi sau fracțiune din aceasta;

(12) Taxa de emitere a acordului de drum pentru autorizații de construire: 66 lei;

(13) Taxa de 1 leu/pagină A4, respectiv 2 lei/pagină A3 pentru copii xerox;

(14) Consiliul Local al comunei Cornu va hotărî în timpul anului 2015, reducerea sau scutirea de impozite pe clădiri și teren pentru persoane defavorizate, în termen de 30 de zile de la data depunerii cererii și a documentelor doveditoare a situației respective;

(15) Consiliul Local al comunei Cornu va hotărî în termen de 30 de zile de la data depunerii documentațiilor, scutirea de impozite pe teren și construcții pentru contribuabilii afectați de calamități naturale.

Art.11.- Taxele de utilizare privind funcționarea Sălii de Sport din comuna Cornu, sunt:

a) pentru activități sportive pe echipe (fotbal, handbal, volei, baschet); competiții sportive; antrenamente și activități sportive pentru cluburi, asociații particulare, etc:

a.1. 110,00 ron/oră, în perioada 1 noiembrie – 30 aprilie (tarif de iarnă)

a.2. 90,00 ron/ oră, în perioada 1 mai – 31 octombrie (tarif de vară - toamnă)

b) 20,00 ron/oră/persoană pentru utilizarea terenului de tenis;

c) 15,00 ron/oră pentru tenis de masă;

d) 15,00 ron/oră/persoană pentru utilizarea saunei și a sălii de fitness;

e) 200,00 ron/oră - închiriere ocazională pentru activități nonsportive;

f) 15,00 ron/oră pentru biliard (fără fise);

g) 5,00 ron/oră pentru șah;

h) gratuit pentru: orele de educație fizică, antrenamentele și competițiile organizate de către Școala Gimnazială „Profesor Cristea Stănescu” Cornu.

i) pentru fracțiunile de oră, taxele se vor achita direct proporțional cu timpul alocat activității sportive.

Art.12.- În baza contractelor încheiate între comuna Cornu, în calitate de titular al dreptului de proprietate publică/privată asupra imobilelor și furnizorii rețelelor de comunicații electronice autorizați, se stabilesc următoarele taxe în vederea aprobării dreptului de folosință asupra terenului ocupat cu rețelele de comunicații electronice:

a) 1,00 lei/m.l./an – pentru rețele subterane;

b) 1,00 lei/m.l./an – pentru rețele supraterane

Art.13.- Secretarul comunei CORNU comunică prezenta hotărâre instituțiilor și persoanelor interesate.

PREȘEDINTELE DE ȘEDINȚĂ,

Ioan MANTA

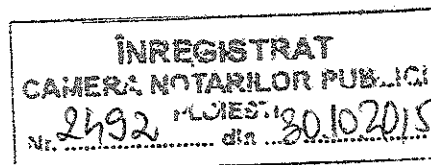


CONTRASEMNEAZĂ
SECRETARUL COMUNEI,
Daniela IANCU

Daniela Iancu

Cornu, 22 decembrie 2014
Nr. 68

ROMANIA
JUDETUL PRAHOVA
COMUNA COSMINELE
PRIMARIA
Nr. 2053/26.10.2015




Catre,
CAMERA NOTARILOR PUBLICI PLOIESTI
Str. Anton Pann, nr. 3, Ploiesti, judetul Prahova

Urmare a adresei nr. 15814/15.10.2015 transmisa de catre Institutia Prefectului judetul Prahova, referitoare la nomenclaturi stradale si zonarea localitatilor- intravilan si extravilan, va comunicam urmatoarele:

- La nivelul comunei Cosminele nu exista nomenclator stradal;

Va inaintam alaturat H.C.L. nr. 21/30.05.2014 privind delimitarea zonelor de impozitare si stabilirea numarului acestora atat in intravilan cat si in extravilan.



PRIMAR,
Corneliu ANTON

ROMÂNIA
JUDEȚUL PRAHOVA
COMUNA COSMINELE
CONSILIUL LOCAL

HOTĂRÂRE

privind delimitarea zonelor de impozitare și stabilirea numărului acestora atât în intravilanul cât și în extravilanul comunei Cosminele

Având în vedere:

- Expunerea de motive a Primarului comunei Cosminele – domnul Corneliu ANTON și raportul de specialitate întocmit de către doamna Zorica Constanta și doamna Draghici Claudia-Elena – consilieri în cadrul aparatului de specialitate al primarului comunei Cosminele, prin se propune delimitarea teritoriului pe zone de impozitare;
- Rapoartele comisiilor de specialitate din cadrul consiliului local;
- Prevederile art. 247 din Legea nr. 571/2003 privind Codul fiscal, cu modificările și completările ulterioare și art. 247¹ din Normele metodologice de aplicare a Legii nr. 571/2003 privind Codul Fiscal, aprobate prin HG nr. 44/2004;

În temeiul prevederilor art. 36 alin. (2), litera b), lit. c), art. 36 alin. (9) și art. 45 alin. (1) din Legea nr. 215/2001 privind administrația publică locală, republicată, cu modificările și completările ulterioare,

Consiliul Local al comunei Cosminele, întrunit în ședință de îndată

HOTĂRĂȘTE:

Art.1.- Aprobă delimitarea zonelor și stabilirea numărului acestora atât în intravilanul cât și în extravilanul comunei Cosminele, în vederea determinării impozitelor și taxelor locale, după cum urmează:

TEREN INTRAVILAN

Satul Cosmina de Jos – Zona A;

Satul Cosmina de Jos - Ulita Vasile Gheorghe – Zona B,

Satul Cosmina de Sus până la magazin "Draghici Traian" – Zona A;

Satele Cosmina de Sus, Poiana Trestiei peste garla – zona B;

Satul Cosmina de Sus – ulita "Penesarilor" până la proprietatea Rosca Voica – zona A;

Satul Cosmina de Sus - de la proprietatea Def. Patranescu Aurelian până la proprietatea Godeanu Daniel – Zona B;

Satul Cosmina de Sus de la magazin "Draghici Traian" până la proprietatea Catararu Traian – Zona B;

Satul Cosmina de Sus de la magazin "Draghici Traian" până la proprietatea Neagoe Florin – Zona B;

Satul Poiana Trestiei până la proprietatea Covrig Nicolae și până la proprietatea Mazilescu Nicolae – zona A;

Satul Poiana Trestiei de la proprietatea Covrig Nicolae până la proprietatea Def. David Reasilvia – zona B;

Satul Poiana Trestiei de la proprietatea Def. David Reasilvia până la proprietatea Def. Parvu N. Constantin – zona D;

Satul Poiana Trestiei de la proprietatea Mazilescu Nicolae până la proprietatea Macesaru Gheorghe – zona D ;

Satul Draghicești – zona C.

TEREN EXTRAVILAN


Zona A- satele: Cosmina de Jos, Cosmina de Sus, Poiana Trestiei, Draghicești

Art. 2. – Prevederile prezentei hotărâri se aplică începând cu anul fiscal 2015, cu aceeași dată își încetează aplicabilitatea H.C.L. nr. 43 / 03.12.2013.

Art.3. – Se desemnează secretarul comunei Cosminele pentru a comunica prezenta hotărâre autorităților, instituțiilor și persoanelor interesate.

PREȘEDINTE DE ȘEDINȚĂ,

CIUTA Adrian Constantin



CONTRASEMNEAZĂ
Secretarul comunei
Andreea Laura DUTA

Comuna Cosminele, județul Prahova
Nr. 27 / 30.05.2014



R O M Ȃ N I A
COMUNA DRĂGANESTI, JUDEȚUL PRAHOVA

PRIMARIA
Localitatea Drăganesti, sat Drăganesti
Cod postal 107210
Tel.0244/465208, fax 0244/465598

CONSILIUL JUDEȚEAN
PRAHOVA
"REGISTRATURA"
NR. 23685
Data - 9. DEC. 2015

Nr.1548/14.05.2015

INREGISTRAT
CAMERĂ DE COMERȚI PUBLICĂ
Nr. 2492 / 14.12.2015

ESTEC Analizator C
[Signature]
10.12.2015

C A T R E,
CONSILIUL JUDEȚEAN PRAHOVA
ARHITECT SEF

Urmare adresei dvs.nr.18768/18.11.2015 prin care ne solicitati nomenclatoarele stradale si zonarea localitatilor in intravilan si extravilan (potrivit art.247 din Normele metodologice de aplicare a Codului Fiscal),va aducem la cunostinta ca primaria Drăganesti nu detine nomenclatoare stradale iar in ceea ce priveste zonarea localitatii,Consiliul Local a aprobat incadrarea intravilanului si extravilanului comunei Drăganesti dupa cum urmeaza:


Nr. Crt.	Denumire sat	Zona	Rang
1.	DRAGANESTI (resedinta)	A	IV
2.	MERI	A	V
3.	BARAITARU	A	V
4.	BELCIUG	A	V
5.	CORNU	A	V
6.	HATCARAU	A	V
7.	TUFANI	A	V

Cu respect!

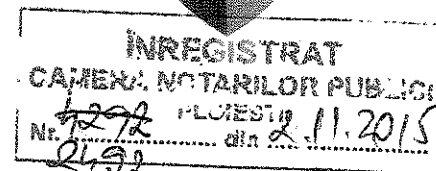

PRIMAR,
Ion Dumitrache



Referent I.T.L.
Olari Florina



ROMANIA
PRAHOVA
COMUNA DRAJNA
Tel : 0244.290.202
Fax : 0244.290.736
CUI 2843973




NR. 9193/22.10.2015

CATRE: CAMERA NOTARILOR PUBLICI PLOIESTI
str. Anton Pann nr. 3, mun. Ploiesti

Urmare adresei nr. 15814/2015 prin care Institutia Prefectului judetului Prahova ne solicita sa va comunicam nomenclaturile stradale, respectiv zona localitatilor-intravilan si extravilan, in vederea aplicarii prevederilor art. 247 pct 6 alin (1) din Normele metodologice de aplicare a Codului Fiscal, va transmitem in copii conforme cu originalul :


- HCL nr. 45/27.08.2009 privind acordarea de denumiri strazilor din comuna Drajna;
- HCL nr.6/22.01.2010 privind aprobarea schimbarii denumirii unor strazi situate pe raza comunei Drajna;
- HCL nr.12/26.02.2010 privind acordarea denumirii unei strazi in satul Catunu, comuna Drajna.
- HCL nr. 93/16.12.2014 privind valorile impozabile, impozitele si taxele locale, alte taxe asimilate acestora, precum si amenzile propuse a se aplica in anul fiscal 2015, respectiv anexele 1 si 2.

PRIMAR,
GONTEA VIOLETA



SECRETAR,
RACOVITA RAMONA

ROMÂNIA
JUDEȚUL PRAHOVA
CONSILIUL LOCAL AL
COMUNEI DRAJNA



CONFORM
CU
ORIGINALUL

HOTARARE
privind acordarea denumirii unei strazi in
satul Catunu, comuna Drajna



Consiliul Local al comunei Drajna, judetul Prahova;

Vazand proiectul de hotarare initiat de primarul comunei Drajna insotit de expunerea de motive;

Avand in vedere prevederile art. 2 lit. d) din Legea nr. OG nr. 63/2002 privind atribuirea sau schimbarea de denumiri, cu modificarile si completarile ulterioare;

In conformitate cu dispozitiile prevazute de Ordinul nr. 564/2008 de aprobare a Regulamentului de functionare a comisiei de atribuire de denumiri judetene, respectiv a municipiului Bucuresti;

In temeiul prevederilor art. 36 alin. (5) lit d) si art. 45 din Legea nr. 215/2001 privind administratia publica locala, republicata, cu modificarile si completarile ulterioare;

HOTARASTE:

Art. 1. Se aproba denumirea „Strada Rotarului” acordata unei strazi situata in satul Catunu, comuna Drajna.

Art. 2. De aducerea la cunostinta persoanelor si institutiilor interesate raspunde secretarul comunei.

Presedinte de sedinta,
VOINEA EMILIA




Contrasemneaza,
Secretar comuna,
IONITA ROXANA

Comuna Drajna

nr. 126 / 26.02.2010



ROMÂNIA
JUDEȚUL PRAHOVA
CONSILIUL LOCAL AL
COMUNEI DRAJNA



ORIGINALUL

HOTARARE
privind aprobarea schimbarii denumirii unor strazi situate
pe raza Comunei Drajna



Consiliul Local al comunei Drajna, judetul Prahova;
Vazand proiectul de hotarare initiat de primarul comunei Drajna insotit de expunerea
motive;

Avand în vedere HCL nr. 45/27.08.2009 privind acordarea de denumiri strazilor din
muna Drajna ;

Avand in vedere prevederile art. 2 lit. d) din Legea nr. OG nr. 63/2002 privind
buirea sau schimbarea de denumiri, cu modificarile si completarile ulterioare;

În temeiul prevederilor art. 36 alin. (5) lit d) si art. 45 din Legea nr. 215/2001 privind
ministrația publică locală, republicată, cu modificările și completările ulterioare;

HOTARASTE:

Art. 1. Se aproba schimbarea denumirii unei strazi din satul Drajna de Jos,
pectiv din strada „Drumul Tatarilor” in strada „Teleajen”.

Art. 2. Se aproba schimbarea denumirii unei strazi din satul Ogretin, respectiv
strada „24 Ianuarie” in strada „24 Ianuarie 1859”.

Art. 3. Se aproba schimbarea denumirii unei strazi din satul Catunu, respectiv
strada „Intrarea Fazanilor” in strada “Intrarea Toporasilor”.

Art. 4. Se aproba denumirea „Strada Macesului” pentru o strada din satul
ajna de Sus.

Art. 5. Se aproba atribuirea de denumiri strazilor din satele Piatra, Pitigoi, Plai
Ciocrac, conform anexei care face parte integranta din prezenta hotarare.

Art. 6. De aducerea la cunostinta persoanelor si institutiilor interesate raspunde
retarul comunei.

Presedinte de sedinta,
VOINEA EMILIA

Emilia Voinea



Contrasemneaza,
Secretar comuna,
IONITA ROXANA

Roxana Ionita

Comuna Drajna

6 / 22.01.2010

ANEXA LA HCL NR. 6 / 22 01.2010



**DENUMIRI PENTRU STRAZILE DIN SATELE
PIATRA, PITIGOI, PLAI, CIOCRAC**



**CONFORM
CU
ORIGINALUL**

TUL PIATRA

Strada Fagului

Strada Crangului

TUL PITIGOI

Strada Salcamilor

TUL PLAI


Strada Rasaritului

TUL CIOCRAC

Strada Rapsodiei

Strada Doinei

ROMANIA
Judet PRAHOVA
Comuna DRAJNA
= CONSILIUL LOCAL =



HOTARARE

privind valorile impozabile, impozitele si taxele locale, alte taxe asimilate acestora, precum si amenzile propuse a se aplica in anul fiscal 2015

Consiliul Local al comunei Drajna, judetul Prahova intrunit in sedinta ordinara; Văzând proiectul de hotărâre inițiat de primarul comunei Drajna, insotit de expunerea de motive

Vazand raportul de specialitate nr. 10321/12.12.2014 intocmit de biroul financiar contabil privind valorile impozabile, impozitele si taxele locale, alte taxe asimilate acestora, precum si amenzile propuse a se aplica in anul fiscal 2015.

In conformitate cu prevederile :Legii 571/2003 privind impozitele si taxele locale cu modificarile si completarile ulterioare, HG. Nr. 1309/2012 privind nivelurile pentru valorile impozabile, impozitele si taxele locale si alte taxe asimilate acestora precum si amenzile aplicabile incepand cu anul 2013.

In temeiul art. 45 alin 1 din legea 215/2001 a administratiei publice locale republicata,

HOTARASTE :

Art. 1. Se aproba nivelul pentru valorile impozabile, impozitele si taxele locale, alte taxe asimilate acestora, precum si amenzile propuse a se aplica in anul fiscal 2015, conform anexelor de la 1 la 13, care fac parte ingranta din prezenta hotarare. Impozitele vor ramane la nivelul anului 2014, conf. HG.nr. 1309/28.12.2012.

Art. 2. Pentru persoanele fizice, impozitul/taxa pe cladiri se calculeaza prin aplicarea cotei de impozitare de 0, 1% la valoarea impozabila a cladirii, determinata conform valorilor din anexa la prezenta, la care se aplica cota de corectie corespunzatoare zonei si rangului ,apoi majorarea aprobata .

Art. 3 Pentru persoanele juridice, impozitul pe cladirile reevaluate se calculeaza prin aplicarea cotei procentuale asupra valorii constructiilor existente în patrimoniul contribuabililor la data de 31 decembrie a anului anterior.

Art. 4.-(1) In cazul cladirilor persoanelor juridice care nu au fost reevaluate, cota impozitului pe cladiri se stabileste de consiliul local dupa cum urmeaza :

- a) 10% pentru cladirile care nu au fost reevaluate in ultimii 3 ani anteriori anului fiscal de referinta;
- b) 30 % pentru cladirile care nu au fost reevaluate in ultimii 5 ani anteriori anului fiscal de referinte;

(2) Cota impozitului pe cladiri prevazuta la alin.(1)se aplica la valoarea de inventar a cladirii inregistrata in contabilitatea persoanelor juridice, pana la sfarsitul lunii in care s-a efectuat prima reevaluare.

Fac exceptie cladirile a caror valoare a fost recuperata integral pe calea amortizarii , conform Leg. 571/2003.

Art. 5. Persoana care dobandeste, construiește sau instrainează o clădire are obligația să depună o declarație fiscală la compartimentul de specialitate al autorității publice locale în a cărei rază de competență se află clădirea, în termen de 30 de zile de la data încheierii, instrairii sau construirii.

Art. 6. Persoana care extinde, îmbunătățește, demolează, distruge sau modifică în alt mod o clădire existentă are obligația să depună o declarație în acest sens la compartimentul de specialitate al autorității administrației publice locale în termen de 30 de zile de la data la care s-au produs aceste modificări.

Art. 7. Impozitul/taxa pe teren se stabilește luând în calcul numărul de metri pătrați de teren, coeficientul de corecție corespunzător rangului și zonei, pentru terenurile intravilane și extravilane precum și categoria de folosință. Față de impozitul astfel determinat se aplică majorarea stabilită de consiliul local.

Art. 8. Orice persoană care dobandește/transferează un mijloc de transport sau își schimbă domiciliul/sediul/punctul de lucru are obligația de a depune o declarație cu privire la mijlocul de transport la compartimentul de specialitate al autorității administrației publice locale în termen de 30 de zile inclusiv, de la modificarea survenită.

Art. 9. Impozitul/taxa pe clădiri, pe teren și pe mijloacele de transport aparținând persoanelor fizice sau juridice se plătește anual, în două rate egale, până la datele de 31 martie 2015 și, respectiv, 30 septembrie 2015 inclusiv. Pentru plata cu anticipație a tuturor impozitelor și taxelor, datorate pentru întregul an de către contribuabili, până la data de 31 martie inclusiv a anului 2015, se acordă o bonificație de 10%.

Bonificația se acordă numai în condițiile în care contribuabilul nu are nici un fel de datorie la bugetul local, inclusiv cele rezultate din neplata la termen a amenzilor, a taxei de salubritate sau a altor asemenea datorii.

Impozitul anual datorat aceluiași buget local de către contribuabili, persoane fizice sau juridice, de până la 50 lei inclusiv, se plătește integral până la primul termen de plată.

Pentru neplata la termen a impozitelor și taxelor se datorează majorări de întârziere conform dispozițiilor legale.

Art. 10. Se acordă scutiri la plata impozitelor pe baza de cerere scrisă a persoanei care se consideră îndreptățită și numai după verificarea actelor prezentate, pentru următoarele categorii de persoane: persoane cu handicap grad accentuat și grav, veteranii de război și răduvele de veterani de război nerecasatorite.

Art. 11. Consiliul local poate aproba prin hotărâre facilități și scutiri în conformitate cu CAPITOLUL XI din Codul Fiscal.

Art. 12. Prevederile prezentei hotărâri se aplică împreună cu cele din Codul Fiscal și normele de modificare, completare sau de aplicare a acestuia.

Art. 13. Biroul financiar contabil va duce la îndeplinire prevederile prezentei hotărâri.

Art. 14. Prezenta hotărâre se comunică, în mod obligatoriu, prin intermediul secretarului comunei persoanelor și instituțiilor interesate.

PRESEDINTE SEDINTA
PASARICA NICOLAE



COMUNA DRAJNA
NR. 93 / 16.12.2014

Avizat de legalitate
Secretar,

RACOVITA RAMONA

RR

Anexa Nr. 1 la HCL nr. 93 din 16 Decembrie 2014

CAPITOLUL III. Art.258 alin. (2,4,6,)

2.IMPOZITUL PE TERENUL INTRAVILAN al comunei DRAJNA se stabileste in functie de categoria de folosinta astfel



RANGUL IV – Zona A– satul DRAJNA DE SUS, sat resedinta de comuna

RANGUL V – Zona A– satele :

DRAJNA DE JOS
OGRETIN

**CONFORM
CU
ORIGINALUL**

RANGUL V – Zona B –satele :

CATUNU
CIOCRAC
FAGET
PIATRA
PITIGOI
PLAI
PODURILE
POIANA MIERLEI

3.IMPOZITUL PE TERENUL EXTRAVILAN al comunei DRAJNA stabileste in functie de categoria de folosinta pentru urmatoarele localitati si se incadreaza in **zona D** astfel :

- 1.DRAJNA DE SUS
- 2.DRAJNA DE JOS
- 3.OGRETIN
- 4.CATUNU
- 5.CIOCRAC
- 6.FAGET
- 7.PIATRA
- 8.PITIGOI
- 9.PLAI
- 10.PODURILE
- 11.POIANA MIERLEI



R A P O R T U L

COMPARTIMENTULUI DE SPECIALITATE PRIVIND STABILIREA SI APROBAREA IMPOZITELOR SI TAXELOR LOCALE PENTRU ANUL 2015

**CONFORM
CU
ORIGINALUL**

Impozitele si taxele locale se stabilesc in functie de rangul localitatii si zona, dupa cum urmeaza :

CAPITOLUL II. Art.251 alin. (3)

1. IMPOZITUL PE CLADIRI PERSOANE FIZICE se stabileste astfel :


RANGUL IV – Zona A – satul DRAJNA DE SUS, sat resedinta de comuna

RANGUL V – Zona A – satele :


DRAJNA DE JOS,
OGRETIN

RANGUL V – Zona B – satele :

CATUNU
CIOCRAC
FAGET
PIATRA
PITIGOI
PLAI
PODURILE
POLANA MIERLEI



ROMÂNIA
JUDEȚUL PRAHOVA
CONSILIUL LOCAL AL
COMUNEI DRAJNA



HOTARARE

privind acordarea de denumiri strazilor din comuna Drajna

Consiliul Local al comunei Drajna, judetul Prahova;

Vazand proiectul de hotarare initiat de primarul comunei Drajna insotit de expunerea de motive;

Vazand raportul de specialitate al compartimentului Cadastru, Urbanism, Registrul Agricol din cadrul aparatului propriu al primarului;

Avand in vedere avizul comisiei de specialitate a Consiliului Local Drajna nr. 3 pentru administratie publica, amenajarea teritoriului si urbanism, drepturile omului, juridic si relatii cu publicul ;

Vazand cererea de avizare prin care se solicita avizul comisiei de atribuire de denumiri din cadrul Institutiei Prefectului Judetul Prahova;

In conformitate cu prevederile art. 5 alin. (1) si (2) din OG nr. 63/2002 privind atribuirea sau schimbarea de denumiri, cu modificarile si completarile ulterioare ;

Potrivit prevederilor Ordinului nr. 564/2008 privind Reulamentul de functionare a comisiei de atribuire de denumiri judetene, respectiv a municipiului Bucuresti ;

In temeiul art. 36 alin. (2) lit. c), alin. (5) lit. d) si art. 45 din Legea nr. 215/2001 - administratiei publice locale, republicata, cu modificarile si completarile ulterioare ;

HOTARASTE:

Art. 1 Se aproba atribuirea de denumiri strazilor din comuna Drajna, conform anexei care face parte integranta din prezenta hotarare.

Art. 2 De aducerea la cunostinta persoanelor si institutiilor interesate raspunde secretarul comunei.


Presedinte de sedinta,
PARASCHIV DUMETRU



Contrasemneaza,
Secretar comuna,
IONITA ROXANA

Comuna Drajna
Nr. 45 / 27.08.2009


A N E X A
la HCL nr. 65



LISTA

Pentru satul DRAJNA DE JOS:

1. Strada Radu Serban Voevod – pentru DJ 102B
2. Strada Moara de Apa
3. Strada Drumul Tatarilor
4. Strada Alexandru Filipescu
5. Strada Intrarea Hidrocentralei
6. Strada Campului
7. Strada Intrarea Tuberozei
8. Strada Castelului
9. Strada Drumul Romanilor
10. Strada Imasului
11. Strada Bratilei
12. Strada Stanesti
13. Strada Rozelor
14. Strada Mioritei
15. Strada Plaisani
16. Strada Vadul Apei
17. Strada Intrarea Sf. Spiridon
18. Strada Biserica Sf. Nicolae
19. Strada Izvorului
20. Strada Florilor
21. Strada Priporului
22. Strada Lupesti
23. Strada Sf. Andrei
24. Strada Crizantemelor
25. Strada Tache Popescu
26. Strada Muncii
27. Strada Progresului
28. Strada Dudulesti
29. Strada Blanari
30. Strada Intrarea Garlei
31. Strada Muzicanti
32. Strada Plaiului
33. Strada Sarii
34. Strada Lacului
35. Strada Paltinului
36. Strada Florareselor
37. Strada Pepinierei
38. Strada Prof. Platon Mocanu
39. Strada Soarelui
40. Strada Libertatii



CONFORM
CU
ORIGINALUL

41. Strada Amurgului
42. Strada Lalelelor
43. Strada Merilor
44. Strada Catinei

Pentru satul DRAJNA DE SUS:

1. Strada Hanului
2. Strada Cojocari
3. Strada Intrarea Panselutei
4. Strada Neagoe Basarab
5. Strada Mihai Viteazu
6. Strada Invatator Alexandru Panculescu
7. Strada Castrului Roman
8. Strada Linistei
9. Strada Vanatori
10. Strada Targului
11. Strada Bisericii
12. Strada Mircea cel Batran
13. Strada Chilia
14. Strada Negoita Pantea
15. Strada Petana
16. Strada Intrarea Izlazului
17. Strada Alunilor
18. Strada Mentei
19. Strada Padurii

Pentru satul PODURI:

1. Strada Afinilor
2. Strada Livezilor

Pentru satul FAGET:

1. Strada Nichita Stanescu
2. Strada Stubeului
3. Strada Unirii
4. Strada Plopilor
5. Strada Cetatuiei
6. Strada Liliacului
7. Strada Biserica Sf. Dumitru
8. Strada Pielari
9. Strada Arini

Pentru satul OGRETIN:

1. Strada Stroe Buzescu
2. Strada Zambilelor
3. Strada Sperantei



CONFORM
CU
ORIGINALUL

- 6
4. Strada Sf. Dimitrie
 5. Strada Luminii
 6. Strada Valcelei
 7. Strada 24 Ianuarie
 8. Strada Fantanelor
 9. Strada Unitatii
 10. Strada Gradinitei
 11. Strada Margaretelor
 12. Strada Morii
 13. Strada Pe-Varf
 14. Strada Troitei
 15. Strada Nucilor
 16. Strada Gorunului
 17. Strada Valea Podului
 18. Strada Zefirului

Pentru satul CATUNU:

1. Strada Caldarusanca
2. Strada Intrarea Fazanilor
3. Strada Salcamului
4. Strada Caprioarei
5. Strada Scafe
6. Strada Oierilor

Pentru satul MIERLA:


1. Strada Mierlei
2. Strada Trestiei
3. Strada Parloagelor
4. Strada Stejarului



CONFORM
CU
ORIGINALUL



ROMÂNIA
JUDEȚUL PRAHOVA
PRIMARIA DUMBRAVA



Nr. 8575/26.10.2015



Catre,

CAMERA NOTARILOR PUBLICI PLOIESTI
Ploiesti, str. Anton Pann, nr. 3, jud. Prahova

Urmare la adresa Institutiei Prefectului – Judetul Prahova, nr. 15814 din 15.10.2015, va comunicam mai jos zonarea localitatilor – intravilan si extravilan.

Conform Hotararii Consiliului Local Dumbrava nr. 2 din 11.01.2013 s-a stabilit urmatoarea zonare:

- **Zona A** – sat. Dumbrava : cladiri, teren intravilan, teren extravilan si proprietarii din comunele Valea Calugareasca, Drajna, Cerasu, Posesti, Gura Vitioarei, Valenii de Munte, Maneciu, Tataru, Starchiojd si Batrani.
- **Zona B** – satele Zanoaga, Ciupelnita, Cornu de Sus si Trestienii de Sus, cladiri, teren intravilan, teren extravilan si proprietarii din com. Rafov.
- **Zona C** – sat. Trestienii de Jos, cladiri, teren intravilan si teren extravilan.



PRIMAR,

NICOLAE BUNEA

SECRETAR,

APOSTOL MARIAN





R O M A N I A
J U D E T U L P R A H O V A
COMUNA DUMBRAVESTI

NR. 5424/19.10.2015

COMUNA DUMBRAVESTI, SAT DUMBRAVESTI, NR. 98, TEL./FAX. 0244226057

0244226183 E-MAIL DUMBRAVESTI@YAHOO.COM, WEB. WWW.DUMBRAVESTI.RO

INREGISTRAT
CAMERA NOTARILOR PUBLICI
Nr. 2492 PLOIESTI 26.10.2015

C A T R E,
CAMERA NOTARILOR PUBLICI PLOIESTI
STR.ANTON PAN,NR.3
MUNICIPIUL PLOIESTI,JUDETUL PRAHOVA

Urmare a adresei Institutiei Prefectului nr. 15814/15.10.2015, prin care ni se solicita sa va comunicam nomenclaturile stradale, respective zona localitatii intravilan si extravilan in vederea aplicarii Codului Fiscal, va comunicam urmatoarele:

- Comuna Dumbravesti nu are nomenclator stradal.
- Rangul localitatii Dumbravesti este IV si se aplica coeficientul pentru zona A:1,10, iar pentru satele Gavanel, Plopeni, Malaesti de Jos, Malaesti de Sus si Sfarleanca sunt de rangul V si se aplica coeficientul pentru zona B:1,00
- Alaturat va inaintam extras din HCL nr. 52/25.08.2015

Cu stima.

PRIMAR
STATE VALENTIN



SECRETAR
MOISE GEORGETA

TABLEUL

CU VALORILE IMPOZABILE, IMPOZITELE, TAXELE LOCALE SI AMENZIIILE, STABILITE IN SUME FIXE SAU COTE PROCENTUALE PENTRU ANUL 2016

CAPITOLUL I - CODUL FISCAL - TITLUL IX - IMPOZITE SI TAXE LOCALE

Valorile impozabile prevăzute la art. 251 alin. (3), impozitele și taxele locale care constau într-o anuită sumă în lei și care se indexează/ajustează anual, în condițiile art. 292 și respectiv art. 295 alin. (12), precum și amenzile care se actualizează potrivit art. 294 alin. (7) din

LEGEA NR. 571/2003 privind Codul fiscal

CAPITOLUL II - IMPOZITUL SI TAXA PE CLADIRI

A. Persoane fizice

VALORILE IMPOZABILE

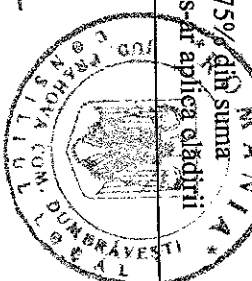
pe metru pătrat de suprafață construită desfășurată la clădiri, în cazul persoanelor fizice

Art.251 alin.(3)

Tipul clădirii	Valoarea impozabilă - lei/m ² -	
	Cu instalații de apă, canalizare, electrice și încălzire [condiții cumulative]	Fără instalații de apă, canalizare, electricitate sau încălzire
A. Clădire cu cadre din beton armat sau cu pereți exteriori din cărămidă arsă sau din orice alte materiale rezultate în urma unui tratament termic și/sau chimic	1023	608
B. Clădire cu pereți exteriori din lemn, din piatra naturala, din cărămidă nearsă, din vătănci sau din orice alte materiale nesupuse unui tratament termic și/sau chimic	278	174
C. Clădire-anexă cu cadre din beton armat cu pereți exteriori din cărămidă arsă sau din orice alte materiale rezultate în urma unui tratament termic și/sau chimic	174	157
D. Clădire-anexa cu pereți exteriori din lemn, din piatra naturala, din cărămidă nearsă, din vătănci sau din orice alte materiale nesupuse unui tratament termic și/sau chimic	104	68
E. În cazul contribuabilului care deține la aceeași adresa încăperi amplasate la subsol, la demisol și/sau la mansarda, utilizate ca locuință, în oricare dintre tipurile de clădiri prevăzute la lit. A - D	75% din suma care s-ar aplica clădirii	75% din suma care s-ar aplica clădirii

CONFORM
CU ORIGINALA

[Signature]



F. În cazul contribuabilului care deține la aceeași adresă încăperi amplasate la subsol, la demisol și/sau la mansardă, utilizate în alte scopuri decât cel de locuință, în oricare dintre tipurile de clădiri prevăzute la lit. A - D

50% din suma care s-ar aplica clădirii

50% din suma care s-ar aplica clădirii

Art. 251

(3) Valoarea impozabilă a clădirii, exprimată în lei, se determină prin înmulțirea suprafeței construite desfășurate a acesteia, exprimate în metri pătrați, cu valoarea impozabilă corespunzătoare, exprimată în lei/mp, din tabel.

(4) Suprafața construită desfășurată a unei clădiri se determină prin însumarea suprafețelor secțiunilor tuturor nivelurilor clădirii, inclusiv ale balcoanelor, logjiilor sau ale celor situate la subsol, exceptând suprafețele podurilor care nu sunt utilizate ca locuință și suprafețele scării și teraselor neacoperite.

(5) Valoarea impozabilă a clădirii se ajustează în funcție de rangul localității și zona în care este amplasată clădirea, prin înmulțirea valorii determinate conform alin. (3) cu coeficientul de corecție corespunzător, prevăzut în tabelul următor:

Zona în cadrul localității	Rangul localității	I	II	III	IV	V
A	0	2,60	2,50	2,40	2,30	1,10 1,05
B		2,50	2,40	2,30	2,20	1,05 1,00
C		2,40	2,30	2,20	2,10	1,00 0,95
D		2,30	2,20	2,10	2,00	0,95 0,90

Având în vedere faptul că localitatea Dumbravesti este localitate de rangul IV, se va aplica coeficientul pentru Zona A : 1,10, iar pentru satele Gavanel, Plopeni Sat, Malatestii de Jos, Malatestii de Sus, Sfirteanca sunt localitati de rangul V, se va aplica coeficientul pentru Zona B : 1,00

(6) În cazul unui apartament amplasat într-un bloc cu mai mult de 3 niveluri și 8 apartamente, coeficientul de corecție prevăzut la alin. (5) se reduce cu 0,10.

(7) Valoarea impozabilă a clădirii, se reduce în funcție de anul terminării acesteia, după cum urmează:

a) cu 20%, pentru clădirea care are o vechime de peste 50 de ani la data de 1 ianuarie a anului fiscal de referință (mai veche de anul 1965 exclusiv);

b) cu 10%, pentru clădirea care are o vechime cuprinsă între 30 de ani și 50 de ani inclusiv, la data de 1 ianuarie a anului fiscal de referință (între 1965 -1985 exclusiv).

(8) În cazul clădirii utilizate ca locuință, a cărei suprafață construită depășește 150 de metri pătrați, valoarea impozabilă a acesteia, se măsoară cu câte 5% pentru fiecare 50 metri patrați sau fracțiune din aceștia.

(8^v1) În cazul clădirii la care au fost executate lucrări de reconstruire, consolidare, modernizare, modificare sau extindere, din punct de vedere fiscal, anul terminării se actualizează, astfel ca acesta se considera ca fiind cel în care au fost terminate aceste ultime lucrări.

Art. 252

Persoanele fizice care au în proprietate două sau mai multe clădiri datorează un impozit pe clădiri, majorat după cum urmează:

a) cu 65% pentru prima clădire în afara celei de la adresa de domiciliu;


b) cu 150% pentru a doua clădire în afara celei de la adresa de domiciliu;

c) cu 300% pentru a treia clădire și următoarele în afara celei de la adresa de domiciliu.

(2) Nu intră sub incidența alin. (1) persoanele fizice care dețin în proprietate clădiri dobândite prin succesiune legală.

(3) În cazul deținerii a două sau mai multe clădiri în afara celei de la adresa de domiciliu, impozitul majorat se determină în funcție de ordinea în care proprietățile au fost dobândite, așa cum rezultă din documentele ce atestă calitatea de proprietar.

(4) Persoanele fizice prevăzute la alin. (1) au obligația să depună o declarație specială la compartimentele de specialitate ale autorităților administrației publice locale în raza cărora își au domiciliul, precum și la cele în raza cărora sunt situate celelalte clădiri ale acestora. Modelul declarației speciale va fi cel prevăzută prin norme metodologice aprobate prin hotărâre a Guvernului.



B. PERSOANE JURIDICE

NIVEELURILE APROBATE
INCEPAND CU 01.01.2016

Cota aplicată asupra valorii de inventar a clădirii (%)

Art.253 alin.(2) – cota de impozit stabilită prin HCL

1,2%

Art.253 alin.(3^{v1})

În cazul clădirii la care au fost executate lucrări de reconstruire, consolidare, modernizare, modificare sau extindere, de către locatar, din punct de vedere fiscal, acesta are obligația sa comunice locatorului valoarea lucrărilor executate pentru depunerea unei noi declarații fiscale, în termen de 30 de zile de la data terminării lucrărilor respective.

Art.253 alin.(6) – cota de impozit stabilită prin HCL

10%

Pentru clădirile care nu au fost reevaluate în ultimii 3 ani anteriori anului fiscal de referință,

Pentru clădirile care nu au fost reevaluate în ultimii 5 ani anteriori anului fiscal de referință

30%

Pentru clădirile cu destinație turistică ce nu funcționează în cursul unui an calendaristic.

5%

Începând cu data de 1 ianuarie 2007, pentru clădirile proprietate publică sau privată a statului ori a unităților administrativ-teritoriale, concesionate, închiriate, date în administrare ori în folosință, după caz, persoanelor juridice, se stabilește *taxa pe clădiri*, care reprezintă sarcina fiscală a concesionarilor, locatarilor, titularilor dreptului de administrare sau de folosință, după caz, în condiții similare impozitului pe clădiri.

Art.253 alin.(7) - În cazul unei clădiri care face obiectul unui contract de leasing financiar, pe întreaga durată a acestuia se aplică următoarele reguli:

- a) impozitul pe clădiri se datorează de locatar;
- b) valoarea care se ia în considerare la calculul impozitului pe clădiri este valoarea din contract a clădirii, așa cum este ea înregistrată în contabilitatea locatorului sau a locatarului, conform prevederilor legale în vigoare;
- c) în cazul în care contractul de leasing încetează altfel decât prin ajungerea la scadența, impozitul pe clădiri este datorat de locatar.

Art.254 alin.(5) - Orice persoană care dobândește, construiește sau înstrăinează o clădire are obligația de a depune o declarație fiscală la compartimentul de specialitate al autorității administrației publice locale în a cărei rază de competență se află clădirea, în termen de 30 de zile de la data dobândirii, înstrăinării sau construirii.

CONFIRMARE
CU ORIGINALA



CAPITOLUL III - IMPOZITUL ȘI TAXA PE TEREN

A. IMPOZITUL/TAXA PE TERENURILE AMPLASATE ÎN INTRAVILIAN - TERENURI CU CONSTRUCȚII

Art.258 alin.(2)

NIVELURILE EXISTENTE
în anul 2015NIVELURILE APROBATE
INCEPAND CU 01.01.2016

Zona în cadrul localității	Nivelul impozitului, aferent localității de rang IV	Nivelul impozitului, aferent localității de rang V	Nivelul impozitului, aferent localității de rang IV	Nivelul impozitului, aferent localității de rang V
A	900	613	900	613
B	613	600	613	600
C	460	306	460	306
D	300	153	300	153

B. IMPOZITUL/TAXA PE TERENURILE AMPLASATE ÎN INTRAVILIAN -

ORICE ALTĂ CATEGORIE DE FOLOSINȚĂ DECÂT CEA DE TERENURI CU CONSTRUCȚII

Art.258 alin.(4)

- lei/ha -

NIVELUL

Nr. crt.	Categoricia de folosință	Zona A		Zona B		Zona C		Zona D	
		NIVELURILE EXISTENTE în anul 2015	NIVELURILE APROBATE INCEPAND CU 01.01.2016	NIVELURILE EXISTENTE în anul 2015	NIVELURILE APROBATE INCEPAND CU 01.01.2016	NIVELURILE EXISTENTE în anul 2015	NIVELURILE APROBATE INCEPAND CU 01.01.2016	NIVELURILE EXISTENTE în anul 2015	NIVELURILE APROBATE INCEPAND CU 01.01.2016
1	Teren arabil	25	28	23	23	19	19	15	15
2	Pășune	19	21	20	20	15	15	13	13
3	Fânează.	19	21	20	20	15	15	13	13
4	Vie	42	46	38	38	28	28	19	19
5	Livadă	49	53	51	51	35	35	28	28
6	Pădure sau alt teren cu vegetație forestieră	25	28	23	23	19	19	15	15
7	Teren cu ape	14	15	13	13	8	8	X	X
8	Drumuri și căi ferate	X	X	X	X	X	X	X	X
9	Neproductiv	X	X	X	X	X	X	X	X

CONFORM
CU ORIGINALUL

(5) Suma stabilită conform alin. (4) se înmulțește cu coeficientul de corectie corespunzător prevăzut în următorul tabel:

Rangul localității	Coeficientul de corectie
O	8,00
I	5,00
II	4,00
III	3,00
IV	2,00
V	1,00

Având în vedere faptul că localitatea Dumbravesti este localitate de rangul IV, se va aplica coeficientul pentru Zona A : 1,10, iar pentru satele Gavanel, Ploпени Sar, Malaestii de Jos, Malaestii de Sus, Sfirleanca sunt localitati de rangul V, se va aplica coeficientul pentru Zona B : 1,00

Încadrarea terenurilor în categoriile de folosință din tabelul de mai sus se va face numai în baza documentelor justificative prezentate de contribuabili, respectiv extras de carte funciară valabil (actualizat) cu poziții distincte pentru terenurile din alte categorii de folosință decât cele cu construcții, situate în intravilanul Comunei Dumbravesti.

(7) Înregistrarea în registrul agricol a datelor privind clădirile și terenurile, a titularului dreptului de proprietate asupra acestora, precum și schimbarea categoriei de folosință se pot face numai pe baza de documente, anexate la declarația făcută sub semnătura proprie a capului de gospodărie sau, în lipsa acestuia, a unui membru major al gospodăriei, potrivit normelor prevăzute la art. 293, sub sancțiunea nulității.

Art. 258 alin.(5^{v1})

Ca excepție de la prevederile alin. (2), în cazul contribuabililor persoane juridice, pentru terenul amplasat în intravilan, înregistrat în registrul agricol la altă categorie de folosință decât cea de terenuri cu construcții, impozitul pe teren se calculează conform prevederilor alin. (4) și art. 287 alin. (1) numai dacă îndeplinește, cumulativ, următoarele condiții:

- au prevăzut în statut, ca obiect de activitate, agricultura;
- au înregistrate în evidența contabilă venituri și cheltuieli din desfășurarea obiectului de activitate prevăzut la lit. a).


În caz contrar, impozitul pe terenul situat în intravilanul unității administrativ-teritoriale, datorat de contribuabilul persoană juridică se calculează conform alin. (2) – impozit pe teren amplasat în intravilan, teren cu construcții.

NOTĂ:

În cazul impozitului pe terenurile amplasate în intravilan, pentru a nu majora sau diminua, după caz, nivelurile respective ca efect al rotunjirilor la a doua zecimală în urma conversiei generată de aplicarea Legii nr.348/2004 privind denominarea monedei naționale, s-a procedat la raportarea nivelurilor impozitului pe teren în lei/ha, ținând seama de faptul că 1 m.p. = 0,0001 ha.

Începând cu data de 1 ianuarie 2007, pentru terenurile proprietate publică sau privată a statului ori a unităților administrativ-teritoriale, concesionate, închiriate, date în administrare ori în folosință, se stabilește taxa pe teren care reprezintă sarcina fiscală a concesionarilor, locatarilor, titularilor dreptului de administrare sau de folosință, după caz, în condiții similare impozitului pe teren.

CONFORM
CU ORIGINALUL



CIMPONZITUL/TAXA PE TERENURILE AMPLASATE ÎN EXTRAVILIAN

- lei/ha -


Categoria de folosință	NIVELURILE EXISTENTE în anul 2015	NIVELURILE APROBATE ÎNCEPÂND CU 01.01.2016
1. Teren cu construcții	31	31
2. Arații	52	52
3. Pașune	28	28
4. Fâneală	28	28
5. Vie pe rod, alta decât cea prevăzută la nr. crt. 5.1	58	58
5.1 Vie până la intrarea pe rod	X	X
6. Livada pe rod, alta decât cea prevăzută la nr. crt. 6.1	58	58
6.1 Livada până la intrarea pe rod	X	X
7. Padure sau alt teren cu vegetație forestieră, cu excepția celui prevăzut la nr. crt. 7.1	15	15
7.1 Padure în vârstă de până la 20 de ani și pădure cu rol de protecție	X	X
8. Teren cu apă, altul decât cel cu amenajări piscicole	5	5
8.1. Teren cu amenajări piscicole	34	34
9. Drumuri și căi ferate	X	X
10. Teren neproductiv	X	X

NOTA:

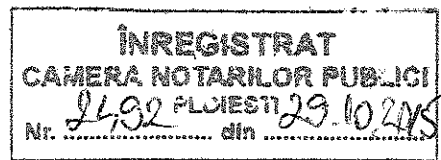
În cazul unui teren amplasat în extravilan, impozitul pe teren se stabilește prin înmulțirea suprafeței terenului, exprimată în ha, cu suma corespunzătoare prevăzută în tabelul de mai sus, înmulțită cu coeficientul de corecție corespunzător prevăzut la art. 251 alin. (5)* astfel :

Zona în cadrul localității	Rangul localității	0	I	II	III	IV	V
A		2,60	2,50	2,40	2,30	1,05	1,05
B		2,50	2,40	2,30	2,20	1,05	1,00
C		2,40	2,30	2,20	2,10	1,00	0,95
D		2,30	2,20	2,10	2,00	0,95	0,90

Având în vedere faptul că localitatea Dumbrăvești este localitate de rangul IV, se va aplica coeficientul pentru Zona A : 1,05 iar pentru satele Gavarnel, Plopeni Sat, Malaestii de Jos, Malaestii de Sus, Sfirleanca sunt localitati de rangul V, se va aplica coeficientul pentru Zona B : 1,00*



ROMANIA
JUDETUL PRAHOVA
COMUNA FILIPESTII DE TIRG
PRIMARIA
NR. 12577/27.10.2015



CATRE,
CAMERA NOTARILOR PUBLICI PLOIESTI

Avand in vedere adresa nr. 15814/15.10.2015 a Institutiei prefectului-
Judetul Prahova, urmare adresei d-stra nr. 2492/09.10.2015 adresata Institutiei
Prefectului Judetul Prahova, va comunicam ca prin hotararea Consiliului local al
comunei Filipestii de Tirg nr. 33 din 26.10.2015 a fost stabilita incadrarea pe zone
a comunei Filipestii de Tirg, astfel:

1. Satul Filipestii de Tirg – zona A pentru intravilan si extravilan
2. Satul Bratasanca - zona B pentru intravilan si extravilan
3. Satul Marginenii de jos – zona B pentru intravilan si extravilan.

PRIMAR
MANOLESCU AURELIAN


ROMANIA
JUDETUL PRAHOVA
COMUNA FILIPESTII DE TIRG
PRIMARIA

SECRETAR
OLTEANU VALENTINA

ROMANIA
JUDETUL PRAHOVA
COMUNA FINTINELE
CONSILIUL LOCAL



TEL :0244/442000
Tel/Fax : 0244/442575



NR. 281 .DATA 27.01.2016

CĂTRE,
CAMERA NOTARILOR PUBLICI PLOIESTI

Referitor la adresa dumneavoastră cu nr. 2492 din data de 09.10.2015 către Consiliul Județean Prahova, prin care solicitați nomenclatoarele stradale și zona localităților intravilan și extravilan, vă transmitem alăturat în copie conformă cu originalul hotărârea Consiliului Local nr. 39/29.07.2015 privind modificarea și completarea inventarului bunurilor care aparțin domeniului public al comunei Fintinele.

PRIMAR
MATEIU DUMITRU



SECRETAR
CRĂCIUN FLORINA ISSABELLA

2ex: ÎNTOCMIT - MATEIU DUMITRU
TEHNOREDACTAT - CRĂCIUN FLORINA ISSABELLA



HOTĂRÂRE

Privind aprobarea taxelor și impozitelor locale

Consiliul Local al Comunei Fîntînele, Județul Prahova,

Avînd în vedere: expunerea de motive și proiectul de hotărîre ale primarului comunei Fîntînele, nr. 4761, 4762/20.11.2015, raportul de specialitate al d-nei Urlăteanu Florica Cristina, nr. 4367/30.10.2015, raportul de avizare al secretarului comunei Fîntînele nr. 4764/20.11.2015, rapoartele de avizare ale Comisiilor de specialitate 1 și 3, nr.4763, 4765/20.11.2015,

-anunțul public din data de 2 noiembrie 2015 prin care s-a supus analizei și dezbaterii publice propunerile de taxe și impozite locale,

În baza prevederilor Titlului IX din Legea nr. 227/2015, privind Codul Fiscal, cu modificările la zi, prevederilor Legii nr. 53/2003, privind transparența decizională în administrația publică locală,

În temeiul prevederilor art.36, alin.(1), alin.(2), lit.b), alin.(4), lit. c) din Legea nr. 215/2001, privind administrația publică locală, republicată, cu modificările și completările ulterioare,

Adoptă prezenta

Hotărîre

ART.1(1) Se aprobă taxele și impozitele locale, taxele speciale și alte taxe locale ce se aplică în anul 2016, conform anexei la prezenta hotărîre.

(2) Pentru aplicarea taxelor și impozitelor locale stabilite conform prevederilor alineatului 1, se stabilesc următoarele zone:

- intravilan Fîntînele – zona A;
- cătunul Subdeal, intravilan sat Bozieni și extravilan Fîntînele – zona B.



ART.2 Prevederile prezentei hotărîri se îndeplinesc de către biroul economic financiar.

ART.3 Prevederile prezentei hotărîri se aduc la cunoștința persoanelor și a autorităților interesate prin grija secretarului comunei Fîntînele.

PREȘEDINTE DE ȘEDINȚĂ
CONSILIER,
PAREPA MIREL



CONTRASEMNEAZĂ,
SECRETAR,
CRĂCIUN FLORINA ISSABELLA



HOTARARE

Privind modificarea prevederilor HCL52/20.11.2015

Consiliul Local al comunei Fintinele, judetul Prahova,

Avand in vedere expunerea de motive și proiectul de hotărâre ale primarului Comunei Fintinele, nr. 92, 93/8,01,2016, raportul de specialitate al d-nei Urlațeanu Florica Cristina – consilier, nr. 94/8,01,2016, raportul de avizare al secretarului Comunei Fintinele, nr. 95/8,01,2016, raportul de avizare al Comisiei de specialitate 1 , nr. 96/8,01,2016,

În baza prevederilor art. 465, alin.(7) din Legea nr. 227/2015, privind Codul Fiscal, cu modificările la zi,

In temeiul prvederilor art.36, alin.(2), din Legea nr. 215/2001, privind administratia publica locala, la zi,

Adoptă prezenta :

hotărâre

ART.1 Se aproba modificarea prevederilor alin. (2) al articolului 1 din HCL 52/2015, privind aprobarea taxelor si impozitelor locale, și vor avea urmatorul cuprins:

„(2) Pentru aplicarea taxelor și impozitelor locale stabilite conform prevederilor alineatului 1, se stabilesc urmatoarele zone:

- intravilan Fintinele – zona A;
- cătunul Subdeal si intravilan sat Bozieni – zona B.”

ART.2 Prevederile prezentei hotarari se indeplinesc de catre compartimentul taxe si impozite locale din cadrul biroului economico – finaciar.

ART.3 Prevederile prezentei hotarari se aduc la cunostinta persoanelor si autoritatilor interesate prin grija secretarului comunei Fintinele.

PREȘEDINTE DE ȘEDINȚĂ,
CONSILIER,
PAREPA MIREL




CONTRASEMNEAZA,
SECRETAR,
CRĂCIUN FLORINA ISSABELLA

NR.4/8.01.2016

P1/1

ADOPTATĂ CU 8 VOTURI PENTRU
CONSILIERI PREZENȚI 8 DIN TOTALUL DE 11



HOTĂRÂRE

Privind aprobarea taxelor și impozitelor locale

Consiliul Local al Comunei Fîntînele, Județul Prahova,

Având în vedere: expunerea de motive și proiectul de hotărâre ale primarului comunei Fîntînele, nr. 4761, 4762/20.11.2015, raportul de specialitate al d-nei Urlăteanu Florica Cristina, nr. 4367/30.10.2015, raportul de avizare al secretarului comunei Fîntînele nr. 4764/20.11.2015, rapoartele de avizare ale Comisiilor de specialitate 1 și 3, nr.4763, 4765/20.11.2015,

-anunțul public din data de 2 noiembrie 2015 prin care s-a supus analizei și dezbaterii publice propunerile de taxe și impozite locale,

În baza prevederilor Titlului IX din Legii nr. 227/2015, privind Codul Fiscal, cu modificările la zi, prevederilor Legii nr. 53/2003, privind transparența decizională în administrația publică locală,

În temeiul prevederilor art.36, alin.(1), alin.(2), lit.b), alin.(4), lit. c) din Legea nr. 215/2001, privind administrația publică locală, republicată, cu modificările și completările ulterioare,

Adoptă prezenta

Hotărâre

ART.1(1) Se aprobă taxele și impozitele locale, taxele speciale și alte taxe locale ce se aplică în anul 2016, conform anexei la prezenta hotărâre.

(2) Pentru aplicarea taxelor și impozitelor locale stabilite conform prevederilor alineatului 1, se stabilesc următoarele zone:

- intravilan Fîntînele – zona A;
- cătunul Subdeal, intravilan sat Bozieni și extravilan Fîntînele – zona B.

ART.2 Prevederile prezentei hotărâri se îndeplinesc de către biroul economico financiar.

ART.3 Prevederile prezentei hotărâri se aduc la cunoștința persoanelor și autorităților interesate prin grija secretarului comunei Fîntînele.


PREȘEDINTE DE ȘEDINȚĂ
CONSILIER,
PAREPA MIREL



CONTRASEMNEAZA,
SECRETAR,
CRĂCIUN FLORINA ISSABELLA

ROMÂNIA
JUDEȚUL PRAHOVA
COMUNA FÎNȚINELE
CONSILIUL LOCAL


CONFORM CU
ORIGINALUL



ANEXĂ LA HCL NR.36/29.15.2015


Privind completarea bunurilor care aparțin domeniului public al comunei Fîntînele, Județul Prahova

Nr. crt.	Cod de clasificare	Denumirea bunului	Elemente de identificare	Anul dobândirii sau, după caz, dării în folosință	Valoarea de inventar (lei)	Situația juridică
0	1	2	3	4	5	6
34	1.3.7.	Strada principala 1	Intravilan sat Fîntînele Pietruit neamenajat Ds 1309 L= 474m Suprafata=5543mp	1973	2565	OUG 43/1997 Carte funciară 20344/30.07.2015
35	1.3.7.	Strada principala 2	Intravilan sat Fîntînele Pietruit neamenajat Ds620 L=656m Suprafata=6707mp	1973	21615.93	OUG 43/1997 Carte funciară 20324/30.07.2015
36	1.3.7.	Strada principala 3	Intravilan sat Fîntînele Pietruit neamenajat Ds 170 L=531m Suprafata=5239mp	1973	3062	OUG 43/1997 Carte funciară 20329/30.07.2015
37	1.3.7.	Strada principala 4	Intravilan sat Fîntînele Pietruit neamenajat Ds968 L=395m Suprafata=2757mp	1973	400	OUG 43/1997 Carte funciară 20337/30.07.2015
38	1.3.7.	Strada principala 5	Intravilan sat Fîntînele Pietruit neamenajat Ds 1067 L=164m Suprafata=1027mp	1973	170	OUG 43/1997 Carte funciară 20330/30.07.2015
39	1.3.7.	Strada principala 6	Intravilan sat Fîntînele Pietruit neamenajat Ds 1683 L=376m Suprafata=3121mp	1973	380	OUG 43/1997 Carte funciară 20343/30.07.2015



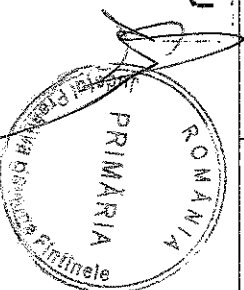
40	1.3.7.	Strada principală 8	Intravilan sat Fîntînele Pietruit neamenajat Ds 2591 L=431m Suprafata=3762mp	1973	410	OUG 43/1997 Carte funciară 20327/30.07.2015
41	1.3.7.	Strada principală 9	Intravilan sat Fîntînele Pietruit neamenajat Ds1936 L=290m Suprafata=1943mp	1973	290	OUG 43/1997 Carte funciară 20318/30.07.2015
42	1.3.7.	Strada principală 10	Intravilan sat Fîntînele Pietruit neamenajat Ds2423 L=280m Suprafata=2973mp	1973	250	OUG 43/1997 Carte funciară 20328/30.07.2015
43	1.3.7.	Strada principală 11	Intravilan sat Fîntînele Pietruit neamenajat Ds2369 L=380m Suprafata=3504mp	1973	380	OUG 43/1997 Carte funciară 20319/30.07.2015
44	1.3.7.	Strada principală 12	Intravilan sat Fîntînele Pietruit neamenajat Ds2037 L=220m Suprafata=1723mp	1973	220	OUG 43/1997 Carte funciară 20320/30.07.2015
45	1.3.7.	Strada principală 13	Intravilan sat Fîntînele Pietruit neamenajat Ds2200 L=140m Suprafata=881mp	1973	140	OUG 43/1997 Carte funciară 20317/30.07.2015
46	1.3.7.	Strada principală 14	Intravilan sat Fîntînele Pietruit neamenajat Ds2272 L=328m Suprafata=2352mp	1973	340	OUG 43/1997 Carte funciară 20325/30.07.2015
47	1.3.7.	Stradă secundară 1B	Intravilan sat Fîntînele Pietruit neamenajat Ds1394 L=193m Suprafata=1129mp	1973	190	OUG 43/1997 Carte funciară 20333/30.07.2015
48	1.3.7.	Stradă secundară 1C	Intravilan sat Fîntînele Pietruit neamenajat Ds1354 L=180m Suprafata=988mp	1973	180	OUG 43/1997 Carte funciară 20339/30.07.2015
49	1.3.7.	Stradă secundară 2A	Intravilan sat Fîntînele Pietruit neamenajat Ds1164 L=263m Suprafata=2622mp	1973	5681	OUG 43/1997 Carte funciară 20336/30.07.2015

CONFORM CU
ORIGINALUL



50	1.3.7.	Stradă secundară 2B	Intravilan sat Fîntînele Pietruit neamenajat Ds646 L=82m Suprafața=607mp	1973	90	OUG 43/1997 Carte funciară 20321/30.07.2015
51	1.3.7.	Stradă secundară 3A	Intravilan sat Fîntînele Pietruit neamenajat Ds795 L=217m Suprafața=1567mp	1973	3993	OUG 43/1997 Carte funciară 20338/30.07.2015
52	1.3.7.	Stradă secundară 3B	Intravilan sat Fîntînele Pietruit neamenajat Ds621 L=858m Suprafața=8842mp	1973	16389	OUG 43/1997 Carte funciară 20322/30.07.2015
53	1.3.7.	Stradă secundară 3C	Intravilan sat Fîntînele Pietruit neamenajat Ds276 L=180m Suprafața=1272mp	1973	180	OUG 43/1997 Carte funciară 20316/30.07.2015
54	1.3.7.	Stradă secundară 3D	Intravilan sat Fîntînele Pietruit neamenajat Ds1139 L=392m Suprafața=2869mp	1973	320	OUG 43/1997 Carte funciară 20326/30.07.2015
55	1.3.7.	Stradă secundară 6A	Intravilan sat Fîntînele Pietruit neamenajat Ds1719 L=645m Suprafața=3908mp	1973	700	OUG 43/1997 Carte funciară 20341/30.07.2015
56	1.3.7.	Stradă secundară 6B	Intravilan sat Fîntînele Pietruit neamenajat Ds1757 L=335m Suprafața=2143mp	1973	340	OUG 43/1997 Carte funciară 20323/30.07.2015
57	1.3.7.	Stradă secundară 7A	Intravilan sat Fîntînele Pietruit neamenajat Ds2873 L=201m Suprafața=1285mp	1973	200	OUG 43/1997 Carte funciară 20342/30.07.2015
58	1.3.7.	Stradă secundară 7B	Intravilan sat Fîntînele Pietruit neamenajat Ds2819 L=240m Suprafața=1683mp	1973	240	OUG 43/1997 Carte funciară 20315/30.07.2015
59	1.3.7.	Stradă secundară 7C	Intravilan sat Fîntînele Pietruit neamenajat Ds2250L=225m Suprafața=1470mp	1973	220	OUG 43/1997 Carte funciară 20331/30.07.2015

CONFORM CU
ORIGINALUL



60	1.3.7.	Stradă secundară 8A	Intravilan sat Fînfînele Pietruit neamenajat Ds2356 L=337m Suprafața=2486mp	1973	350	OUG 43/1997 Carte funciară 20340/30.07.2015
61	1.3.7.	Stradă secundară 8B	Intravilan sat Fînfînele Pietruit neamenajat Ds2582 L=153m Suprafața=1295mp	1973	130	OUG 43/1997 Carte funciară 20335/30.07.2015
62	1.3.7.	Stradă secundară 10A	Intravilan sat Fînfînele Pietruit neamenajat Ds2355/1 L=78m Suprafața=540mp	1973	80	OUG 43/1997 Carte funciară 20334/30.07.2015
63	1.3.7.	Stradă secundară 12A	Intravilan sat Fînfînele Pietruit neamenajat Ds2263 L=229m Suprafața=1462mp	1973	240	OUG 43/1997 Carte funciară 20332/30.07.2015
64	1.6.2	Obiectiv Centru Rezidențial - Fînfînele	Intravilan sat Fînfînele C1 - Centru Rezidențial persoane vârstnice (corp administrativ, spațiu cazare, corp primire) - (D+P); SC Desf. = 2065mp; SC Demisol = 987 mp; SC Parter (Terase acoperite incluse) = 1078 mp; C2 - Capela, Cameră pompe, Centrală termică - (P); SC Desf. = 99 mp; C3 - Magazie lemne (P); SC Desf. = 78 mp; C4 - Post Trafo (P); SC Desf. = 7mp	2014	5079400,54	L213/1998 Carte Funciară 20186

PRESEDINTE DE SEDINTA, CONSILIER, UNGUREANU-ADURELIAN



CONFIRM CU ORIGINALUL

SOSEA BOZIENI

Nr. locuinta	Litera nr.loc.	NUMELE	PRENUMELE	STRADA
340	A	DUMITRESCU	RADU CORNELIU	SOS.BOZIENI
341		VIULET	ATANASE	SOS.BOZIENI
342		SERBAN	R DIDI MOST.	SOS.BOZIENI
342	A	BANITA	ION	SOS.BOZIENI
343		RADULESCU	IOANA	SOS.BOZIENI
344		CINDREA	DRAGOS	SOS.BOZIENI
345		LEPUS	NINA	SOS.BOZIENI
346		CIRSTEA	M ILIE	SOS.BOZIENI
347		ANDREI	MILICA	SOS.BOZIENI
348		RADULESCU	GHEORGHE	SOS.BOZIENI
349		ANGHEL	ECATERINA	SOS.BOZIENI

SOSEA CEPTURA

Nr. locuinta	Litera nr.loc.	NUMELE	PRENUMELE	STRADA
441		MACOVEI	VIOLETA RAMONA	SOS.CEPTURA
443		UNGUREANU	STOICA	SOS.CEPTURA
444		NEGULESCU	IOAN	SOS.CEPTURA
449		MINCULESCU	MARIA - VADUVA DE VETERAN	SOS.CEPTURA
450		MINCULESCU	GHEORGHE	SOS.CEPTURA
451		ONUTU	ELEONORA MOST.	SOS.CEPTURA
452		PRNR	SIMONA	SOS.CEPTURA
456		ONUTU	GHEORGHE	SOS.CEPTURA
457		DRAGHICI	GEORGETA	SOS.CEPTURA
458		POHRIB	MARICEL	SOS.CEPTURA
476	A	BICLINERU	ZAHARIA	SOS.CEPTURA
480		POPA	DUMITRU	SOS.CEPTURA
481		AVRAM	VASILE	SOS.CEPTURA
483		AVRAM	ION	SOS.CEPTURA
484		AVRAM	CONSTANTIN	SOS.CEPTURA
485		IONITA	ELENA	SOS.CEPTURA
485		ORZEA	VASILE	SOS.CEPTURA
486		POPA	VASILE	SOS.CEPTURA
487		POPA	ION	SOS.CEPTURA
504		NITU	NICOLAE	SOS.CEPTURA
505		LIXANDRU C	SILVIA	SOS.CEPTURA
509	A	PATRASCU	GHEORGHE DUMITRU	SOS.CEPTURA
510		STAN	N.D.CTIN.MOST.	SOS.CEPTURA
511		BIRCA	C ION	SOS.CEPTURA
512		BIRCA	MARIA	SOS.CEPTURA
513		BIRCA	PANDELE	SOS.CEPTURA
514		BOZIANU	CONSTANTIN	SOS.CEPTURA
515		BIRCA	MIHAI MOST.	SOS.CEPTURA
531		AVRAM	D GHEORGHE	SOS.CEPTURA
531		POPA	LAURENTIU	SOS.CEPTURA
532		MIRCEA	GEORGETA	SOS.CEPTURA
532	A	OPRESCU	NICUSOR	SOS.CEPTURA
533		OPREA	I NICOLAE	SOS.CEPTURA
534		OPREA	VICTOR	SOS.CEPTURA

535		STANCA	ZENOVIA	SOS.CEPTURA
535	***	BANICA	ALEXANDRINA	SOS.CEPTURA
536		DEACONESCU	STELIANA	SOS.CEPTURA
537		BICLINERU	DECEBAL MOST.	SOS.CEPTURA
545		OPREA	GABRIELA MADALINA	SOS.CEPTURA
546		BICLINERU	NICOLAE	SOS.CEPTURA
546	C	CIOBOTARU	VASILICA	SOS.CEPTURA
547		ZAMFIR	ION	SOS.CEPTURA
548		SAVU	CONSTANTIN	SOS.CEPTURA
549		DRAGHICI	IOANA MOST.	SOS.CEPTURA
550		OPREA	MARIUS	SOS.CEPTURA
550	***	OPREA	ANISOARA	SOS.CEPTURA
551		MANOLACHE	PETRE	SOS.CEPTURA
553		ILIESCU N	CONSTANTIN	SOS.CEPTURA
576		OPRESCU	OCTAVIAN MOST.	SOS.CEPTURA
577		BICLINERU	VASILE	SOS.CEPTURA
578		CURELEA	GHEORGHE	SOS.CEPTURA
579		BICLINERU	VALENTINA	SOS.CEPTURA
592		COSTACHE	GABRIELA	SOS.CEPTURA
592		SIMION	CONSTANTIN GABRIEL	SOS.CEPTURA
593		BALACEANU	SOFIA	SOS.CEPTURA
594	***	DIVOIU	DANIELA	SOS.CEPTURA
595		IONESCU	VASILE MOST.	SOS.CEPTURA
596		IONITA	M.GHEORGHE	SOS.CEPTURA
597		IONESCU	GHEORGHE	SOS.CEPTURA
623	***	TRANDAFIR	IVAN MOST.	SOS.CEPTURA
624		BOZIANU	MARIA	SOS.CEPTURA
625		DOGARU	MARIA	SOS.CEPTURA
626		BIRCA	MARIN	SOS.CEPTURA
627		ILIESCU	MARIA MOST.	SOS.CEPTURA
628		BIRCA	VIREL	SOS.CEPTURA
671		CURELEA C	GEORGETA	SOS.CEPTURA
671		CURELEA	FLOAREA MOST.	SOS.CEPTURA
672		ANA	FLORICA	SOS.CEPTURA
686	***	NEGOITA	LUCRETIA MOST	SOS.CEPTURA
687		CALIN	DUMITRA	SOS.CEPTURA
688		CALUT	EUGEN	SOS.CEPTURA
689		POPA	PETRE	SOS.CEPTURA
689		POPA	CORNELIA	SOS.CEPTURA
690		BANITA	STEFAN CIPRIAN	SOS.CEPTURA
691		BULHAC	GHEORGHE	SOS.CEPTURA
692		BANITA	PETRE MOST.	SOS.CEPTURA
693		ARGINT	ELENA	SOS.CEPTURA
694		URLATEANU	GHEORGHE	SOS.CEPTURA
695		COJOCARU	CAMELIA	SOS.CEPTURA

SOSEA MIZIL

Nr. locuinta	Litera nr.loc.	NUMELE	PRENUMELE	STRADA
1		OLTEANU P.	ILIE	SOS.MIZIL
2		BALACEANU	CONSTANTIN	SOS.MIZIL
116		BOZIANU	IOANA - VADUVA VETERAN DE RAZBOI	SOS.MIZIL
117		BOZIANU	D GHEORGHE	SOS.MIZIL
118		BOZIANU	STELIAN	SOS.MIZIL
118		BOZIANU	MIRELA	SOS.MIZIL
119		BOZEANU	T GEORGETA	SOS.MIZIL
120		POPA	P STEFAN	SOS.MIZIL
132		GUTOIU	I CONSTANTIN MOST GUTOIU ELENA	SOS.MIZIL
133		IORDACHE	N SPIRIDON	SOS.MIZIL
134		IORDACHE	ALEXANDRU MOST.	SOS.MIZIL
134		IORDACHE	A ION	SOS.MIZIL
135		SERBAN	NICOLAE	SOS.MIZIL
136		ACHIM	C.PREDA	SOS.MIZIL
136 ***		SORA	VALERICA	SOS.MIZIL
460		BOARU	BOGDAN MOST.	SOS.MIZIL
461		NEGOITA	PETRE MOST.	SOS.MIZIL
462		IORDACHE	GHEORGHE	SOS.MIZIL
463		BICLINERU	ION	SOS.MIZIL
464		CALUTU	NICOLAE	SOS.MIZIL
465		CALUT	CONSTANTIN	SOS.MIZIL
466		STOICA	AURELIA	SOS.MIZIL
467		SAVU	DUMITRU MOST.	SOS.MIZIL
765 ***		CIONCAU	SERMENTA	SOS.MIZIL
766		TUGULAN	MARIA MOST.	SOS.MIZIL
767		MARES	ELENA	SOS.MIZIL
768 ***		VISINOIU	IMIHAI	SOS.MIZIL
769		GROSU	E ALEXANDRINA	SOS.MIZIL
770		BICLINERU .	ELENA	SOS.MIZIL
771		STOICA	A GHEORGHE	SOS.MIZIL
772		NITU	N IOANA	SOS.MIZIL
773		DOGARU	ION	SOS.MIZIL
774		OLTEANU	STEFAN	SOS.MIZIL
774 D		VISINOIU	MIHAI COSMIN	SOS.MIZIL

SOSEA VADU-SAPAT

Nr. locuinta	Litera nr.loc.	NUMELE	PRENUMELE	STRADA
137		IANCU	N GHEORGHE	SOS.VADU-SAPAT
216		PAREPA	PARASCHIV MOST.	SOS.VADU-SAPAT
217		PAREPA	MICHETA	SOS.VADU-SAPAT
217		PAREPA	GHEORGHE	SOS.VADU-SAPAT
217		NEAGU	AURELIA	SOS.VADU-SAPAT
218		SPETEANU	ION MOST.	SOS.VADU-SAPAT
218 A		CIOINAC	GHEORGHE	SOS.VADU-SAPAT
220		ANTON	ION MOST.	SOS.VADU-SAPAT
315		RADULESCU	CONSTANTIN	SOS.VADU-SAPAT
316		CURELEA	MARIA	SOS.VADU-SAPAT

317		OLTEANU	STELIANA	SOS.VADU-SAPAT
318		OLTEANU	ION	SOS.VADU-SAPAT
319		LEPUS	ALEXANDRINA	SOS.VADU-SAPAT
320		DRAGOMIR	JAN	SOS.VADU-SAPAT
321		BICLINERU	STELA	SOS.VADU-SAPAT
322		ALDEA	N IOANA	SOS.VADU-SAPAT
323		ACHIM	VALERICA	SOS.VADU-SAPAT
324		GROSU	CONSTANTIN	SOS.VADU-SAPAT
325		GROSU	AL CONSTANTA MOST.	SOS.VADU-SAPAT
326	***	MITURCA	MARIA MOST.	SOS.VADU-SAPAT
327		GROSU	GHEORGHE MOST.	SOS.VADU-SAPAT
327	B	IACOMIRESCU	TEODOR	SOS.VADU-SAPAT
328	***	ILIESCU	NECULAI	SOS.VADU-SAPAT
328	A	BOZIANU	CHIRIACHITA	SOS.VADU-SAPAT
328	B	TATU	NELA FLORENTINA	SOS.VADU-SAPAT
329		COSTACHE	NECULAI	SOS.VADU-SAPAT
330		MANOLE	CONSTANTA	SOS.VADU-SAPAT
331		MIHAI	VICTORIA	SOS.VADU-SAPAT
332		CIRSTEA	MARIA MOST.	SOS.VADU-SAPAT
332	B	DUMBRAVA	LAMBINA	SOS.VADU-SAPAT
336		TIMIRASU	NICOLAE	SOS.VADU-SAPAT
337		NEGROIU	ION	SOS.VADU-SAPAT
338		DOROBANTU	GHEORGHE	SOS.VADU-SAPAT
339		ARDELEANU	MILIAN	SOS.VADU-SAPAT
350		GHEORGHE	CRISTINA	SOS.VADU-SAPAT
351		SUDITU	A SOFIA MOST.	SOS.VADU-SAPAT
352		GHEORGHIU	MIHAIL SILVESTRU	SOS.VADU-SAPAT
353		MINCULESCU	I AURELIAN	SOS.VADU-SAPAT
354		MINCULESCU	AURICA MOST.	SOS.VADU-SAPAT
361		GEORGESCU	C GHEORGHE	SOS.VADU-SAPAT
362		BOZIANU	MINA	SOS.VADU-SAPAT
388		SANDU	VASILE MARIAN	SOS.VADU-SAPAT

STRADA PRINCIPALA NR.1

Nr. locuinta	Litera nr.loc.	NUMELE	PRENUMELE	STRADA
3	***	POLITEANU	SONIA MOST.	STR.PR.1
5		ILIE	ANDREIANA MOST.	STR.PR.1
6		TEODORESCU	ECATERINA	STR.PR.1
9		BICLINERU N ALEXANDRU MOST	prin BICLINERU MARIA	STR.PR.1
10		COSTACHE	T ION&PRICOPE GHEORGHE	STR.PR.1
11		STOENESCU	MARILENA	STR.PR.1
13		IORDACHE	CORNEL-GEORGE	STR.PR.1
14		TANASE	I MIRCEA	STR.PR.1
15		ZET	MIHAELA	STR.PR.1
33		IACOB	C MARIA	STR.PR.1
47		IACOB	STELIAN	STR.PR.1
48		ILIE	GHEORGHE si ELENA	STR.PR.1
77		ANDREI	MARIUS	STR.PR.1
78		CATANA	FLORICA	STR.PR.1
79		GROZEA	ST. GHEORGHE	STR.PR.1
80		NEACSU	GHEORGHE	STR.PR.1
80		POPESCU	CARMEN	STR.PR.1
82		IACOB	BOGDAN	STR.PR.1
83		VLADUTA	DUMITRU MOST.VLADUTA TITINA	STR.PR.1
84		ZET ILEANA si	ZET CORNEL	STR.PR.1
84		ZET MARINELA	ION si ECATERINA la most ZET MARIN	STR.PR.1
92		CURELEA NN CONSTANTIN MOST.	reprezentat de CURELEA ANICA	STR.PR.1
93		BARBU	A GHEORGHE	STR.PR.1
107	***	CRISTEA	IRINA MOST.	STR.PR.1
111		OLTEANU	A PETRE MOST.(VIOREL)	STR.PR.1
113		POLITEANU	GHE VASILE	STR.PR.1
114		POLITEANU	GHE VICTOR	STR.PR.1
115		BOZIANU	AURELIAN	STR.PR.1

STRADA PRINCIPALA NR.2

Nr. locuinta	Litera nr.loc.	NUMELE	PRENUMELE	STRADA
75		DOGARU	TUDOR	STR.PR.2
76		VASILE	NICULINA	STR.PR.2
139		ACHIM	NICOLAE	STR.PR.2
140		PAREPA	T MIREL	STR.PR.2
141		DRAGOMIR ELISABETA mostenire	reprezentat de DRAGOMIR N IOANA	STR.PR.2
142	***	IORDACHE	T.FLOAREA	STR.PR.2
143		VISINOIU	C ZAMFIRA MOST.	STR.PR.2
144	***	MATEI	C.ION	STR.PR.2
147		BOZIANU GHEORGHE MOST	PRIN BOZIANU ALEXANDRINA	STR.PR.2
148		DOGARU	FLORINEL	STR.PR.2
149		TUDOR	CORNEL	STR.PR.2
150		ANDREI NICOLAE, ADRIANA	si POHRIB FLORIN OVIDIU, ANDREI G.	STR.PR.2
152		BRAD	ELENA	STR.PR.2
157		DRAGOI	CONSTANTIN	STR.PR.2
161		VASILE	RADA MOST.	STR.PR.2
162		RADULESCU	GHEORGHE	STR.PR.2
163		VASILE	S ANA	STR.PR.2
164		POTCOAVA	ECATERINA	STR.PR.2
170		CRISTEA	VALERICA	STR.PR.2
171		BELDIMAN	CONSTANTIN	STR.PR.2
172		MATEI	ALEXANDRU	STR.PR.2
183		SPETEANU	MARGARETA	STR.PR.2
184		BORCAN	CONSTANTIN	STR.PR.2
185		GAINARU	LUCIAN MARIAN	STR.PR.2
186		VISINOIU	ION MOST.	STR.PR.2
187		BOZIANU	ALEXANDRU MOST.	STR.PR.2
188	***	BOZIEANU	ECATERINA	STR.PR.2
209		TANASE	VASILE	STR.PR.2
210		BUCATARU	ION	STR.PR.2
211		DOVINCESCU	FLORICA	STR.PR.2
212		VISINOIU CONSTANTIN most.	reprezentat de Visinoiu Ion	STR.PR.2
213		PAREPA	TUDOR	STR.PR.2
214		OLTEANU	GHEORGHE	STR.PR.2
215		PAREPA	CORNELIU	STR.PR.2

STRADA PRINCIPALA NR.3

Nr. locuinta	Litera nr.loc.	NUMELE	PRENUMELE	STRADA
221		SPETEANU	FLORICA	STR.PR.3
222		SPETEANU	GHEORGHE	STR.PR.3
223		STAN	PETRE	STR.PR.3
224		STAN GEORGETA	STAN VASILE, STAN PETRE, BIRCA MA	STR.PR.3
225		GHERGHICEANU	GHEORGHE	STR.PR.3
282		URLATEANU	Z CONSTANTINA	STR.PR.3
283	***	GHINOIU	NICOLAE	STR.PR.3
283	A	GHINOIU	VASILICA	STR.PR.3
284		ALDEA	GHE PETRE	STR.PR.3
285		MITURCA	ELENA	STR.PR.3
286		VOICU	ELENA	STR.PR.3
287		BUCATARU	I GHEORGHE	STR.PR.3
297	***	MANDREANU	DAN	STR.PR.3
298		OLTEANU	C NICOLAE	STR.PR.3
299		MATEI	C MARIA	STR.PR.3
300		PARASCHIV	C VASILE MOST.	STR.PR.3
301		POPESCU	ANGELICA INA	STR.PR.3
301	A***	IONESCU	IMARIA	STR.PR.3
301	A***	MATEI	NICULINA	STR.PR.3
302		GROSU	MARIA	STR.PR.3
303		CURTA	ZOICA	STR.PR.3
304		GROSU	STELIAN MOST.	STR.PR.3
306		GROSU	ELENA MOST.	STR.PR.3
307		URLATEANU	P NICOLAE	STR.PR.3
308		NITU	CONSTANTA	STR.PR.3
308	A	NITU	NICOLAE	STR.PR.3
311	***	ZOICA	C.PETRE	STR.PR.3
312		MATEI	C DUMITRU	STR.PR.3
313		RADULESCU	FILOFTEIA	STR.PR.3
314		DUMITRESCU	R PETRE MOST.	STR.PR.3
314	A	FLEICUS	ELENA	STR.PR.3

STRADA PRINCIPALA NR.4

Nr. locuinta	Litera nr.loc.	NUMELE	PRENUMELE	STRADA
363		CHIVA	CONSTANTIN	STR.PR.4
364		CHIVA	C DUMITRU	STR.PR.4
365		STOICAN	MARIUS DORIAN	STR.PR.4
367		IORDACHE	VASILICA	STR.PR.4
368		BOZIANU	E GHEORGHE	STR.PR.4
369		IORDACHE	V NICOLAE	STR.PR.4
372		SIRCA	LUMINITA	STR.PR.4
373		CIOCOIU	M ALEXANDRINA	STR.PR.4
378		GROSU	A STELA	STR.PR.4
379		GEORGESCU	P AUREL	STR.PR.4
383		VASILESCU	VALERICA	STR.PR.4
384		LOGA	MARGARETA MOST.	STR.PR.4
385		LOGA	STELIANA	STR.PR.4
386		LOGA	A IRINA MOST.	STR.PR.4
387		IORDACHE	ZOIA	STR.PR.4

STRADA PRINCIPALA NR.5

Nr. locuinta	Litera nr.loc.	NUMELE	PRENUMELE	STRADA
389		GRUIA	ANA	STR.PR.5
389		STOICA	DALISS	STR.PR.5
396		OLTEANU C	ION	STR.PR.5
397		SERBAN	MARIA MOST.	STR.PR.5
398		BOZIANU	MARIA	STR.PR.5
399		BOZIANU	CONSTANTIN	STR.PR.5
400		BOZIANU	STELIAN	STR.PR.5
401		BOZIANU	ZAHARIA	STR.PR.5
403		BOZIANU	STELIANA	STR.PR.5

STRADA PRINCIPALA NR.6

Nr. locuinta	Litera nr.loc.	NUMELE	PRENUMELE	STRADA
374		TURCESCU	RODICA	STR.PR.6
375		NAFTANAILA	ION	STR.PR.6
375	A	BIRCA	MARIUS	STR.PR.6
376		MATEI	N TUDOR MOST.	STR.PR.6
377		BOZIANU	GEORGETA	STR.PR.6
390		CLUCERESCU	FLORIN	STR.PR.6
392		NITU	ION MARIAN	STR.PR.6
393		IACOMIR	N.CONSTANTIN	STR.PR.6
394		CRISTEA	CORNEL	STR.PR.6
395		MINCULESCU	DUMITRU	STR.PR.6
404		SERBAN	FLORICA-VADUVA DE VETERAN	STR.PR.6
405		CURELEA	NICULINA	STR.PR.6

STRADA PRINCIPALA NR.7

Nr. locuinta	Litera nr.loc.	NUMELE	PRENUMELE	STRADA
468		BICLINERU	GHEORGHE MOST.	STR.PR.7
473		MITURCA	NICULINA - VADUVA DE VETERAN	STR.PR.7
474		MITURCA	STELIAN MOST.	STR.PR.7
476		MITURCA	VASILE	STR.PR.7
476		MITURCA	DUMITRU MOST.	STR.PR.7
717		DRAGOMIR	ALEXANDRU MOST.	STR.PR.7
726		MARIN	CONSTANTIN	STR.PR.7
727		CURELEA	ALEXANDRU MOST	STR.PR.7
728		GHEORGHE	FLORIN	STR.PR.7
729		RADUTA	TIBERIU	STR.PR.7
754		CURELEA	NICOLETA	STR.PR.7

STRADA PRINCIPALA NR.8

Nr. locuinta	Litera nr.loc.	NUMELE	PRENUMELE	STRADA
673		MITURCA	DUMITRU	STR.PR.8
674		MITURCA	VETA MOST.	STR.PR.8
676		DUMITRACHE CALUT	ION	STR.PR.8
678		MUSAT	MARIA	STR.PR.8
679	A	RASA	IOSIF	STR.PR.8
679	B	OLTEANU	DANIELA	STR.PR.8
679	C	MITURCA	ION	STR.PR.8
679	D	CRISTEA	NICOLAE	STR.PR.8
679	E	URLATEANU	CRISTIAN	STR.PR.8
680		POPESCU	MARIA	STR.PR.8
681		POPOACE	ELENA	STR.PR.8
681		ANGHELACHE	V GHEORGHE	STR.PR.8
682		ONUTU	TANASE	STR.PR.8
683		DINCA	STEFAN	STR.PR.8
684		MATEIU	MIRCEA	STR.PR.8
685		RADUTA	EUSEFINA	STR.PR.8
696		ANGHELACHE	ION	STR.PR.8
698		BUCUR	DUMITRA MOST.	STR.PR.8
699		MORARU	ANA MOST.	STR.PR.8
700		MITURCA A	CONSTANTIN	STR.PR.8
702		BANITA	STANA	STR.PR.8
703		MANEA	VICTOR GHEORGHE	STR.PR.8
704		MITURCA A	CONSTANTIN	STR.PR.8
705		MORARU	TANASE MOST.	STR.PR.8
707		BUCUR	RAMONA ELENA	STR.PR.8
708		TIGOI	LUCRETIA	STR.PR.8
709		VOICA	GHEORGHE	STR.PR.8
712		IACOMIR	MARIA	STR.PR.8
713		IACOMIR	C.PAVEL MOST.	STR.PR.8
714		CATELUS	ECATERINA	STR.PR.8
715		COJOCARU	NICOLAE	STR.PR.8
716		BANITA	ELISABETA	STR.PR.8

STRADA PRINCIPALA NR.9

Nr. locuinta	Litera nr.loc.	NUMELE	PRENUMELE	STRADA
488	***	STAN	N.ION	STR.PR.9
489		OPRESCU	CONSTANTIN	STR.PR.9
490		MANOLACHE Z	GHEORGHE	STR.PR.9
490		IONESCU	VICTORIA	STR.PR.9
490		MANOLACHE Z	MARIN	STR.PR.9
490		MANOLACHE	Z.VASILE	STR.PR.9
491		POPA	GHEORGHE	STR.PR.9
492		ALDEA	MARCEL	STR.PR.9
493		MANEA	FLORIN STEFAN	STR.PR.9
494		COSTACHE	GEORGE	STR.PR.9
496		MITURCA	P VASILICA MOST.	STR.PR.9
499		ROMANICI	NICOLAE	STR.PR.9
501		COVACIU	EMERIC	STR.PR.9
501	A	VASILE	GHE CONSTANTIN	STR.PR.9
502		BARBU	C GHEORGHE	STR.PR.9

STRADA PRINCIPALA NR.10

Nr. locuinta	Litera nr.loc.	NUMELE	PRENUMELE	STRADA
629		BIRCA	S ECATERINA	STR.PR.10
630		APOSTOL	CONSTANTIN MARIAN	STR.PR.10
630	A	BIRCA	ELISABETA	STR.PR.10
631		ZECHERU	GHE GHEORGHE	STR.PR.10
633		MANOLACHE	Z.VASILE	STR.PR.10
634		MATEI	NICOLAE	STR.PR.10
635		TATU	V TACHE	STR.PR.10
636		TATU	P ZOICA	STR.PR.10
637		APOSTOL	C ION	STR.PR.10
638		BOZIANU	ION	STR.PR.10
639		NITU MAHDESSIAN	V NELA	STR.PR.10
640		MATEI	F GHEORGHE	STR.PR.10
641		STOICA ELISEI	ALEXANDRU MOST.	STR.PR.10
642		ZECHERU	ION	STR.PR.10
667		DRAGOS	ION	STR.PR.10
668		CATELUS	MARIUS	STR.PR.10
669		COSTACHE	VASILE	STR.PR.10
670		CONSTANTINESCU	GEORGETA	STR.PR.10

STRADA PRINCIPALA NR.11

Nr. locuinta	Litera nr.loc.	NUMELE	PRENUMELE	STRADA
609		RADU	I MARIA MOST.	<i>STR.PR.11</i>
610		RADU D	MARIOARA-VADUVA DE VETERAN	<i>STR.PR.11</i>
611		BICLINERU	LUCIA MOST.	<i>STR.PR.11</i>
612		CRUCERU	ION VALENTIN	<i>STR.PR.11</i>
613		ION	ISENA	<i>STR.PR.11</i>
614		NITU	V PAUNA	<i>STR.PR.11</i>
615		APOSTOL	TANASE MOST.	<i>STR.PR.11</i>
616		TANASE	MARIA	<i>STR.PR.11</i>
617		APOSTOL	T TEODOR	<i>STR.PR.11</i>
620		SMARANDA	STEFAN MOST.	<i>STR.PR.11</i>
621		DRAGOMIR	VASILE	<i>STR.PR.11</i>
622		MIRESCU	T IOANA MOST.	<i>STR.PR.11</i>

STRADA PRINCIPALA NR.12

Nr. locuinta	Litera nr.loc.	NUMELE	PRENUMELE	STRADA
516		SIRCA MARIA,	GHEORGHE SI VIORICA	<i>STR.PR.12</i>
518		EFTIMIE	CHIRIACHITA	<i>STR.PR.12</i>
519		BULHAC	NICOLAE	<i>STR.PR.12</i>
520		ROMANICI	NICOLAE	<i>STR.PR.12</i>
521		ROMANICI	VASILE	<i>STR.PR.12</i>
526		BANICA	MARIA VALENTINA	<i>STR.PR.12</i>
527		OPREA	MARIOARA	<i>STR.PR.12</i>
528		SAMOILA	MARIA	<i>STR.PR.12</i>
529		MOISE	NICUSOR	<i>STR.PR.12</i>

STRADA PRINCIPALA NR.13

Nr. locuinta	Litera nr.loc.	NUMELE	PRENUMELE	STRADA
580		BICLINERU	ELENA	<i>STR.PR.13</i>
581		BICLINERU	NICOLAE	<i>STR.PR.13</i>
582		COSTACHE	V.GHEORGHE	<i>STR.PR.13</i>
588		SMARANDA	ELENA	<i>STR.PR.13</i>
588	A	CALUT	ELENA	<i>STR.PR.13</i>
589		CALDARARU	MARIA	<i>STR.PR.13</i>
590		COSTACHE	CONSTANTIN MOST.	<i>STR.PR.13</i>
591		COSTACHE	CONSTANTIN	<i>STR.PR.13</i>

STRADA PRINCIPALA NR.14

Nr. locuinta	Litera nr.loc.	NUMELE	PRENUMELE	STRADA
554		ILIESCU	MARIA	<i>STR.PR.14</i>
555		COSTACHE	FILOFTEIA	<i>STR.PR.14</i>
557		IONESCU LEONICA MOST.		<i>STR.PR.14</i>
557		BIRCA	CONSTANTIN MOST.	<i>STR.PR.14</i>
558	***	NITU	V CONSTANTIN MOST.	<i>STR.PR.14</i>
558	A	OPREA	NICULAE	<i>STR.PR.14</i>
559		BIRCA	GEORGETA MOST.	<i>STR.PR.14</i>
571		TANASE	VIOREL	<i>STR.PR.14</i>
571		TANASE	CONSTANTIN	<i>STR.PR.14</i>
572		ZOICA	MARIA MOST.	<i>STR.PR.14</i>
573		TUCAR	DANIEL	<i>STR.PR.14</i>
574		TUCAR	GHEORGHE	<i>STR.PR.14</i>
575		GALES	GHEORGHE	<i>STR.PR.14</i>
575	A	GEORGESCU	VASILE	<i>STR.PR.14</i>

STRADA SECUNDARA NR.1A

Nr. locuinta	Litera nr.loc.	NUMELE	PRENUMELE	STRADA
12		ALDEA	FLORICA	<i>STR.SEC.1A</i>
12	B	URLATEANU	P MARIN	<i>STR.SEC.1A</i>

STRADA SECUNDARA NR.1B

Nr. locuinta	Litera nr.loc.	NUMELE	PRENUMELE	STRADA
16		BOZIANU	P GHEORGHE	<i>STR.SEC.1B</i>
17	A	BOZIANU	DANIELUS	<i>STR.SEC.1B</i>
17		BOZIANU CONSTANTIN MOST	prin BOZIANU PAULINA	<i>STR.SEC.1B</i>
18		TAGLA	IONEL	<i>STR.SEC.1B</i>
19		URLATEANU	C PETRE most. prin Urlateanu Emil	<i>STR.SEC.1B</i>
20	***	ONCICA	STANCA	<i>STR.SEC.1B</i>
21	***	STRAT	ECATERINA	<i>STR.SEC.1B</i>
22		OLTEANU	FLORICA	<i>STR.SEC.1B</i>
23		URLATEANU	MIRELA	<i>STR.SEC.1B</i>
24		MANCIU	GHEORGHE	<i>STR.SEC.1B</i>
25		DOGARU	VICTOR	<i>STR.SEC.1B</i>
26		PANDELE	D.CTIN.MOST.	<i>STR.SEC.1B</i>
28		CURELEA	A GHEORGHE MOST	<i>STR.SEC.1B</i>
30	***	BANITA	ELENA	<i>STR.SEC.1B</i>
31		CURELEA	ALEXANDRU	<i>STR.SEC.1B</i>
32		BIRCA	CONSTANTIN	<i>STR.SEC.1B</i>

STRADA SECUNDARA NR.1C

Nr. locuinta	Litera nr.loc.	NUMELE	PRENUMELE	STRADA
35		OLTEANU	CONSTANTIN	<i>STR.SEC.1C</i>
36		NEGOITA	D ILIE MOST.	<i>STR.SEC.1C</i>
38		BOIEROIU	MARIA VADUVA DE VETERAN	<i>STR.SEC.1C</i>
39		ANGHELACHE	NICOLAE	<i>STR.SEC.1C</i>
40	***	LASCU	N.FLORICA MOST.	<i>STR.SEC.1C</i>
41		IONITA GHE	DUMITRU	<i>STR.SEC.1C</i>
42		RADUCANU	CAMELIA	<i>STR.SEC.1C</i>
43		IACOB	NICOLAE	<i>STR.SEC.1C</i>
44		OLTEANU	D PETRE	<i>STR.SEC.1C</i>
45		VISINOIU	MARIA SI VISINOIU VASILE	<i>STR.SEC.1C</i>
46		URLATEANU MARIAN most	reprezentat de URLATEANU NICULINA	<i>STR.SEC.1C</i>

STRADA SECUNDARA NR.2A

Nr. locuinta	Litera nr.loc.	NUMELE	PRENUMELE	STRADA
94		MITREA	I CONSTANTIN	<i>STR.SEC.2A</i>
96		MOLDOVEANU	I ALEXANDRU	<i>STR.SEC.2A</i>
97		MOISE	SIMONA	<i>STR.SEC.2A</i>
98		MATACHE	ST MIHAIU	<i>STR.SEC.2A</i>
99		BICLINERU	PAULINA	<i>STR.SEC.2A</i>
100		MARIN	ST ION MOST.	<i>STR.SEC.2A</i>
101		ANDREI	P STEFAN MOST.(VASILICA)	<i>STR.SEC.2A</i>
102		ANDREI	ELENA	<i>STR.SEC.2A</i>
103		MURARIU	VLAD MIHAITA	<i>STR.SEC.2A</i>
104		OPREA	MARIANA MIRABELA	<i>STR.SEC.2A</i>
105		DRAGHICI	VASILE	<i>STR.SEC.2A</i>
106		CRISTEA	MARIN	<i>STR.SEC.2A</i>

STRADA SECUNDARA NR.2B

Nr. locuinta	Litera nr.loc.	NUMELE	PRENUMELE	STRADA
165		VASILE	MARIUS	<i>STR.SEC.2B</i>
166		BOZIANU	MARILENA	<i>STR.SEC.2B</i>
167		PLOSCARU	AUREL	<i>STR.SEC.2B</i>
168		DUMITRESCU	DUMITRU MOST.	<i>STR.SEC.2B</i>
169		ANGHELACHE	ION	<i>STR.SEC.2B</i>

STRADA SECUNDARA NR.3A

Nr. locuinta	Litera nr.loc.	NUMELE	PRENUMELE	STRADA
189		HURDUIALA	CONSTANTIN TIBERIU	STR.SEC.3A
190		ILIE N	MARIA	STR.SEC.3A
191		MITURCA	CONSTANTIN - VETERAN DE RAZBOI	STR.SEC.3A
192		MATEIU	DUMITRU	STR.SEC.3A
194		UNGUREANU	AURELIAN	STR.SEC.3A
195	***	MATEI	N.DESPINA	STR.SEC.3A
196		MATEI	GH.MARIAN	STR.SEC.3A
202		STAN	VOICA MOST.	STR.SEC.3A
203		ONCICA	ION MOST.ONCICA VIOREL	STR.SEC.3A
204		SPETEANU	STEFAN MOST.SPETEANU ELENA	STR.SEC.3A
205		SAVU	TANASE ALEXANDRU MOST.	STR.SEC.3A
206		SAMOILA	GHEORGHE MOST.	STR.SEC.3A
207		IONITA GHE	DUMITRU	STR.SEC.3A
208		UNGUREANU	SORIN GHEORGHE	STR.SEC.3A
237		BARBU	ANDREI SI	STR.SEC.3A
238		CURELEA	SAFTA	STR.SEC.3A

STRADA SECUNDARA NR.3B

Nr. locuinta	Litera nr.loc.	NUMELE	PRENUMELE	STRADA
49		SABAREAN	GEORGE RAZVAN	STR.SEC.3B
50		BACIU	P ELENA MOST.	STR.SEC.3B
51		POPA	DORIN	STR.SEC.3B
52		POSTOLACHE	IONEL	STR.SEC.3B
53		IONITA	GR STELIAN	STR.SEC.3B
55		GUTOIU	AURELIA	STR.SEC.3B
56		ANDREI	A GHEORGHE	STR.SEC.3B
57		SIRCA	IOAN MOST.	STR.SEC.3B
58		IACOB	LACRAMIOARA	STR.SEC.3B
59		GROSU	GHEORGHE	STR.SEC.3B
60		BANITA	N STELIAN	STR.SEC.3B
61		BANITA	ION	STR.SEC.3B
63		SAMOILA	N.ANDREI MOST.	STR.SEC.3B
64		CURELEA	N VASILE	STR.SEC.3B
66		BANITA	N CONSTANTIN MOST.	STR.SEC.3B
67		ONCICA	ATANASE MOST.	STR.SEC.3B
70		PANDELE	DESPINA	STR.SEC.3B
71		STROIESCU	ION MOST.(STELIANA)	STR.SEC.3B
72	***	TANASE	ELENA	STR.SEC.3B
73		IACOMIRESCU	TEODOR	STR.SEC.3B
74		SAMOILA	SP PETRE MOST.	STR.SEC.3B
226		URLATEANU	PETRICI SI NICOLETA	STR.SEC.3B
227		CATANA	ANA most.	STR.SEC.3B
228		TIMIRASU	CONSTANTIN	STR.SEC.3B
230		COLT	V ION	STR.SEC.3B
231		OLTEANU	NICOLAE	STR.SEC.3B
232		STAN	VASILE	STR.SEC.3B
234		VISINOIU	GEORGETA	STR.SEC.3B
234		VISINOIU CONSTANTIN MOST.		STR.SEC.3B
236		BADEA ARMEANU VIOREL	Badea Florinel Mihail	STR.SEC.3B

243		CURELEA MARGARETA MOST.		<i>STR.SEC.3B</i>
248		AVRAM	DUMITRU	<i>STR.SEC.3B</i>
272		VISINOIU	EMIL	<i>STR.SEC.3B</i>
274		BRANESCU	GHEORGHE SI BRANESCU NICULINA	<i>STR.SEC.3B</i>
275		ANGHELACHE	VASILE MOST.	<i>STR.SEC.3B</i>
276		VISINOIU	M GHEORGHE	<i>STR.SEC.3B</i>
279		URLATEANU	ION MOST.	<i>STR.SEC.3B</i>
281		URLATEANU	ELISABETA	<i>STR.SEC.3B</i>

STRADA SECUNDARA NR.3C

Nr. locuinta	Litera nr.loc.	NUMELE	PRENUMELE	STRADA
260		BICLINERU	GHEORGHE	<i>STR.SEC.3C</i>
260		POLITEANU	ELENA MOST.	<i>STR.SEC.3C</i>
265		PANDELEA	CONSTANTA	<i>STR.SEC.3C</i>
267		OLTEANU	GHE STELIAN	<i>STR.SEC.3C</i>
268		OLTEANU	ELENA MOST.	<i>STR.SEC.3C</i>
269		POLITEANU	BOGDAN	<i>STR.SEC.3C</i>
270		CURELEA	ELISABETA	<i>STR.SEC.3C</i>
271		CATANA	N MARIA	<i>STR.SEC.3C</i>
277		PANDELE	N PETRE	<i>STR.SEC.3C</i>

STRADA SECUNDARA NR.3D

Nr. locuinta	Litera nr.loc.	NUMELE	PRENUMELE	STRADA
288		IACOB	P CONSTANTIN	<i>STR.SEC.3D</i>
288	A	IACOB	FLORICA	<i>STR.SEC.3D</i>
289		BURLAN	ELENA	<i>STR.SEC.3D</i>
290		STOICA	ION MOST.	<i>STR.SEC.3D</i>
290	A	SAMOILA	SP CONSTANTIN	<i>STR.SEC.3D</i>
291		ANGHELACHE	MARIA	<i>STR.SEC.3D</i>
291	A	DOVINCESCU	MARIAN	<i>STR.SEC.3D</i>
291	B	GHINOIU	FLORIAN	<i>STR.SEC.3D</i>
292		VLADAIA	EMILIAN	<i>STR.SEC.3D</i>
293		VASILE	MARIA	<i>STR.SEC.3D</i>
294		VASILE	T ION	<i>STR.SEC.3D</i>
295		VASILE	I VASILE	<i>STR.SEC.3D</i>

STRADA SECUNDARA NR.4A

Nr. locuinta	Litera nr.loc.	NUMELE	PRENUMELE	STRADA
380		OLTEANU	D MARIA	STR.SEC.4A
381	***	OLTEANU	T.CONSTANTIN MOST	STR.SEC.4A
382		MITURCA	DUMITRA MOST.	STR.SEC.4A

STRADA SECUNDARA NR.6A

Nr. locuinta	Litera nr.loc.	NUMELE	PRENUMELE	STRADA
406		CURELEA	ION	STR.SEC.6A
407		DRAJNEANU	DOMNICA MOST.	STR.SEC.6A
407	A	DRAJNEANU	DOMNICA MOST.	STR.SEC.6A
408	***	GROSU	CASIA MOST.	STR.SEC.6A
409		STAN	FLORICA	STR.SEC.6A
410		SERBAN	VIORICA	STR.SEC.6A
421		BIRCA N	ION	STR.SEC.6A
423		RADU	MARIOARA	STR.SEC.6A
423		RADU	ECATERINA	STR.SEC.6A
424		NITU	CONSTANTIN	STR.SEC.6A
425		MOLDOVEANU	GHEORGHE	STR.SEC.6A
427		MIROSLAV	ELENA MIHAELA	STR.SEC.6A
427		MIROSLAV	GHEORGHE	STR.SEC.6A
428		GUTOIU	GEORGE	STR.SEC.6A
429		TOMA	DUMITRU	STR.SEC.6A
430		AVRAM	GHEORGHE	STR.SEC.6A
430	A	ANGHELACHE	ANDREEA GEORGIANA	STR.SEC.6A
431		AVRAM	IOAN	STR.SEC.6A
432		TIGAU	VASILE MOST.	STR.SEC.6A
433		AVRAM	CONSTANTIN	STR.SEC.6A
433	B	AVRAM	AGAFIA	STR.SEC.6A
435		POPA N	GHEORGHE	STR.SEC.6A
436		POPA	ION	STR.SEC.6A
437		MOISE	CAMELIA	STR.SEC.6A
438	***	POPA	A.ION	STR.SEC.6A

STRADA SECUNDARA NR.6B

Nr. locuinta	Litera nr.loc.	NUMELE	PRENUMELE	STRADA
411		ILIESCU	DUMITRA	STR.SEC.6B
415		IACOMIR	MIRCEA	STR.SEC.6B
416		NITU	VASILE	STR.SEC.6B
417		BIRCA	ALEXANDRU PETRE	STR.SEC.6B
418		DOROBANTU	COSTEL	STR.SEC.6B
445		DUMITRESCU	GEORGE	STR.SEC.6B

STRADA SECUNDARA NR.7A

Nr. locuinta	Litera nr.loc.	NUMELE	PRENUMELE	STRADA
756		VASILE	GHE ION MOST.	STR.SEC.7A
758		TOMA	D ION MOST.	STR.SEC.7A
759		DRAGOMIR	MIHALACHE ALEXANDRU MOST.	STR.SEC.7A
760		ALDEA	GHEORGHE	STR.SEC.7A
761		MITURCA	T GHEORGHE MOST.	STR.SEC.7A
762		ACHIM VIORICA	si PINTEAN GABRIEL	STR.SEC.7A
763		APOSTOL	C VASILE	STR.SEC.7A

STRADA SECUNDARA NR.7B

Nr. locuinta	Litera nr.loc.	NUMELE	PRENUMELE	STRADA
730		MINCULESCU	NICOLAE VICTOR	STR.SEC.7B
731		BANITA	ELISABETA	STR.SEC.7B
732		COSTACHE	IOANA	STR.SEC.7B
733		KOVACS	STEFAN	STR.SEC.7B
734		TANASE	ELISABETA MOST.	STR.SEC.7B
735		POPA	FLORIN	STR.SEC.7B
737		BANITA	GHEORGHE MOST.	STR.SEC.7B
738	***	MINDREANU	NICULAIIE	STR.SEC.7B
738	A	MANDREANU	MIHAI	STR.SEC.7B
739		VULPE	MATEI	STR.SEC.7B
740	***	NEAGU	MIRCEA	STR.SEC.7B
741		BABALEANU	LAURENTIU	STR.SEC.7B
742		BABALEANU	ELENA	STR.SEC.7B
742	A	ANCA	NICOLAE	STR.SEC.7B
744		BANITA	MARIUS AUREL	STR.SEC.7B
745		ALEXANDRU	MARIA	STR.SEC.7B
746		ALDEA	STELIANA	STR.SEC.7B
747		ILIE	VIOREL	STR.SEC.7B
748		SMARANDA	CONSTANTIN	STR.SEC.7B
749		IACOMIR	LAURENTIU	STR.SEC.7B
750		RUSU	MARIA	STR.SEC.7B
751		OPREA	VASILICA-VADUVA DE VETERAN	STR.SEC.7B
752		COSTACHE	BOGDAN	STR.SEC.7B
753		BANITA	M FILOFTEIA most.	STR.SEC.7B

STRADA SECUNDARA NR.7C

Nr. locuinta	Litera nr.loc.	NUMELE	PRENUMELE	STRADA
718		POPA	ION MOST.	STR.SEC.7C
719		RADU	CONSTANTIN	STR.SEC.7C
721		BANITA	ION MOST.	STR.SEC.7C
722		LASCU	MARIAN	STR.SEC.7C
723		TIGOI	MARIA	STR.SEC.7C
725		BIRCA	CRISTACHE	STR.SEC.7C

STRADA SECUNDARA NR.8A

Nr. locuinta	Litera nr.loc.	NUMELE	PRENUMELE	STRADA
644		PETRESCU	F NICOLAE	<i>STR.SEC.8A</i>
646		ANGHEL	STEFAN	<i>STR.SEC.8A</i>
648		CALUT	CALINACHE	<i>STR.SEC.8A</i>
649		CONSTANTIN	CONSTANTA	<i>STR.SEC.8A</i>
650		BICLINERU	NECULAI	<i>STR.SEC.8A</i>
651		MANOLACHE	I.GHEORGHE	<i>STR.SEC.8A</i>
652		STAN	P AURICA MOST.	<i>STR.SEC.8A</i>
653		VOICA	C CONSTANTIN	<i>STR.SEC.8A</i>
654		STAN	A GHEORGHE	<i>STR.SEC.8A</i>
655		MUNTEANU	MARIANA	<i>STR.SEC.8A</i>
656		MATEI	C DUMITRU	<i>STR.SEC.8A</i>
657		DRAGOS	NICOLAE MOST.	<i>STR.SEC.8A</i>
662		DOGARU	GHEORGHE	<i>STR.SEC.8A</i>
663		ILIE	N GHEORGHE MOST.	<i>STR.SEC.8A</i>
664		BANITA	GEORGETA	<i>STR.SEC.8A</i>
666		MICU	GEORGIANA	<i>STR.SEC.8A</i>
679		ILIE	MIHAI	<i>STR.SEC.8A</i>
679	H	BANITA P	ION	<i>STR.SEC.8A</i>

STRADA SECUNDARA NR.8B

Nr. locuinta	Litera nr.loc.	NUMELE	PRENUMELE	STRADA
679	G	ILIESCU	CONSTANTIN	<i>STR.SEC.8B</i>

STRADA SECUNDARA NR.10A

Nr. locuinta	Litera nr.loc.	NUMELE	PRENUMELE	STRADA
585		STAN	ELENA MOST.	<i>STR.SEC.10A</i>
586		DOGARU	VASILICA	<i>STR.SEC.10A</i>
587		CALUT	MARIA	<i>STR.SEC.10A</i>
602		SMARANDA	ALECSE MOST.	<i>STR.SEC.10A</i>
603		SMARANDA	ALEXANDRU (TASE)	<i>STR.SEC.10A</i>
605		TACHE T	GRIGORE	<i>STR.SEC.10A</i>
605		MINCULESCU	GHEORGHE	<i>STR.SEC.10A</i>
606	***	DOGARU	CONSTANTIN MOST.	<i>STR.SEC.10A</i>
607		TIRU	VIRGINIA	<i>STR.SEC.10A</i>
607		DOGARU	A ION MOST.	<i>STR.SEC.10A</i>

STRADA SECUNDARA NR.10B

Nr. locuinta	Litera nr.loc.	NUMELE	PRENUMELE	STRADA
560		STOICA N	ION	<i>STR.SEC.10B</i>
561		CALUT	TUDOR	<i>STR.SEC.10B</i>
562		NEGOITA	ION	<i>STR.SEC.10B</i>
562	***	NEGOITA	ELENA	<i>STR.SEC.10B</i>
563		BARBU	TRAIAN	<i>STR.SEC.10B</i>
564		VOLCOVSCHI	STELIANA	<i>STR.SEC.10B</i>
565		MATEI	LUMINITA	<i>STR.SEC.10B</i>
566		FANARU	MIORICA	<i>STR.SEC.10B</i>
567		TACHE	NICOLAE	<i>STR.SEC.10B</i>
568		DRAGOMIR	ALEXANDRINA	<i>STR.SEC.10B</i>
569		DAN	GEORGETA CARMEN	<i>STR.SEC.10B</i>
570		MIROSLAV	CRISTINA	<i>STR.SEC.10B</i>

STRADA VICINALA NR.1A

Nr. locuinta	Litera nr.loc.	NUMELE	PRENUMELE	STRADA
108		MITREA	I VASILE	<i>STR.VICINALA 1A</i>
109		MITREA	ION	<i>STR.VICINALA 1A</i>
110		NEAGU	NICOLAE	<i>STR.VICINALA 1A</i>

STRADA VICINALA NR.2

Nr. locuinta	Litera nr.loc.	NUMELE	PRENUMELE	STRADA
65		SERBAN COSTEL MOST.	PRIN SERBAN LUCICA	<i>STR.VICINALA 2</i>
121		PAVEL	N MARIA	<i>STR.VICINALA 2</i>
123		UNGUREANU	FLORIAN	<i>STR.VICINALA 2</i>
124		MARINESCU	NICOLAE	<i>STR.VICINALA 2</i>
126		TOMA	ZOIA	<i>STR.VICINALA 2</i>
127		TURCU	GHEORGHE	<i>STR.VICINALA 2</i>
129		MATEI	PETRE	<i>STR.VICINALA 2</i>
130		BUCUR	NICOLAE	<i>STR.VICINALA 2</i>
131		BOJINA	ION EUGENIU REPREZENTAT DE BOJ	<i>STR.VICINALA 2</i>

STRADA VICINALA NR.3

Nr. locuinta	Litera nr.loc.	NUMELE	PRENUMELE	STRADA
153		LEPUS	ELENA	<i>STR.VICINALA 3</i>
153	B	DINU	MARIAN	<i>STR.VICINALA 3</i>
153	A	BARBU	ANDREI SI	<i>STR.VICINALA 3</i>
154		BAJENARU	GHEORGHE	<i>STR.VICINALA 3</i>
155		CHIROIU	AUREL	<i>STR.VICINALA 3</i>
156		CURELEA	N SAVEL	<i>STR.VICINALA 3</i>

STRADA VICINALA NR.5

Nr. locuinta	Litera nr.loc.	NUMELE	PRENUMELE	STRADA
85	***	MITURCA	GHEORGHE	<i>STR.VICINALA 5</i>
86		BOZIANU	V GHEORGHE	<i>STR.VICINALA 5</i>
90		SPETEANU	B AURICA MOST	<i>STR.VICINALA 5</i>
91		ONCICA	CONSTANTIN	<i>STR.VICINALA 5</i>

STRADA VICINALA NR.6

Nr. locuinta	Litera nr.loc.	NUMELE	PRENUMELE	STRADA
158		BELDIMAN	AURELIA -	<i>STR. VICINALA 6</i>
159		MANOLACHE	GHEORGHE MOST.	<i>STR. VICINALA 6</i>

STRADA VICINALA NR.9

Nr. locuinta	Litera nr.loc.	NUMELE	PRENUMELE	STRADA
239		BACIU	TUDOR	<i>STR. VICINALA 9</i>
240		STEFANESCU	EDUARD	<i>STR. VICINALA 9</i>
241		BOZIANU	MARIUS	<i>STR. VICINALA 9</i>
242		CURELEA	STELIANA MOST rep.de Curelea Stefan	<i>STR. VICINALA 9</i>

STRADA VICINALA NR.9A

Nr. locuinta	Litera nr.loc.	NUMELE	PRENUMELE	STRADA
244		MINESCU	IONUT CONSTANTIN	<i>STR. VICINALA 9A</i>
245		CRESTEAZA	DANIEL	<i>STR. VICINALA 9A</i>
246		CATANA	FLORIN	<i>STR. VICINALA 9A</i>

STRADA VICINALA NR.9B

Nr. locuinta	Litera nr.loc.	NUMELE	PRENUMELE	STRADA
249		NEGOITA	VALERIU	<i>STR. VICINALA 9B</i>

STRADA VICINALA NR.10

Nr. locuinta	Litera nr.loc.	NUMELE	PRENUMELE	STRADA
250		NEGOITA	FLORICA	STR.VICINALA 10
251		CINCAU	DAN CRISTIAN	STR.VICINALA 10
252		NEGOITA	VASILICA	STR.VICINALA 10
253		MATACHE	AUREL SI SILISTRA	STR.VICINALA 10
254		SANDU	AURELIA	STR.VICINALA 10
255		DAVID	NICOLAE	STR.VICINALA 10
256		MATEESCU	GHEORGHE	STR.VICINALA 10
257		PANDELE	GHEORGHE	STR.VICINALA 10

STRADA VICINALA NR.11

Nr. locuinta	Litera nr.loc.	NUMELE	PRENUMELE	STRADA
262		BELDIMAN	DOREL	STR.VICINALA 11
263		IACOB	ALEXANDRINA MOST.	STR.VICINALA 11
264		SAMOILA	SP CONSTANTIN	STR.VICINALA 11

STRADA VICINALA NR.12

Nr. locuinta	Litera nr.loc.	NUMELE	PRENUMELE	STRADA
296		CURELEA	FLOAREA MOST.	STR.VICINALA 12

STRADA VICINALA NR.13

Nr. locuinta	Litera nr.loc.	NUMELE	PRENUMELE	STRADA
197		ILIE	PETRE	STR.VICINALA 13
199		STAN	STELIANA MOST.STAN MARIAN	STR.VICINALA 13
200		RADULESCU	AURELIA	STR.VICINALA 13
201		STAN	MARGARETA	STR.VICINALA 13

STRADA VICINALA NR.14

Nr. locuinta	Litera nr.loc.	NUMELE	PRENUMELE	STRADA
173	***	TITEICA	GEORGETA	STR.VICINALA 14
174		POPA	GEORGETA	STR.VICINALA 14
175		VISINOIU	VASILE MOST.	STR.VICINALA 14
176		STOICA ALEXANDRU-mostenire	reprezentata de Aldea Victoria	STR.VICINALA 14
177		STOICA	GHEORGHE	STR.VICINALA 14
178		ANDRONESCU	ELENA	STR.VICINALA 14
178		MIHAI	DUMITRU	STR.VICINALA 14
179	***	VASILE	GHEORGHE	STR.VICINALA 14
181		ZAMFIR	VASILE	STR.VICINALA 14

STRADA VICINALA NR.16

Nr. locuinta	Litera nr.loc.	NUMELE	PRENUMELE	STRADA
309		URLATEANU	P CONSTANTIN	<i>STR.VICINALA 16</i>
310		PANAIT	MARIN CECILIA	<i>STR.VICINALA 16</i>

STRADA VICINALA NR.17

Nr. locuinta	Litera nr.loc.	NUMELE	PRENUMELE	STRADA
305		ANGHELACHE	V GHEORGHE	<i>STR.VICINALA 17</i>

STRADA VICINALA NR.18

Nr. locuinta	Litera nr.loc.	NUMELE	PRENUMELE	STRADA
355		UNGUREANU	VASILE	<i>STR.VICINALA 18</i>
357		MOLDOVEANU	STELIAN	<i>STR.VICINALA 18</i>
358		STAN	C MARIEA	<i>STR.VICINALA 18</i>
360		POPESCU	IOAN	<i>STR.VICINALA 18</i>

STRADA VICINALA NR.20

Nr. locuinta	Litera nr.loc.	NUMELE	PRENUMELE	STRADA
370	A	IORDACHE	ALEXANDRINA MOST.	<i>STR.VICINALA 20</i>
370		BOLAN	DANIEL CONSTANTIN	<i>STR.VICINALA 20</i>
371		IOSIF	VASILE	<i>STR.VICINALA 20</i>
374	A	CHIVA	GHE ION	<i>STR.VICINALA 20</i>
374	B	IONITA	CRISTIAN	<i>STR.VICINALA 20</i>
374	C	STOICA	DALISS	<i>STR.VICINALA 20</i>

STRADA VICINALA NR.21

Nr. locuinta	Litera nr.loc.	NUMELE	PRENUMELE	STRADA
412	***	AVRAM	T.VASILE	<i>STR.VICINALA 21</i>
413		MITURCA	SULTANA	<i>STR.VICINALA 21</i>
413	A	BUCUR	CRISTIAN	<i>STR.VICINALA 21</i>
414		PATRASCU	MARIA	<i>STR.VICINALA 21</i>

STRADA VICINALA NR.22

Nr. locuinta	Litera nr.loc.	NUMELE	PRENUMELE	STRADA
469		BOZIANU	IOAN	<i>STR.VICINALA 22</i>
470		OPRESCU	MIRCEA	<i>STR.VICINALA 22</i>
472		VULPE	ROMUL MOST.	<i>STR.VICINALA 22</i>

STRADA VICINALA NR.22A

Nr. locuinta	Litera nr.loc.	NUMELE	PRENUMELE	STRADA
453		MINCULESCU	NICOLAE	STR.VICINALA 22A
454		MINCULESCU	ANETA	STR.VICINALA 22A
455		MINCULESCU M	ION	STR.VICINALA 22A

STRADA VICINALA NR.22B

Nr. locuinta	Litera nr.loc.	NUMELE	PRENUMELE	STRADA
743		RADU	LUCICA	STR.VICINALA 22B

STRADA VICINALA NR.23

Nr. locuinta	Litera nr.loc.	NUMELE	PRENUMELE	STRADA
419		DRAGOMIR	MARIA	STR.VICINALA 23
422		CATELUS	ION	STR.VICINALA 23

STRADA VICINALA NR.25

Nr. locuinta	Litera nr.loc.	NUMELE	PRENUMELE	STRADA
420		AVRAM	FILOFTEIA-VADUVA DE VETERAN	STR.VICINALA 25

STRADA VICINALA NR.30

Nr. locuinta	Litera nr.loc.	NUMELE	PRENUMELE	STRADA
658		APOSTOL	GHE MARES MOST.	STR.VICINALA 30
659		BANITA	C FILOFTEIA MOST.	STR.VICINALA 30
661		DOGARU	DUMITRU MITEL	STR.VICINALA 30

STRADA VICINALA NR.32

Nr. locuinta	Litera nr.loc.	NUMELE	PRENUMELE	STRADA
494	A	COSTACHE	CONSTANTIN GABRIEL	STR.VICINALA 32
495		TUDOR	GEORGETA	STR.VICINALA 32
498		STAN	N DUMITRU MOST	STR.VICINALA 32

STRADA VICINALA NR.33

Nr. locuinta	Litera nr.loc.	NUMELE	PRENUMELE	STRADA
508		VLADOIU	VASILICA	STR.VICINALA 33
509		STAN	SP FLOAREA	STR.VICINALA 33

STRADA VICINALA NR.37

Nr. locuinta	Litera nr.loc.	NUMELE	PRENUMELE	STRADA
618		PETRE	DUMITRA	STR.VICINALA 37
619		SMARANDA	SIMION	STR.VICINALA 37

STRADA VICINALA NR.39

Nr. locuinta	Litera nr.loc.	NUMELE	PRENUMELE	STRADA
599		MANOLACHE	V DUMITRU MOST.	STR.VICINALA 39
600		MANOLACHE	VALERIU	STR.VICINALA 39
601		OPRESCU	NICULINA MOST.	STR.VICINALA 39

STRADA VICINALA NR.41

Nr. locuinta	Litera nr.loc.	NUMELE	PRENUMELE	STRADA
530		PREDA	MARIUS CORNEL	STR.VICINALA 41

STRADA VICINALA NR.42

Nr. locuinta	Litera nr.loc.	NUMELE	PRENUMELE	STRADA
522		OPREA	M.NICOLAE	STR.VICINALA 42
523		OPREA	NICOLAE	STR.VICINALA 42
524		IONESCU	MARIA	STR.VICINALA 42
525		NEAGU	SOFIA	STR.VICINALA 42
525		NIFU	CONSTANTIN MOST.	STR.VICINALA 42

STRADA VICINALA NR.43

Nr. locuinta	Litera nr.loc.	NUMELE	PRENUMELE	STRADA
536	A	DEACONESCU	VARTIADE	STR.VICINALA 43
538		BICLINERU	CONSTANTIN	STR.VICINALA 43
538		FAINITA	MARIA	STR.VICINALA 43
539		DRAGOMIR	CONSTANTIN	STR.VICINALA 43
540		SAVU	STELA	STR.VICINALA 43
541		MANOLACHE	PETRE	STR.VICINALA 43
542		BICLINERU	NICOLAE MOST.	STR.VICINALA 43
543		TUDOR	STEFAN DANIEL	STR.VICINALA 43
543	***	BICLINERU	DUMITRU MOST.	STR.VICINALA 43
545		BANITA FLORICA	si COTICI MARIANA	STR.VICINALA 43

STRADA VICINALA NR.46 SUBDEAL

Nr. locuinta	Litera nr.loc.	NUMELE	PRENUMELE	STRADA
775		URLATEANU	GR PETRE MOST	<i>STR.VICINALA 46</i>
776		ANDREI	MARIA MOST.	<i>STR.VICINALA 46</i>
779		MATEI	TOMA	<i>STR.VICINALA 46</i>
779		ALDEA	D GHEORGHE	<i>STR.VICINALA 46</i>
780		ALDEA	D GHEORGHE	<i>STR.VICINALA 46</i>
781		MATEI	C AURELIA	<i>STR.VICINALA 46</i>
782 ***		MATEI	C.MARIN	<i>STR.VICINALA 46</i>
784		ILIE	ANDREI GHEORGHE	<i>STR.VICINALA 46</i>
789		CODIN	VIOREL (MITURCA GEORGETA)	<i>STR.VICINALA 46</i>
790		MITURCA	D RADU MOST.	<i>STR.VICINALA 46</i>
791		NICA	SMARANDA MOST.	<i>STR.VICINALA 46</i>
792		DRAGHICI	PAUNA MOST.	<i>STR.VICINALA 46</i>
793		MITURCA	ALEXANDRINA MOST.	<i>STR.VICINALA 46</i>
794		ILIE	ANDREI AURICA	<i>STR.VICINALA 46</i>
795		SAVU	SULTANA MOST.	<i>STR.VICINALA 46</i>
796		GROSU	GHEORGHE	<i>STR.VICINALA 46</i>

STRADA VICINALA NR.46A SUBDEAL

Nr. locuinta	Litera nr.loc.	NUMELE	PRENUMELE	STRADA
802		OLTEANU	S ION	<i>STR.VICINALA 46A</i>

STRADA VICINALA NR.46B SUBDEAL

Nr. locuinta	Litera nr.loc.	NUMELE	PRENUMELE	STRADA
800		MITURCA	PAUNA	<i>STR.VICINALA 46B</i>
801		CIURARU	VASILE LAURENTIU	<i>STR.VICINALA 46B</i>

STRADA VICINALA NR.46C SUBDEAL

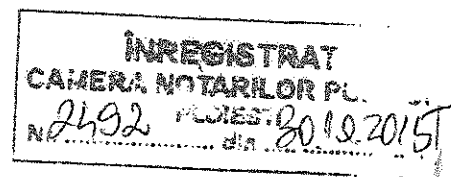


Nr. locuinta	Litera nr.loc.	NUMELE	PRENUMELE	STRADA
797		MITURCA	GH PETRE MOST.	<i>STR.VICINALA 46C</i>
798		MITURCA	VIORICA	<i>STR.VICINALA 46C</i>
799		MITURCA	DANIELA	<i>STR.VICINALA 46C</i>
803		GROSU	T ION(GROSU VALERICA)	<i>STR.VICINALA 46C</i>

STRADA VICINALA NR.46D SUBDEAL

Nr. locuinta	Litera nr.loc.	NUMELE	PRENUMELE	STRADA
785		MITURCA	DUMITRA MOST.	<i>STR.VICINALA 46D</i>
788		MITURCA	C FILOFTEIA	<i>STR.VICINALA 46D</i>

STRADA VICINALA NR.47 BOZIENI

Nr. locuinta	Litera nr.loc.	NUMELE	PRENUMELE	STRADA
805		CATANA	P GHEORGHE	<i>STR.VICINALA 47</i>
810		BORNEA PARASCHIVA	MUGA ION	<i>STR.VICINALA 47</i>
812		SERBAN	ECATERINA	<i>STR.VICINALA 47</i>



ROMÂNIA
JUDEȚUL PRAHOVA
COMUNA FLORESTI
PRIMARIA

Comuna Floresti nr. 604, tel. 0244/369.502, fax 0244/362.161, e-mail: floresti_primaria@yahoo.com

Nr. 14179/27.10.2015

CATRE,
CAMERA NOTARILOR PUBLICI PLOIESTI
STR. ANTON PANN, NR. 3

Urmare adresei Institutiei Prefectului – Judetul Prahova nr. 15814/15.10.2015 si inregistrata la Primaria Floresti sub nr. 14179/19.10.2015, alaturat va inaintam delimitarea satelor din comuna Floresti pe numere de casa si anume:

- Satul Floresti : de la nr. 1 la nr. 665;
- Satul Cap Rosu : de la nr. 1 la nr. 84A;
- Satul Calinesti : de la nr. 1 la nr. 59
de la nr. 529 la nr. 589;
- Satul Catina : de la nr. 60 la nr. 224;
de la nr. 402 la nr. 528;
- Satul Novacesti : de la nr. 225 la nr. 401.


PRIMAR,
EUGEN EDUARD DAVID



Intocmit , Redactat	Nume , Prenume	Functia	Semnatura
	Simescu Ana Maria	Inspector	



INREGISTRAT
CAMERA NOTARILOR PUBLICI
PLOIESTI
Nr. 209 PLOIESTI 26.01.2016



R O M A N I A
JUDETUL PRAHOVA
PRIMARIA COMUNEI FULGA

Cod 107 261 ,FULGA sat Fulga de jos telefon/fax 0244449000 email fulga@ciph.ro

Dosar nr. 1317

NR 45/26.01.2016


CATRE,
CAMERA NOTARILOR PUBLICI PLOIESTI

Urmarea adresei dumneavoastra nr209/22.01.2016, prin care ne solicitati sa va transmitem Nomenclatura stradala si zonarea localitatii va facem cunoscut urmatoarele :


1. La nivelul localitatii noastre nu exista nomenclator stradal.
2. Localitatea noastra este incadrata in zona A, rangul IV

Secretar,

Bucur Teodor Gabriel



ROMANIA
JUDETUL PRAHOVA
COMUNA GHERGHITA
PRIMARIA
NR.4708 / 21.10.2015



CATRE
CAMERA NOTARILOR PUBLICI PLOIESTI
STR. ANTON PANN, NR. 3, PLOIESTI

Ca urmare a adresei dumneavoastra nr. 2492 din 09.10.2015 inregistrata la
Institutiya Prefectului judetului Prahova in data de 13.10.2015, va aducem la cunostinta ca zonarea
in intravilan si extravilan a comunei Gherghita este urmatoarea:

- zona A
- rang IV

Mentionam ca nu avem nomenclator stradal.




REFERENT,
RUSEN DANIELA

Rusen

	ROMÂNIA JUDEȚUL PRAHOVA PRIMĂRIA COMUNEI GORGOTA Tel./fax: 0244-474041 ; 0244-474511 e-mail : primar@gorgota.ro site: www.gorgota.ro	
---	--	---

Nr. 28 / 05.01.2016



CATRE:

CAMERA NOTARILOR PUBLICI PLOIESTI

Ploiesti, str. Anton Pann nr.3, CP 100023, jud. Prahova

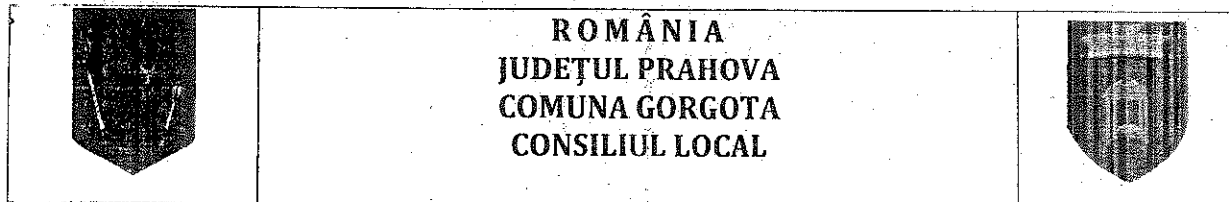
Urmare adresei CJ Prahova nr. 24298 /18.12.2015, Dosar XIII B19, inregistrata la noi sub nr. 7074 /29.12.2015, prin care se solicita transmiterea zonarii localitatii Gorgota, intravilan si extravilan si nomenclatorul stradal a localitatii, in vederea elaborarii studiului de piata imobiliara pentru anul 2016, anexam alaturat hotararea consiliului local nr. 57/18.12.2015 de aprobare a incadrarii terenurilor pe zone si categorii de folosinta din intravilanul si extravilanul comunei, cu specificatia ca la nivelul unitatii administrative teritoriale Gorgota nu exista aprobat nomenclatorul stradal.

**PRIMAR,
DUMITRU IONUT NICOLAE**



**SECRETAR,
DANIILA ANCA**

Intocmit,
Ristea Filimon



HOTĂRÂRE

privind încadrarea terenurilor pe zone și categorii de folosință, în intravilan și extravilan la nivelul comunei Gorgota, județul Prahova

Avand in vedere:

- Referatul de aprobare nr. 6813/10.12.2015 privind încadrarea terenurilor pe zone și categorii de folosință, în intravilan și extravilan la nivelul comunei Gorgota, județul Prahova, prezentat de d-l Ionut-Nicolae Dumitru, primarul comunei Gorgota, județul Prahova.
- Raportul de specialitate nr. 6812/10.12.2015 întocmit de Compartimentele de resort din cadrul aparatului de specialitate al primarului comunei Gorgota.
- Avizul de legalitate al secretarului comunei, precum și avizele comisiilor de specialitate ale Consiliului Local Gorgota;

În temeiul prevederilor art. 247 din Codul fiscal, cu modificările și completările ulterioare, aprobat prin Legea nr.571/2003, ale Hotărârii de Guvern nr. 44/2004 pentru aprobarea Normelor metodologice de aplicarea Legii nr. 571/2003 privind Codul fiscal, cu modificările și completările ulterioare, ale Legii nr. 351/2001 privind aprobarea Planului de amenajare a teritoriului național – Secțiunea a IV-a - Rețeaua de localități, cu modificările ulterioare;

În temeiul art. 36, alin. (2), lit. c, ale alin. (5), lit. c, art. 45 alin. (1), art. 115 alin. (1) lit. b) din Legea 215/2001 a Administrației Publice Locale, republicată, cu modificările și completările ulterioare;

Consiliul Local al comunei Gorgota, județul Prahova adoptă prezenta:

HOTĂRÂRE

Art.1. Se aproba încadrarea terenurilor pe zone și categorii de folosință, în intravilan și extravilan la nivelul comunei Gorgota, județul Prahova, conform **anexei** care face parte integrantă din prezenta hotărâre.

Art.2. Pentru determinarea impozitului și a taxei pe clădiri, precum și a impozitului și a taxei pe teren, pentru anul fiscal 2016, conform H.C.L. nr. 51/09.11.2015, se va aplica delimitarea zonelor conform prezentei hotărâri.

Art.3. Prevederile prezentei hotărâri vor fi duse la îndeplinire de personalul din cadrul Compartimentului Financiar-contabil din cadrul aparatului de specialitate al comunei Gorgota.

Art.4. Prezenta hotărâre va fi comunicată prin grija secretarului comunei Gorgota Instituției Prefectului Județului Prahova și persoanelor interesate.

PREȘEDINTE DE ȘEDINȚĂ

Ion Ștefan



Gorgota, 18.12.2015
Nr. 57
Red/Dact A.D./ 4 ex.

Nr. consilieri în funcție*
Nr. consilieri prezenți
Nr. voturi pentru
Nr. voturi contra
Nr. ahtineri

17
12
12
0
0

Contrasemnează pentru legalitate,
SECRETAR COMUNA
Anca Dănilă

ANEXA

**la Hotararea Consiliului Local Gorgota nr. 57/18.12.2015
privind încadrarea terenurilor pe zone și categorii de folosință, în intravilan și
extravilan la nivelul comunei Gorgota, județul Prahova**

I. INTRAVILAN

ZONA A -

sat Potigrafu DN 1

De la nr. 1 - 44,

T 42- A 409-Partial in intravilan pe o adancime de 100 ml ;

T 43 - A 432 - intravilan

De la nr. 45-91; de la nr.282-287; de la nr. 345- 354,

T 46- A 473 - Partial intravilan pe o adancime de 90 ml;

T 11- A 202 - Intravilan;

T 11 -A 205 - Intravilan.

de la nr. 355- 375

ZONA B -

- sat Potigrafu Dj 100B

-de la nr. 91 A -175 A; de la nr.176-185 A; de la nr.185 B -191; de la nr. 192-281

- Sat Gorgota DJ 101 E

- de la nr.1 -27; de la nr.38-70; de la nr. 205-223; de la nr. 230- 247; de la nr. 248-273;

- de la nr. 291-353; de la nr.365-376.

-Sat Poienarii Apostoli

-de la nr. 1-87 - DJ 101 E ;

-de la nr. 88-119; de la nr. 120-123; de la nr.249-271 - DJ 130 A

-de la nr. 272 -323, de la nr. 324-344, de la nr. 345 -378, | DJ 101 E

-de la nr. 379 -387, de la nr. 402-482 | DJ 101 E

- Sat Crivina DJ 130 A

-de la nr. 1-8; de la nr .69-98; de la nr .108-117, de la nr .129-149;

-de la nr. 150 -174, de la nr. 272-299, de la nr. 346-347; de la nr. 368 -374


ZONA C - cuprinde proprietatile care au accesul asigurat din oricare drum de interes local indiferent de satul apartinator al comunei Gorgota;

La proprietatile situate la intersectia a doua drumuri , aflate in zone diferite, proprietatea va fi inclusa in zona corespunzatoare drumului de rang superior.


In cazul in care mai sunt proprietati la nivel drumului national DN1, sau al drumurilor judetene, care nu au alocate numere postale, ele avand accesul asigurat din unul din drumurile dupa care s-a facut zonarea, acestea vor fi automat incluse in zonele corespunzatoare fiecarui drum in parte.

II. EXTRAVILAN

Toate terenurile situate in extravilanul Unitatii Administrativ Teritoriale Gorgota vor fi încadrate in zona A.




ROMANIA
JUDETUL PRAHOVA
COMUNA GORNET CRICOV
PRIMARIA
Nr.3258 din 29.12.2015.



Catre, Camera Notarilor Publici Ploiesti

Urmare adresei Institutiei Prefectului Prahova nr.15814/2015, va comunicam ca la nivelul comunei Gornet Cricov nu exista aprobat Nomenclatorul Stradal, incadrarea terenurilor in rangul de ierarhizare astfel : satul Gornet Cricov - rangul IV, iar restul satelor - Tarculesti, Coserele, Priseaca, Valea Seaca si Dobrota - rangul V, incadrarea pe zone in intravilan si extravilan :


- a) In intravilan - zona A terenurile cu acces direct la drumul judetean;
zona B celelalte terenuri din intravilan.
- b) In extravilan - zona A toate terenurile din extravilan.




Secretar,
Zaharia/Aurica



Intocmit,
Miclescu Octavian



ROMÂNIA
JUDEȚUL PRAHOVA,
COMUNA GORNET
Str. Principală, nr. 77, Cod Fiscal 2845320
Cod Poștal 107285
Tel./Fax: 0244 419251
e-mail : primariagornet@yahoo.com



Nr. înreg. 3737/07.12.2015

Către,
CAMERA NOTARILOR PUBLICI PLOIEȘTI
Municipiul Ploiești, str. Anton Pann, nr. 3
Județul Prahova

Prin prezenta, vă comunicăm că în conformitate cu prevederile Hotărârii Consiliului Local Gornet nr. 51/26.11.2015 privind stabilirea impozitelor și taxelor locale pentru anul 2016, în comuna Gornet respectiv satele Gornet, Cuib, Nucet și Bogdănești, terenurile aflate în intravilanul și extravilanul comunei sunt toate incluse în zona A.

Întocmit 2 ex.,
Insp Dumitrescu Ionel

PRIMAR,
NEGOIȚESCU NICOLAE

SECRETAR,
ȘTEFAN LUCIAN






STR.PRINCIPALA
NR.420

e-mail:primaria_guravadului@yahoo.com
Telefon/Fax: 0244-251.005

Nr. de înregistrare
4271 din 31.12.2015



C A T R E,
CAMERA NOTARILOR PUBLICI
Ploiești, str. Anton Pann, nr.3

Urmare adresei nr. 15814/2015 a Prefecturii Județului Prahova;
Alăturat vă înaintăm Hotărârea de Guvern nr. 405/2009 (anexa nr. 4)
privind inventarul domeniului public (Nomenclatorul stradal al comunei).

Primar,
Lungu Constantin



Secretar,
Iorga Adriana

HOTARARE GUVERN 405/2009 (fragment)

HOTARARE GUVERN 405/2009	<i>Vigoare</i>
Emitent: Guvern Domenii: Administrare judete municipii orase comune	M.O. 351/2009
Hotarare pentru modificarea si completarea unor anexe la Hotararea Guvernului nr. 1.359/2001 privind atestarea domeniului public al judetului Prahova, precum si al municipiilor, oraselor si comunelor din judetul Prahova	

M.Of.Nr. 351 din 26 mai 2009

HOTARARE NR. 405

pentru modificarea si completarea unor anexe la Hotararea Guvernului nr. 1.359/2001 privind atestarea domeniului public al judetului Prahova, precum si al municipiilor, oraselor si comunelor din judetul Prahova

In temeiul art. 108 din Constitutia Romaniei, republicata, si al art. 21 alin. (3) din Legea nr. 213/1998 privind proprietatea publica si regimul juridic al acesteia, cu modificarile si completarile ulterioare,

Guvernul Romaniei adopta prezenta hotarare.

Art.I. - Hotararea Guvernului nr. 1.359/2001 privind atestarea domeniului public al judetului Prahova, precum si al municipiilor, oraselor si comunelor din judetul Prahova, publicata in Monitorul Oficial al Romaniei, Partea I, nr. 128 si 128 bis din 18 februarie 2002, cu modificarile si completarile ulterioare, se modifica si se completeaza dupa cum urmeaza:

1. La anexa nr. 22 „Inventarul bunurilor care apartin domeniului public al comunei Baba Ana”, sectiunea I „Bunuri imobile”, dupa pozitia nr. 70 se introduc doua noi pozitii, pozitiile nr. 71 si 72, prevazute in anexa nr. 1.
2. Anexa nr. 25 „Inventarul bunurilor care apartin domeniului public al comunei Banesti” se modifica si se inlocuieste cu anexa nr. 2.
3. La anexa nr. 55 „Inventarul bunurilor care apartin domeniului public al comunei Gornet”, sectiunea I „Bunuri imobile”, dupa pozitia nr. 30 se introduc doua noi pozitii, pozitiile nr. 31 si 32, prevazute in anexa nr. 3.
4. La anexa nr. 57 „Inventarul bunurilor care apartin domeniului public al comunei Gura Vadului”:
 - a) la sectiunea I „Bunuri imobile” se abroga pozitiile nr. 1-4;
 - b) la sectiunea I „Bunuri imobile”, dupa pozitia nr. 70 se introduc o suta sase noi pozitii, pozitiile nr. 71-176, prevazute in anexa nr. 4.
5. La anexa nr. 68 „Inventarul bunurilor care apartin domeniului public al comunei Pacureti”:
 - a) la sectiunea I „Bunuri imobile” se abroga pozitia nr. 23, iar la sectiunea II „Bunuri mobile” se abroga pozitiile nr. 1-12;
 - b) la sectiunea I „Bunuri imobile” se modifica pozitia nr. 22, coloana 2 va avea urmatorul cuprins: „Magazie remiza PSI; WC 2 cabine”, coloana 3 va avea urmatorul cuprins: „Suprafata - 77 mp; Suprafata - 5 mp; din zid, invelis tabla”, coloana 4 va avea urmatorul cuprins: „1999; 1962” si coloana 5 va avea urmatorul cuprins: „6000; 900”;
 - c) la sectiunea I „Bunuri imobile”, dupa pozitia nr. 32 se introduc doua noi pozitii, pozitiile nr. 33 si 34, prevazute in anexa nr. 5.
6. La anexa nr. 73 „Inventarul bunurilor care apartin domeniului public al

comunei Poiana Campina":

a) la sectiunea I „Bunuri imobile” se abroga pozitiile nr. 177 si 178;

b) la sectiunea I „Bunuri imobile” se modifica urmatoarele pozitii:

- la pozitia nr. 1, coloana 1 va avea urmatorul cuprins: „1.3.7.1”, coloana 3 va avea urmatorul cuprins: „Drum pietruit, comuna Poiana Campina, sat Bobolia - intre DJ 101P si raul Prahova (biserica - pod CFR), lungime 1200 m si latime 6 m-10,5 m”, coloana 4 va avea urmatorul cuprins: „1985” si coloana 5 va avea urmatorul cuprins: „48.500 lei”;

- la pozitia nr. 2, coloana 1 va avea urmatorul cuprins: „1.3.7.1”, coloana 2 va avea urmatorul cuprins: „Drum comunal DC 117 sat Poiana Campina, comuna Poiana Campina”, coloana 3 va avea urmatorul cuprins: „Drum pietruit comuna Poiana Campina, sat Poiana Campina - intre DJ 101P si hotar sat Draganeasa, lungime 3800 m si latime 5 m-10 m”, coloana 4 va avea urmatorul cuprins: „1985” si coloana 5 va avea urmatorul cuprins: „103300 lei”;

- la pozitia nr. 6, coloana 1 va avea urmatorul cuprins: „1.3.7.1”, coloana 2 va avea urmatorul cuprins: „Drum Garii, sat Poiana Campina, comuna Poiana Campina”, coloana 3 va avea urmatorul cuprins: „Drum pietruit, comuna Poiana Campina, sat Poiana Campina - intre Zona CFR - nr. 16- nr. 35, lungime 280 m si latime 7,3 m”, coloana 4 va avea urmatorul cuprins: „1985” si coloana 5 va avea urmatorul cuprins: „17.800 lei”;

- la pozitia nr. 15, coloana 1 va avea urmatorul cuprins: „1.3.7.1”, coloana 2 va avea urmatorul cuprins: „Drum Garii, sat Poiana Campina, comuna Poiana Campina”, coloana 3 va avea urmatorul cuprins: „Drum pietruit, comuna Poiana Campina, sat Poiana Campina - intre Zona CFR, nr. 107-130, lungime 250 m si latime 7,7 m”, coloana 4 va avea urmatorul cuprins: „1985” si coloana 5 va avea urmatorul cuprins: „17200 lei”;

- la pozitia nr. 18, coloana 1 va avea urmatorul cuprins: „1.3.7.1”, coloana 2 va avea urmatorul cuprins: „Drum Garii, sat Poiana Campina, comuna Poiana Campina”, coloana 3 va avea urmatorul cuprins: „Drum pietruit, comuna Poiana Campina, sat Poiana Campina - intre Zona CFR, nr. 133-157, lungime 240 m si latime 7,4 m”, coloana 4 va avea urmatorul cuprins: „1985” si coloana 5 va avea urmatorul cuprins: „18400 lei”;

- la pozitia nr. 22, coloana 1 va avea urmatorul cuprins: „1.3.7.1”, coloana 2 va avea urmatorul cuprins: „Drum Ragman, sat Poiana Campina, comuna Poiana Campina”, coloana 3 va avea urmatorul cuprins: „Drum pietruit, comuna Poiana Campina, sat Poiana Campina - intre DJ 101P, nr. 250-316 - Valcel Bragarea, lungime 1277 m si latime 7,7 m”, coloana 4 va avea urmatorul cuprins: „1985” si coloana 5 va avea urmatorul cuprins: „55000 lei”;

- la pozitia nr. 23, coloana 1 va avea urmatorul cuprins: „1.3.7.1”, coloana 2 va avea urmatorul cuprins: „Drum Rezervoare, sat Poiana Campina, comuna Poiana Campina”, coloana 3 va avea urmatorul cuprins: „Drum pietruit, comuna Poiana Campina, sat Poiana Campina - intre DJ 101P Sectia L5 - nr. 267, lungime 360 m si latime 5,8-12 m”, coloana 4 va avea urmatorul cuprins: „1985” si coloana 5 va avea urmatorul cuprins: „28300 lei”;

- la pozitia nr. 37, coloana 1 va avea urmatorul cuprins: „1.3.7.1”, coloana 2 va avea urmatorul cuprins: „Drum Tulburii, sat Poiana Campina, comuna Poiana Campina”, coloana 3 va avea urmatorul cuprins: „Drum pietruit, comuna Poiana Campina, sat Poiana Campina - de la nr. 665 (blocuri) - la nr. 704, de la nr. 840 la nr. 853 (DC 117), lungime 840 m si latime 7,7-12,5 m”, coloana 4 va avea urmatorul cuprins: „1985” si coloana 5 va avea urmatorul cuprins: „132400 lei”;

- la pozitia nr. 41, coloana 1 va avea urmatorul cuprins: „1.3.7.1”, coloana 2 va avea urmatorul cuprins: „Drum Magurii, sat Poiana Campina, comuna Poiana Campina”, coloana 3 va avea urmatorul cuprins: „Drum pietruit, comuna Poiana Campina, sat Poiana Campina, nr. 704 - islaz - catun Magura, lungime 2430 m si latime 6-11,9 m”, coloana 4 va avea urmatorul cuprins: „1985” si coloana 5 va avea urmatorul cuprins: „118000 lei”;

- la pozitia nr. 42, coloana 1 va avea urmatorul cuprins: „1.3.7.1”, coloana 2 va avea urmatorul cuprins: „Fundatura cu acces din Drumul Magurii, sat Poiana Campina, comuna Poiana Campina”, coloana 3 va avea urmatorul cuprins: „Pietruita, amplasament in parcela 1549, tarla 30, sat Poiana Campina, comuna Poiana Campina, lungime 33 m si latime 4-6 m”, coloana 4 va avea urmatorul cuprins: „1985” si

coloana 5 va avea urmatorul cuprins: „2180 lei”;

- la pozitia nr. 55, coloana 1 va avea urmatorul cuprins: „1.3.7.1”, coloana 2 va avea urmatorul cuprins: „Drum Podul Lupii, sat Pietrisu, comuna Poiana Campina”, coloana 3 va avea urmatorul cuprins: „Drum pietruit, sat Pietrisu, comuna Poiana Campina - intre DJ 101P si DC 117, lungime 1000 m si latime 4,6-7 m”, coloana 4 va avea urmatorul cuprins: „1985” si coloana 5 va avea urmatorul cuprins: „42100 lei”;

- la pozitia nr. 63, coloana 1 va avea urmatorul cuprins: „1.3.7.1”, coloana 2 va avea urmatorul cuprins: „Drum Podului, sat Bobolia, comuna Poiana Campina”, coloana 3 va avea urmatorul cuprins: „Drum pietruit, sat Bobolia, comuna Poiana Campina, DJ 101P, nr. 45-84, lungime 1370 m si latime 6,6-11 m”, coloana 4 va avea urmatorul cuprins: „1985” si coloana 5 va avea urmatorul cuprins: „76400 lei”;

- la pozitia nr. 67, coloana 1 va avea urmatorul cuprins: „1.3.7.1”, coloana 2 va avea urmatorul cuprins: „Drum Pe Vale, sat Bobolia, comuna Poiana Campina”, coloana 3 va avea urmatorul cuprins: „Drum pietruit, sat Bobolia, comuna Poiana Campina, nr. 125-135, nr. 142- 144, lungime 400 m si latime 6,1 -9,2 m”, coloana 4 va avea urmatorul cuprins: „1985” si coloana 5 va avea urmatorul cuprins: „27300 lei”;

- la pozitia nr. 147, coloana 1 va avea urmatorul cuprins: „1.6.2”, coloana 3 va avea urmatorul cuprins: „Comuna Poiana Campina, sat Bobolia nr. 264, Suprafata construita - 293 mp, compusa din: sala spectacole, bucatarie, grup sanitar, hol, debara, magazie (pereti caramida, fundatie beton, invelitoare tabla); utilitati: energie electrica, apa, gaze naturale”, coloana 5 va avea urmatorul cuprins: „165000 lei” si coloana 6 va avea urmatorul cuprins: „domeniul public al comunei Poiana Campina, conform Hotararii Guvernului nr. 1.359/2001”;

- la pozitia nr. 148, coloana 1 va avea urmatorul cuprins: „4.1.1”, coloana 3 va avea urmatorul cuprins: „Comuna Poiana Campina, sat Bobolia nr. 264, Suprafata - 1212 mp, din care Suprafata ocupata de constructii - 405 mp, Suprafata libera - 807 mp; vecinatati: N, S, E - proprietate Stanescu Decebal, V - DJ 101P si coloana 5 va avea urmatorul cuprins: „138000 lei”;

- la pozitia nr. 176, coloana 1 va avea urmatorul cuprins: „1.6.2”, coloana 3 va avea urmatorul cuprins: „Comuna Poiana Campina, sat Bobolia nr. 264, Suprafata construita - 68,40 mp, compusa din: sala gradinita, grup sanitar, hol (pereti caramida, fundatie beton, invelitoare tabla); utilitati: energie electrica, apa, gaze naturale” si coloana 5 va avea urmatorul cuprins: „50900 lei”;

c) la sectiunea I „Bunuri imobile”, dupa pozitia nr. 181 se introduc douazeci si cinci de noi pozitii, pozitiiile nr. 182-206, prevazute in anexa nr. 6.7. La anexa nr. 98 „Inventarul bunurilor care apartin domeniului public al comunei Valea Calugareasca”, sectiunea I „Bunuri imobile”, la capitolul „Scoli”, dupa pozitia nr. 25 se introduce o noua pozitie, pozitia nr. 26, iar la sectiunea I „Bunuri imobile”, dupa capitolul „Alte terenuri” se introduce un nou capitol, capitolul „Cladiri”, prevazut in anexa nr. 7.

Art.II. - Anexele nr. 1-7 fac parte integranta din prezenta hotarare.

PRIM-MINISTRU
EMIL BOC

Contrasemneaza:

HOTARARE GUVERN 405/2009 (fragment)

ANEXA Nr. 4

Completari la inventarul bunurilor care apartin
domeniului public al comunei Gura Vadului

Sectiunea 1
Bunuri imobile

Nr. crt.	Codul de clasificare	Denumirea bunului	Elemente de identificare	Anul dobandirii sau, dupa caz, al dării in folosinta	Valoarea de inventar -lei-	Situatia juridica actuala
0	1	2	3	4	5	6
71	1.3.7	Strada Soarelui Satul Gura Vadului	D.s.1259 250 m.l. pietruita Pantilie Gh. Constantin - Oprea Mihai	1986	345	Domeniul public al comunei Gura Vadului, conform HCL nr. 17/2008
72	1.3.7	Strada Zorilor Satul Gura Vadului	D.s.1146 370 m.l. pietruita Dragu Stefan - Sora Ion	1986	555	Domeniul public al comunei Gura Vadului, conform HCL nr. 17/2008
73	1.3.7	Strada Tohani Satul Gura Vadului	D.J.102 D 1088 m.l. asfaltata Iorga Anica-Md. Potec Aurelian	-	-	Domeniul public al comunei Gura Vadului, conform HCL nr. 17/2008
74	1.3.7	Strada Calugareni Satul Gura Vadului	D.J.102 M 327,74 m.l. asfaltata Moara Gura Vadului-Juganaru Moise Satul Gura Vadului	-	-	Domeniul public al comunei Gura Vadului, conform HCL nr. 17/2008

0	1	2	3	4	5	6
75	1.3.7	Strada Stadionului Satul Gura Vadului	D.s. 1136/1 771 m.l. pietruita S.C.Semard-Stadion	1986	1.156,5	Domeniul public al comunei Gura Vadului, conform HCL nr. 17/2008
76	1.3.7	Strada Principala Satul Gura Vadului	D.C. 73 1500 m.l. asfaltata S.C.Filtre - Pod Ionascu	2006	262.213,74	Domeniul public al comunei Gura Vadului, conform HCL nr. 17/2008
77	1.3.7	Strada Dudului Satul Gura Vadului	D.s. 1119 269 m.l. pietruita Coman Dtru Ghe - Marin Alexandrina	1986	403,5	Domeniul public al comunei Gura Vadului, conform HCL nr. 17/2008
78	1.3.7	Strada Florilor Satul Gura Vadului	D.s. 833 302 m.l. pamant Marin Alexandrina - Stan Stelus	1962	302	Domeniul public al comunei Gura Vadului, conform HCL nr. 17/2008
79	1.3.7	Strada Narciselor Satul Gura Vadului	D.s. 832 269 m.l. pietruita Bratu Ctin - Marin Spiridon	1986	403,5	Domeniul public al comunei Gura Vadului, conform HCL nr. 17/2008
80	1.3.7	Fundatura Catinei Satul Gura Vadului	D.s. 820 70 m.l. pamant Codin Ion Vasile	1962	70	Domeniul public al comunei Gura Vadului, conform HCL nr. 17/2008
81	1.3.7	Fundatura Nalbei Satul Gura Vadului	D.s. 807 40 m.l. pamant Predescu Tasica	1962	40	Domeniul public al comunei Gura Vadului, conform HCL nr. 17/2008
82	1.3.7	Strada Scolii Satul Gura Vadului	D.s. 883 277 m.l. pamant Marcocianu Lionas - Doamna D.Victor	1962	277	Domeniul public al comunei Gura Vadului, conform HCL nr. 17/2008
83	1.3.7	Fundatura Curcubeului	D.s. 974 90 m.l. pamant Pantilie	1962	90	Domeniul public al comunei Gura Vadului, conform HCL

		Satul Gura Vadului	Dragomir-Sora Nicolae			nr. 17/2008
84	1.3.7	Fundatura Magurii Satul Gura Vadului	D.s. 957 77 m.l. pamant M.d. Placinta Vasile - Ciupitu Marius	1962	77	Domeniul public al comunei Gura Vadului, conform HCL nr. 17/2008
85	1.3.7	Strada Colinei Satul Gura Vadului	D.s. 834 790 m.l. pietruita Iosif Sandu -Andries Marian	2003	150.499	Domeniul public al comunei Gura Vadului, conform HCL nr. 17/2008
86	1.3.7	Fundatura Postei Satul Gura Vadului	D.s. 891 80 m.l. pamant Mangu P. Ion - Lascu Dtru	1962	80	Domeniul public al comunei Gura Vadului, conform HCL nr. 17/2008
87	1.3.7	Fundatura Zefirului Satul Gura Vadului	D.s. 916 45 m.l. pamant Mastragoci Neagu Gheorghe	1962	45	Domeniul public al comunei Gura Vadului, conform HCL nr. 17/2008

0	1	2	3	4	5	6
88	1.3.7	Fundatura Faget Satul Gura Vadului	D.s. 919 52 m.l. pamant Potec Ioan	1962	52	Domeniul public al comunei Gura Vadului, conform HCL nr. 17/2008
89	1.3.7	Fundatura Nucet Satul Gura Vadului	D.s. 981 310 m.l. pamant Potec Ioan - Spatele Scolii	1962	310	Domeniul public al comunei Gura Vadului, conform HCL nr. 17/2008
90	1.3.7	Fundatura Facliei Satul Gura Vadului	D.s. 753 23 m.l. pamant Coman Nicolae	1962	23	Domeniul public al comunei Gura Vadului, conform HCL nr. 17/2008
91	1.3.7	Strada Aleea Flopilor Satul Gura Vadului	D.s. 122 70 m.l. pamant David Constantin	1962	70	Domeniul public al comunei Gura Vadului, conform HCL nr. 17/2008
92	1.3.7	Strada Visinului Satul Gura Vadului	D.s. 112 182 m.l. pietruita m.d. Parvu Ion - m.d. Trimia Mihai	1986	273	Domeniul public al comunei Gura Vadului, conform HCL nr. 17/2008
93	1.3.7	Strada Aleea Micsunelelor Satul Gura Vadului	D.s. 63 260 m.l. pamant Potec Ctin-Serban I. Maria	1962	260	Domeniul public al comunei Gura Vadului, conform HCL nr. 17/2008
94	1.3.7	Strada Bisericii Satul Gura Vadului	D.C. 73 A 640 m.l. asfaltata ½	2006	201.945,6	Domeniul public al comunei Gura Vadului, conform HCL nr. 17/2008
95	1.3.7	Strada Paraului	D.s. 158 480 m.l. pamant Ardeleanu Anica - Ardeleanu Ion Neagu	1962	480	Domeniul public al comunei Gura Vadului, conform HCL nr. 17/2008
96	1.3.7	Strada Ciuresului Satul Gura Vadului	D.s. 271 123 m.l. pamant Pepelea Gheorghe - Anghel-Margareta	1962	123	Domeniul public al comunei Gura Vadului, conform HCL nr. 17/2008
97	1.3.7	Strada Pelinului Satul Gura Vadului	D.s. 337 265 m.l. pamant Turescu Gheorghe - Ardeleanu Bogdan	1962	265	Domeniul public al comunei Gura Vadului, conform HCL nr. 17/2008
98	1.3.7	Strada Brumarelelor Satul Gura Vadului	D.s. 374 222 m.l. pamant Potec Dtru - Most. Popoace Vasile	1962	222	Domeniul public al comunei Gura Vadului, conform HCL nr. 17/2008
99	1.3.7	Strada Margaritarului Satul Gura Vadului	D.s. 397 214 m.l. pamant Toma. N.Ion - Turescu Dumitru	1962	214	Domeniul public al comunei Gura Vadului, conform HCL nr. 17/2008
100	1.3.7	Strada Nufarului Satul Gura Vadului	D.s. 505 166 m.l. pamant Balan Anisoara - Balan Vasile	1962	166	Domeniul public al comunei Gura Vadului, conform HCL nr. 17/2008

0	1	2	3	4	5	6
101	1.3.7	Strada Petuniei Satul Gura Vadului	D.s. 504 80 m.l. pamant Picu Marieta - Potec D-tru	1962	80	Domeniul public al comunei Gura Vadului, conform HCL nr. 17/2008

102	1.3.7	Strada Trifoiului Satul Gura Vadului	D.s. 422 435 m.l. pamant Maracine Neculai - M.D. Radu Ghita D-tru	1962	435	Domeniul public al comunei Gura Vadului, conform HCL nr. 17/2008
103	1.3.7	Fundatura Murelor Satul Gura Vadului	D.s. 457 26 m.l. pamant Rotaru Ion	1962	26	Domeniul public al comunei Gura Vadului, conform HCL nr. 17/2008
104	1.3.7	Strada Liliacului Satul Gura Vadului	D.s. 474 78 m.l. pamant Buboia M. Gheorghe	1962	78	Domeniul public al comunei Gura Vadului, conform HCL nr. 17/2008
105	1.3.7	Fundatura Salcamului Satul Gura Vadului	D.s. 567 86 m.l. pamant Maracine Stefan Ilie	1962	86	Domeniul public al comunei Gura Vadului, conform HCL nr. 17/2008
106	1.3.7	Strada Monumentului Satul Gura Vadului	D.s. 700 40 m.l. pietruita David Petrica	2005	3.179,34	Domeniul public al comunei Gura Vadului, conform HCL nr. 17/2008
107	1.3.7	Fundatura Macesului Satul Gura Vadului	D.s. 670/1 50 m.l. pamant Ionascu Gh. Ilie -	1962	50	Domeniul public al comunei Gura Vadului, conform HCL nr. 17/2008
108	1.3.7	Strada Lamaitei Satul Gura Vadului	D.s. 641 150 m.l. pamant Francu Alexandru - Potec Maria	1962	150	Domeniul public al comunei Gura Vadului, conform HCL nr. 17/2008
109	1.3.7	Strada Zambilei Satul Gura Vadului	D.s. 632/1 99 m.l. pamant Potec Andrei - Rotaru Aneta	1962	99	Domeniul public al comunei Gura Vadului, conform HCL nr. 17/2008
110	1.3.7	Strada Drumul Vinului Satul Gura Vadului	D.C. 73B Gura Vadului - Vadu Sapat, 1800 m asfaltat, de la Cruce intersectie catre Calugareni si Vadu Sapat pana la podul Vadu Sapat	-	-	Domeniul public al comunei Gura Vadului, conform HCL nr. 17/2008
111	1.3.7	Strada Vitei-de-vie Satul Persunari	D.C. 510 1971 m.l. asfaltata pana la Biserica Persunari Romanici Constanta - Utoiu Victoria	2006	2.286,54	Domeniul public al comunei Gura Vadului, conform HCL nr. 17/2008
112	1.3.7	Strada Clopoteilor Satul Persunari	D.C. 558 192 m.l. pietruita Breten Danut - Stefanescu Ion	1987	288	Domeniul public al comunei Gura Vadului, conform HCL nr. 17/2008
113	1.3.7	Strada Primaverii Satul Persunari	D.C.647 511 m.l. pietruita Dinu Viorel - Cimitir	1987	766,5	Domeniul public al comunei Gura Vadului, conform HCL nr. 17/2008

0	1	2	3	4	5	6
114	1.3.7	Strada Amplasarii Satul Persunari	D.e.476/3 180 m.l. pamant Zaharia Vasile - Radu Victor	1962	180	Domeniul public al comunei Gura Vadului, conform HCL nr. 17/2008
115	1.3.7	Strada Toamnei Satul Persunari	D.e.699 82 m.l. pamant Frusinoiu Cecilia - Most. Dinu Gh. Ctin	1962	82	Domeniul public al comunei Gura Vadului, conform HCL nr. 17/2008
116	1.3.7	Fundatura Cercelus Satul Persunari	D.e.442 72 m.l. pamant Moise Ion (Sparnel)	1962	72	Domeniul public al comunei Gura Vadului, conform HCL nr. 17/2008
117	1.3.7	Strada Norilor Satul Persunari	D.e. 436 40 m.l. pamant Mirita Ctin - Crisu N-lae	1962	40	Domeniul public al comunei Gura Vadului, conform HCL nr. 17/2008
118	1.3.7	Strada Varful cu Dor Satul Persunari	D.e. 400 90 m.l. pamant Casa Parohiala - Colt Baboi	1962	90	Domeniul public al comunei Gura Vadului, conform HCL nr. 17/2008
119	1.3.7	Strada Trandafirilor Satul Persunari	D.c.642/2 791 m.l. pamant Sora Veronica (Lascu) - Munteanu Lucian	1962	791	Domeniul public al comunei Gura Vadului, conform HCL nr. 17/2008

120	1.3.7	Strada Bucurestii Noi Satul Persunari	D.c.223/1 320 m.l. pamant Munteanu Lucian - Tames Niculina	1962	320	Domeniul public al comunei Gura Vadului, conform HCL nr. 17/2008
121	1.3.7	Strada Sub Deal Satul Persunari	D.c.183 380 m.l. pamant Tames Niculina - Zahiu Gheorghe	1962	380	Domeniul public al comunei Gura Vadului, conform HCL nr. 17/2008
122	1.3.7	Strada Boereasca Satul Persunari	D.e.1065 248 m.l. pamant Tames Marieta - Stancu Anisoara	1962	248	Domeniul public al comunei Gura Vadului, conform HCL nr. 17/2008
123	1.3.7	Strada Dorului Satul Persunari	D.c.142 110 m.l. pamant Tames Marieta - locuri casa	1962	110	Domeniul public al comunei Gura Vadului, conform HCL nr. 17/2008
124	1.3.7	Strada Drumul Serii Satul Persunari	D.e.127 100 m.l. pamant Butuman Sorin	1962	100	Domeniul public al comunei Gura Vadului, conform HCL nr. 17/2008
125	1.3.7	Strada Luminitei Satul Persunari	D.c.102/1 150 m.l. pamant Stancu Ion - Stancu Maria	1962	150	Domeniul public al comunei Gura Vadului, conform HCL nr. 17/2008
126	1.3.7	Strada Trestioarei Satul Persunari	D.e.283 473 m.l. pamant Crisu Gheorghe - Piu Vasile Crisu Aurica - Branzaru Lina	1962	473	Domeniul public al comunei Gura Vadului, conform HCL nr. 17/2008

0	1	2	3	4	5	6
127	1.3.7	Strada Verii Satul Persunari	D.e.647/1 477 m.l. pamant Matei Alexandrina - Ghita Paulina Dobru Cristina - Craioveanu Cornelia	1962	477	Domeniul public al comunei Gura Vadului, conform HCL nr. 17/2008
128	1.3.7	Fundatura Spicului Satul Persunari	70 m.l. pamant Cristi Vlaicu - George Bulgaru	1962	701	Domeniul public al comunei Gura Vadului, conform HCL nr. 17/2008
129	1.3.7	Strada Mugurilor Satul Persunari	D.e.748 286 m.l. pamant Deleanu Tomita - Mariana Ciompei Mariana Ciompei - Stanciu Pompiliu	1962	286	Domeniul public al comunei Gura Vadului, conform HCL nr. 17/2008
130	1.3.7	Fundatura Ramurei Satul Persunari	D.e.790 22 m.l. pietruita Deleanu Tomita - m.d.Avram Laurentiu	1986	33	Domeniul public al comunei Gura Vadului, conform HCL nr. 17/2008
131	1.3.7	Strada Porumbitei Satul Persunari	D.e.807 90 m.l. pietruita	1986	-	Domeniul public al comunei Gura Vadului, conform HCL nr. 17/2008
132	1.3.7	Fundatura Timis Satul Persunari	D.satesc 89 m.l. pamant Crisu Ion - Ivan Cornelia	1962	89	Domeniul public al comunei Gura Vadului, conform HCL nr. 17/2008
133	1.3.7	Fundatura Stelutelor Satul Persunari	D.e.834 113 m.l. pietruita Camin Cultural - M.d. Doamna Maria	1986	169,5	Domeniul public al comunei Gura Vadului, conform HCL nr. 17/2008
134	1.3.7	Fundatura Posada Satul Persunari	D.e.854 186 m.l. pamant Mincu Stefan - m.d. Cocean Gheorghe Cocean Stefan - Dinu Olga	1962	186	Domeniul public al comunei Gura Vadului, conform HCL nr. 17/2008
135	1.3.7	Fundatura Predelus Satul Persunari	D.e.865/1 80 m.l. pamant Biserica - Nicu Zamfir	1962	80	Domeniul public al comunei Gura Vadului, conform HCL nr. 17/2008
136	1.3.7	Strada Dealul cu Piatra Satul Persunari	D.e.542 300 m.l. pamant Munteanu Gica - spre casa de apa	1962	300	Domeniul public al comunei Gura Vadului, conform HCL nr. 17/2008

137	1.3.7	Strada Aleea Florilor de Deal Satul Persunari	D.e.989 685 m.l. pamant Robescu Cateluta - Lupea Vasile Munteanu Sicu, Gociu Ion - Fam. Ene	1962	685	Domeniul public al comunei Gura Vadului, conform HCL nr. 17/2008
-----	-------	---	---	------	-----	--

0	1	2	3	4	5	6
138	1.3.7	Fundatura Perilor Satul Persunari	D.e.976 274 m.l. pamant Soldea Dorina - Bucur Savu - Tanta Onea	1962	274	Domeniul public al comunei Gura Vadului, conform HCL nr. 17/2008
139	1.3.7	Strada Romanitelor Satul Persunari	D.e.1022/1 240 m.l. pamant Miú Valica - Ciompei	1962	240	Domeniul public al comunei Gura Vadului, conform HCL nr. 17/2008
140	1.3.7	Fundatura Lastunului Satul Persunari	D.e.751 23 m.l. pamant Potec Nicu - Tuta Comsa	1962	23	Domeniul public al comunei Gura Vadului, conform HCL nr. 17/2008
141	1.3.7	Fundatura Randunicii Satul Persunari	D.e. Moldoveanu Sanda 20 m.l. pamant	1962	20	Domeniul public al comunei Gura Vadului, conform HCL nr. 17/2008
142	1.3.7	Strada Bujorului Satul Persunari	D.s. Dan Marin 50 m.l. pamant	1962	50	Domeniul public al comunei Gura Vadului, conform HCL nr. 17/2008
143	1.3.7	Fundatura Rodica Satul Persunari	D.e.778/1 41 m.l. pamant Stanciu Valentin - M.d. Moise Maria	1962	41	Domeniul public al comunei Gura Vadului, conform HCL nr. 17/2008
144	1.3.7	Fundatura Parau Satul Persunari	D.e.778/2 93 m.l. pamant Pascu Maria - Pod Biserica	1962	93	Domeniul public al comunei Gura Vadului, conform HCL nr. 17/2008
145	1.3.7	Fundatura Caprioara Satul Persunari	D.e.872/1 49 m.l. pamant Savu Maria - Marcoceanu Nicolae	1962	49	Domeniul public al comunei Gura Vadului, conform HCL nr. 17/2008
146	1.3.7	Fundatura Rozmarin Satul Persunari	D.e.863 92 m.l. pamant Savu Maria - Pantilie Gheorghe	1962	92	Domeniul public al comunei Gura Vadului, conform HCL nr. 17/2008
147	1.3.7	Strada Migdalului Satul Tohani	D.J.102 D 1171 m.l. asfaltata Banica Traian - Apostol Alexandru	-	-	Domeniul public al comunei Gura Vadului, conform HCL nr. 17/2008
148	1.3.7	Strada Biserica Veche Satul Tohani	D.s.267 - pamant 1655 m.l. Vila Pandeloaica - Trandafirescu Banica Anastasia	1962	1655	Domeniul public al comunei Gura Vadului, conform HCL nr. 17/2008
149	1.3.7	Strada Cimbrisorului Satul Tohani	D.s. 201 m.l. 325 - pamant Marasescu Gheorghe - Sersea Alexandru	1962	201	Domeniul public al comunei Gura Vadului, conform HCL nr. 17/2008
150	1.3.7	Fundatura Campinitei Satul Tohani	D.e.306 - pamant 43 m.l. Tanase Aurel - Dragulinescu Gheorghe	1962	43	Domeniul public al comunei Gura Vadului, conform HCL nr. 17/2008

0	1	2	3	4	5	6
151	1.3.7	Fundatura Cibinului Satul Tohani	D.s.300 - pamant 90 m.l. Dragulinescu Gheorghe - Marasescu Nicolae	1962	90	Domeniul public al comunei Gura Vadului, conform HCL nr. 17/2008
152	1.3.7	Strada Codrului Satul Tohani	D.s.235/1 - pamant 293 m.l. Marasescu Nae Iorgu - Macovei Ion	1962	293	Domeniul public al comunei Gura Vadului, conform HCL nr. 17/2008
153	1.3.7	Strada Frunzelor Satul Tohani	D.s.224 - pamant 407 m.l. Marasescu Ctin - Macovei Gheorghe	1962	407	Domeniul public al comunei Gura Vadului, conform HCL nr. 17/2008
		Fundatura Capsunica	D.s.252 - pamant 25			Domeniul public al comunei

154	1.3.7	Satul Tohani	m.l.	1962	25	Gura Vadului, conform HCL nr. 17/2008
155	1.3.7	Fundatura Fragilor Satul Tohani	D.s.255 - pamant 35 m.l. Florescu Spirea Panait	1962	35	Domeniul public al comunei Gura Vadului, conform HCL nr. 17/2008
156	1.3.7	Fundatura Macazului Satul Tohani	D.s.79 - pietruita 129 m.l. Stefan Dumitru - Stefan Gheorghe	1986	193,5	Domeniul public al comunei Gura Vadului, conform HCL nr. 17/2008
157	1.3.7	Strada Prigoriei Satul Tohani	D.c.374 - pietruita 401 m.l. Dusmanescu Dumitru - Papina Stelian	1986	601,5	Domeniul public al comunei Gura Vadului, conform HCL nr. 17/2008
158	1.3.7	Strada Brandusei Satul Tohani	D.s.409 - pamant 519 m.l. Macrea Ionita Elisabeta - Most. Popescu Ion Ghita	1962	37	Domeniul public al comunei Gura Vadului, conform HCL nr. 17/2008
159	1.3.7	Strada Deditei Satul Tohani	D.s.379 - pamant 110 m.l. Marasescu Valeria - Predescu Constantin	1962	110	Domeniul public al comunei Gura Vadului, conform HCL nr. 17/2008
160	1.3.7	Strada Ruginoasa Satul Tohani	107 - pamant Baciu Constantin - Nicolae Maria	-	107	Domeniul public al comunei Gura Vadului, conform HCL nr. 17/2008
161	1.3.7	Fundatura Poienitei	D.s.95 - pamant 37 m.l. Predescu Toma Marin - Most. Balanescu Matei	1962	37	Domeniul public al comunei Gura Vadului, conform HCL nr. 17/2008
162	1.3.7	Strada Arcasilor Satul Tohani	D.s.460 - pamant 184 m.l. Banica Gheorghe - Mihalache Ghita Ion	1962	184	Domeniul public al comunei Gura Vadului, conform HCL nr. 17/2008

0	1	2	3	4	5	6
163	1.3.7	Fundatura Toporasi Satul Tohani	D.s.422 - pamant 40 m.l. Mihalache Ghita - Branzescu Spiridon	1962	40	Domeniul public al comunei Gura Vadului, conform HCL nr. 17/2008
164	1.3.7	Strada Gandului Satul Tohani	D.e.505 - pamant 105 m.l. Panait Fendu - Mircea Cornelia	1962	105	Domeniul public al comunei Gura Vadului, conform HCL nr. 17/2008
165	1.3.7	Strada Bisericii Noi Satul Tohani	D.s.521 - pamant 107 m.l. Biserica - Predescu Mihai	1962	107	Domeniul public al comunei Gura Vadului, conform HCL nr. 17/2008
166	1.3.7	Strada Bagdat Satul Tohani	D.s.498 - pamant 370 m.l. Udateanu Alexandru - Most. Bagdat Gheorghe	1962	370	Domeniul public al comunei Gura Vadului, conform HCL nr. 17/2008
167	1.3.7	Strada Valcelelor Satul Tohani	D.s.493 - pamant 482 m.l. Canache Dumitru - Most. Bagdat Gheorghe	1962	482	Domeniul public al comunei Gura Vadului, conform HCL nr. 17/2008
168	1.3.7	Fundatura Tunari Satul Tohani	D.s.355 - pamant 33 m.l. Canache Anton - Valeriu-Mihalache Ghita Ion	1962	33	Domeniul public al comunei Gura Vadului, conform HCL nr. 17/2008
169	1.3.7	Fundatura Coltei Satul Tohani	D.s.359 - pamant 236 m.l. Preda Varia-Lucretia-Most. Grigore Tudor	1962	359	Domeniul public al comunei Gura Vadului, conform HCL nr. 17/2008
170	1.3.7	Strada Scoala Veche Satul Tohani	D.C.73 A - pietruita 687 m.l. Biserica noua-Ferent Puica	2003	123.971,67	Domeniul public al comunei Gura Vadului, conform HCL nr. 17/2008
171	1.3.7	Strada Tarnavei Satul Tohani	D.s.85 - pamant 168 m.l. Most.Stefan Ion Apostolache-Stefan Ion Gheorghe	1962	168	Domeniul public al comunei Gura Vadului, conform HCL nr. 17/2008

172	1.3.7	Fundatura Minervei Satul Tohani	D.s.100 - pamant 43 m.l. Balanescu Ion Vasile -Dusmanescu Dumitru	1962	43	Domeniul public al comunei Gura Vadului, conform HCL nr. 17/2008
173	1.3.7	Fundatura Recoltei Satul Tohani	D.s.106 - pamant 55 m.l. Balanescu Ion Vasile - Dragulanescu Ion	1961	55	Domeniul public al comunei Gura Vadului, conform HCL nr. 17/2008

0	1	2	3	4	5	6
174	1.3.7	Strada Lemnari Satul Tohani	D.s.25 - pamant 125 m.l. Apostol C Alexandru-Mares Nicolae	1962	125	Domeniul public al comunei Gura Vadului, conform HCL nr. 17/2008
175	1.3.7	Fundatura Bradului Satul Tohani	D.s.25 - pamant 25 m.l. Mares Nicolae-Dusmanescu Ghica	1962	25	Domeniul public al comunei Gura Vadului, conform HCL nr. 17/2008
176	1.3.7	Strada Strehan Satul Tohani	D.J.49 - asfaltata 1011 m.l. Apostol Alexandru-Andronescu Constanta	-	-	Domeniul public al comunei Gura Vadului, conform HCL nr. 17/2008


JUDETUL PRAHOVA
PRIMARIA COMUNEI GURA VITIOAREI

Tel: 0244 / 285.067; Fax: 0244 / 285.300

Adresa: str. Principala nr. 214

E_mail: guravitioarei@prefecturaprahova.ro

Nr. 6919 din 22.10.2015



CATRE

Camera Notarilor Publici
Ploiesti, str. Anton Pann, Nr. 3, Prahova

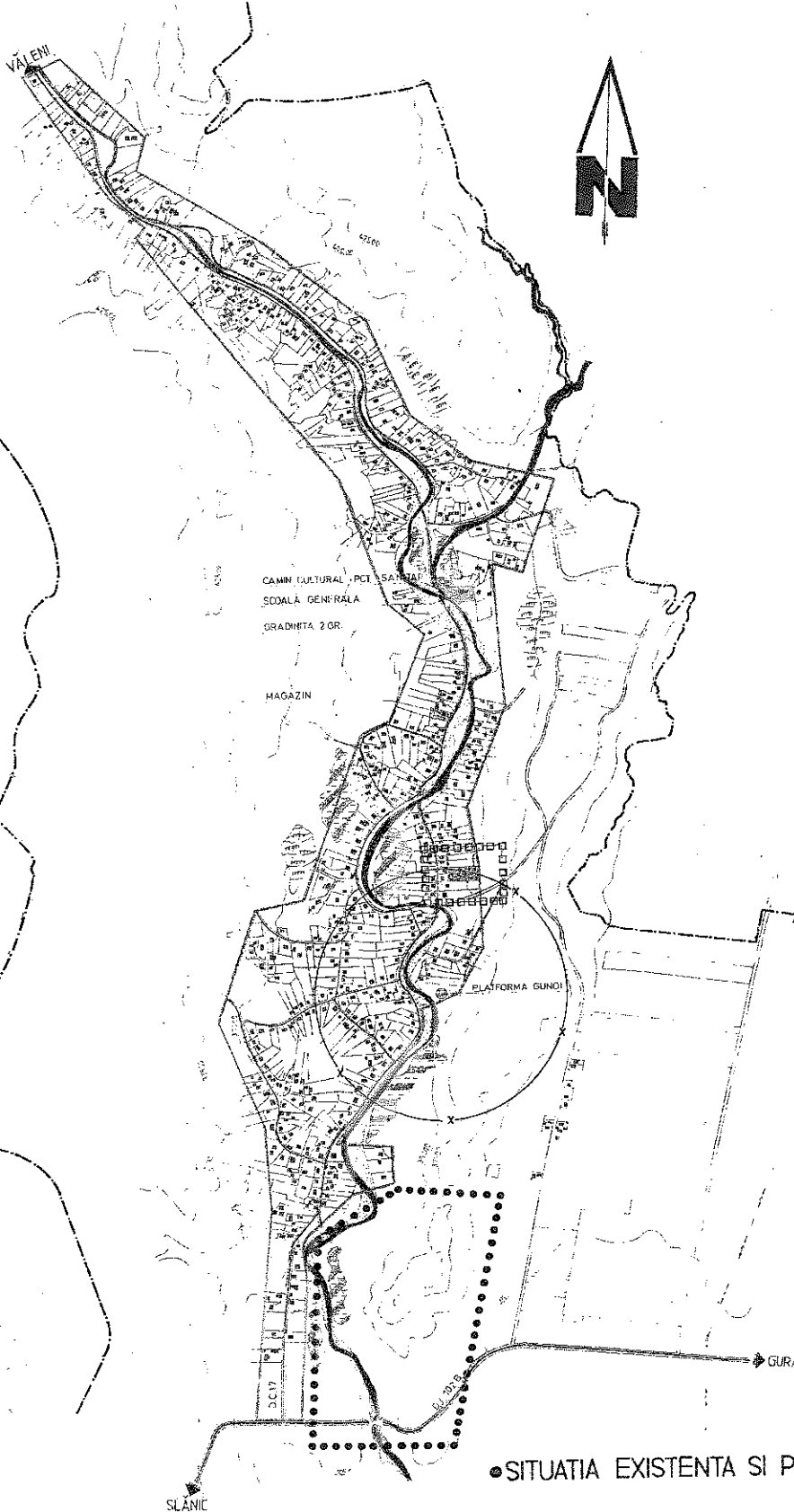
In baza adresei cu nr. 15814 / 15.10.2015, inregistrata la Institutia Prefectului judetului Prahova , va comunicam zonarea localitatilor- intravilan si extravilan (copie dupa P.U.G.-le satelor componente), respectiv denumirea drumurilor, in vederea aplicarii prevederilor art.247 pct.6 alin.(1) din Normele metodologice de aplicare a Codului Fiscal.

Primar
TIRIFON Gheorghe

Secretar U.A.T.,
Jr. CONSTANTIN Corina Nicoleta

Comuna GURA VITIOAREI

● SATUL BUGHEA DE JOS



● LEGENDA

- LIMITE
 - LIMITA TERITORIULUI ADMINISTRATIV
 - LIMITA TERITORIULUI INTRAVILAN EXISTENT
- ZONIFICARE FUNCȚIONALĂ
 - ZONA CENTRALĂ ȘI ALTE ZONE CU FUNCȚIUNI COMPLEXE DE INTERES PUBLIC
 - ZONA DE LOCUINȚE ȘI FUNCȚIUNI COMPLEMENTARE
 - ▨ ZONA GOSPODĂRIE COMUNALĂ / CIMITIRE
 - DRUMURI JUDEȚENE
 - DRUMURI COMUNALE
 - STRĂZI PRINCIPALE
 - TEREN NECONSTRUIT
 - APE
 - ▨ ALUNECĂRI TEREN
 - ▨ TERENURI INUNDABILE
- DISFUNCȚIONALITĂȚI, PRIORITĂȚI
 - INTERSECȚII CE NECESITĂ AMENAJĂRI
 - ZONE NECESAR A FI PROTEJATE:
 - ▨ ZONA CU VALOARE PEISAGISTICĂ
 - ZONA NEPROTEJATĂ SĂNTĂR

Zone funcționale	Supr(ha)	Procent % din total suprafață
ZONA CENTRALĂ ȘI ALTE ZONE CU FUNCȚIUNI COMPLEXE	8,40	
ZONA LOCUINȚELOR ȘI FUNCȚIUNILOR COMPLEMENTARE	327,24	
ZONA UNITĂȚILOR INDUSTRIALE ȘI AGRICOLE	12,60	
ZONA DE PARCURI ȘI AMENAJĂRI SPORTIVE	1,00	
ZONA DOTĂRI DE GOSPODĂRIE COMUNALĂ	4,20	
ZONA DE CONSTR. ȘI AMENAJĂRI DE COMUNICĂȚIE	31,50	
TOTAL	384,94	

● SITUAȚIA EXISTENTĂ ȘI PRIORITĂȚI

CONSPECT S.A.
AVIZAT C.T.A.

CONSPECT S.A. PLOIEȘTI	REPRZ. COM. LOCAL GURA VITIOAREI ȘI SAU URMAȘIEI GENERAL COMUNA GURA VITIOAREI	PLAN L/7 13/875
PROIECTANT ING. I. POPESCU	TEHNICIAN ING. M. A. ZAVIȘ	SCALA 1:1000
SITUAȚIA EXISTENTĂ ȘI PRIORITĂȚI		DATA 1987

PLANUL DE COMUNA GURA VITIOAREI

● SAT POIANA COPACENI

● LEGENDA

● LIMITE

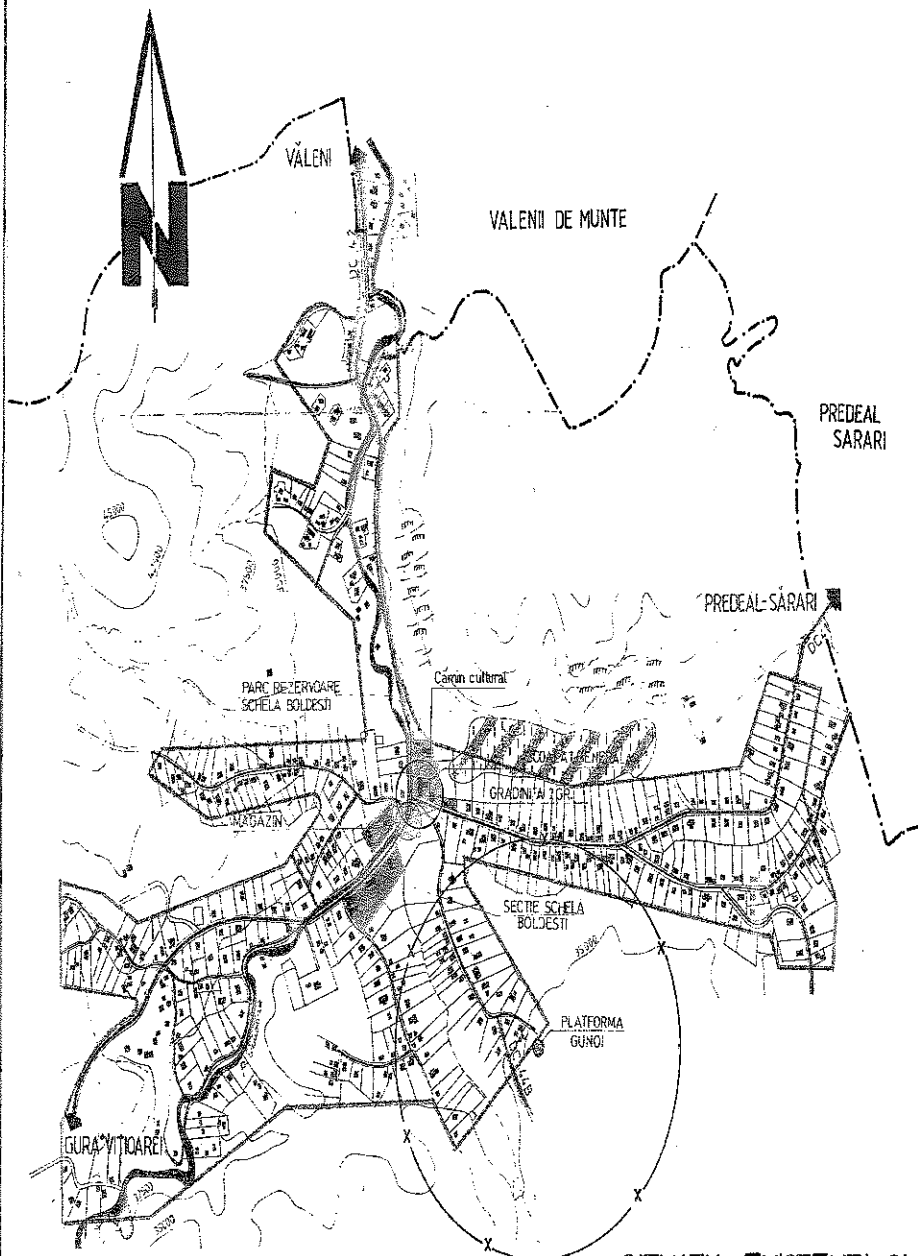
- LIMITA TERITORIULUI ADMINISTRATIV
- LIMITA TERITORIULUI INTRAVILAN EXISTENT

● ZONIFICARE FUNCTIONALA

- ZONA CENTRALA SI ALTE ZONE CU FUNCTIUNI COMPLEXE DE INTERES PUBLIC
- ZONA DE LOCUINTE SI FUNCTIUNI COMPLEMENTARE
- ▨ ZONA GOSPODARIE COMUNALA / CIMITIRE
- == DRUMURI COMUNALE
- STRAZI PRINCIPALE
- TEREN NECONSTRUIT / UNITATI INDUSTRIALE
- APE
- ▨ ALUNECARI TEREN
- ▨ TERENURI INUNDABILE

● DISFUNCTIONALITATI, PRIORITATI

- INTERSECTII CE NECESSITA AMENAJARI
- ZONE NECESAR A FI PROTEJATE
- SONDE



Zone functionale	Supr.(ha)	Procent % din total intrav.
ZONA CENTRALA SI ALTE ZONE CU FUNCTIUNI COMPLEXE	8,40	
ZONA LOCUINTELOR SI FUNCTIUNILOR COMPLEMENTARE	327,24	
ZONA UNITATILOR INDUSTRIALE SI AGRICOLE	12,60	
ZONA DE PARCURI SI AMENAJARI SPORTIVE	1,00	
ZONA DOTARI DE GOSPODARIE COMUNALA	4,20	
ZONA DE CONSTR. SI AMENAJARI DE COMUNICATIE	31,50	
TOTAL	384,94	

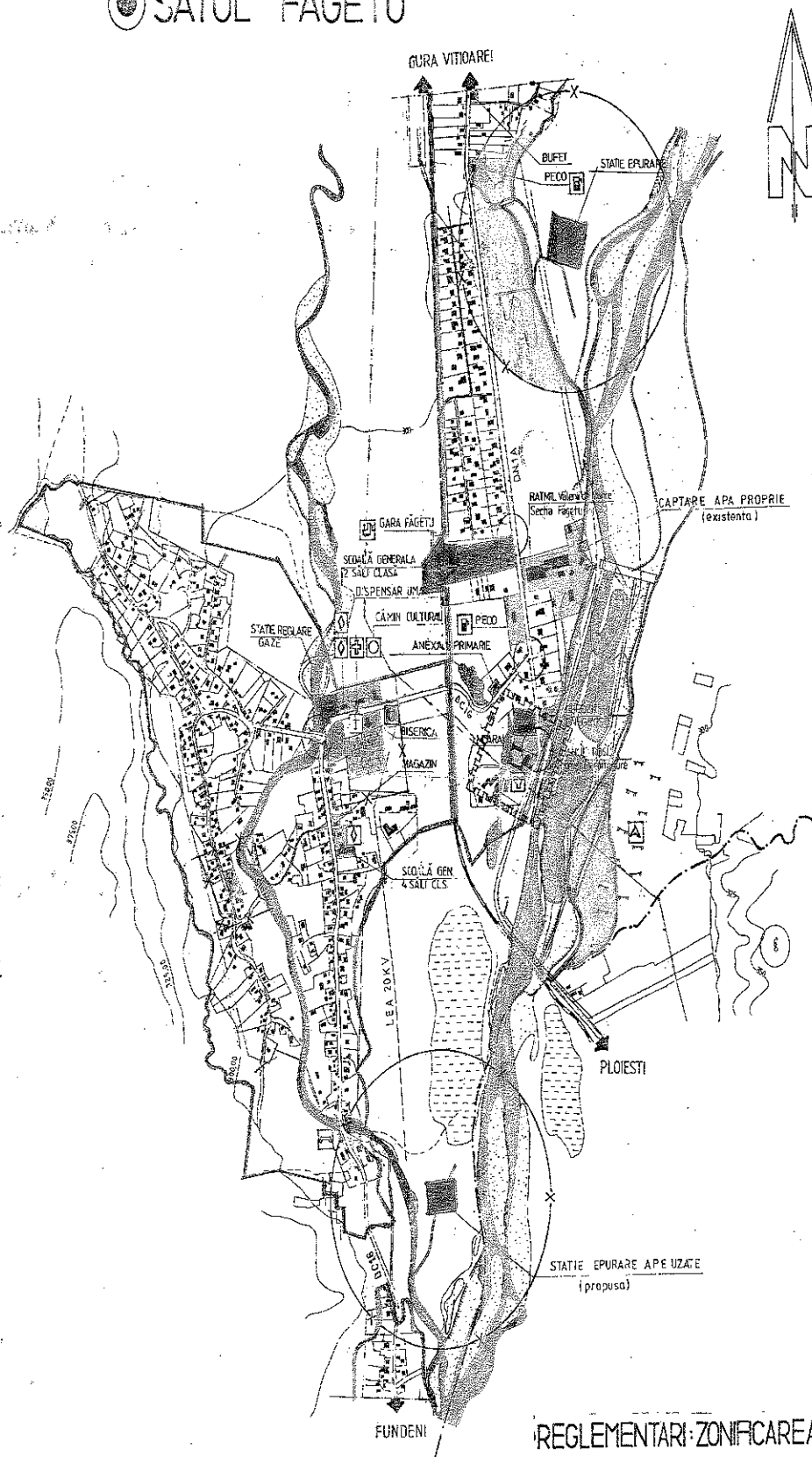
● SITUATIA EXISTENTA SI PRIORITATI

CONSPROIECT SA PLOIESTI		BEZEF-COMUNAL GURA VITIOAREI	PRIME
		PLAN URBANISTIC GENERAL COMUNA GURA VITIOAREI SATUL POIANA COPACENI	4 / 13015
		PL. N.R.A. 63/62-96/84	nr. 072
SET DE PLANURI: Moianu, Săpăruț, Poiana Copaceni, Gura Vitioarei, Valea, Valea de Munte, Valea de Jos, Valea de Sus, Valea de Mădăraș, Valea de Mică, Valea de Mare, Valea de Mică, Valea de Mare, Valea de Mică, Valea de Mare		SITUAȚIA EXISTENȚA SI PRIORITATI	scara 1:5000 GURA VITIOAREI

ISPROIECT SA
AVIZAT C.T.A.
PS

Comuna GURA VITIOAREI

● SATUL FAGETU



● LEGENDA

- LIMITE
 - LIMITA TERITORIULUI ADMINISTRATIV
 - LIMITA TERITORIULUI INTRAVILAN PROPUȘ
- ZONIFICARE
 - ▨ ZONA CENTRALĂ ȘI ALTE ZONE CU FUNCȚII COMPLEXE DE INTERES PUBLIC
 - ▩ ZONA DE LOCUINȚE ȘI FUNCȚII COMPLEMENTARE / REZERVĂ EXTINDERE
 - ▧ ZONA DE PARCURI / RECREERE, TURISM ȘI SPORT
 - ▦ ZONA GOSPODĂRIE COMUNALĂ / CĂMINTE
 - ▥ ZONA CONSTRUCȚII ȘI AMENAJĂRI RUTIERE
 - ▤ DRUMURI NAȚIONALE
 - ▣ DRUMURI COMUNALE
 - ▢ STRĂZI PRINCIPALE
 - TRASEE PIETONALE PRINCIPALE
 - ZONA CĂI FERATE ȘI CONSTRUCȚII AFERENTE
 - ▧ ZONA CONSTRUCȚII AFERENTE LUCRĂRIILOR TEHNICO-EDILITARE
 - ▦ ZONA CU DESTINAȚIE SPECIALĂ
 - ▥ APE
- REGLEMENTĂRI
 - ▨ ZONA PROTEJATĂ CU VALOARE ISTORICĂ
 - ▩ ZONĂ PROTEJATĂ PE BAZA NORMELOR SANITARE
 - INTERSECȚII CE NECESITĂ AMENAJĂRI
 - ▢ REGULĂRIZARE ALBIE PĂRAU

● BILANT TERITORIAL PROPUȘ

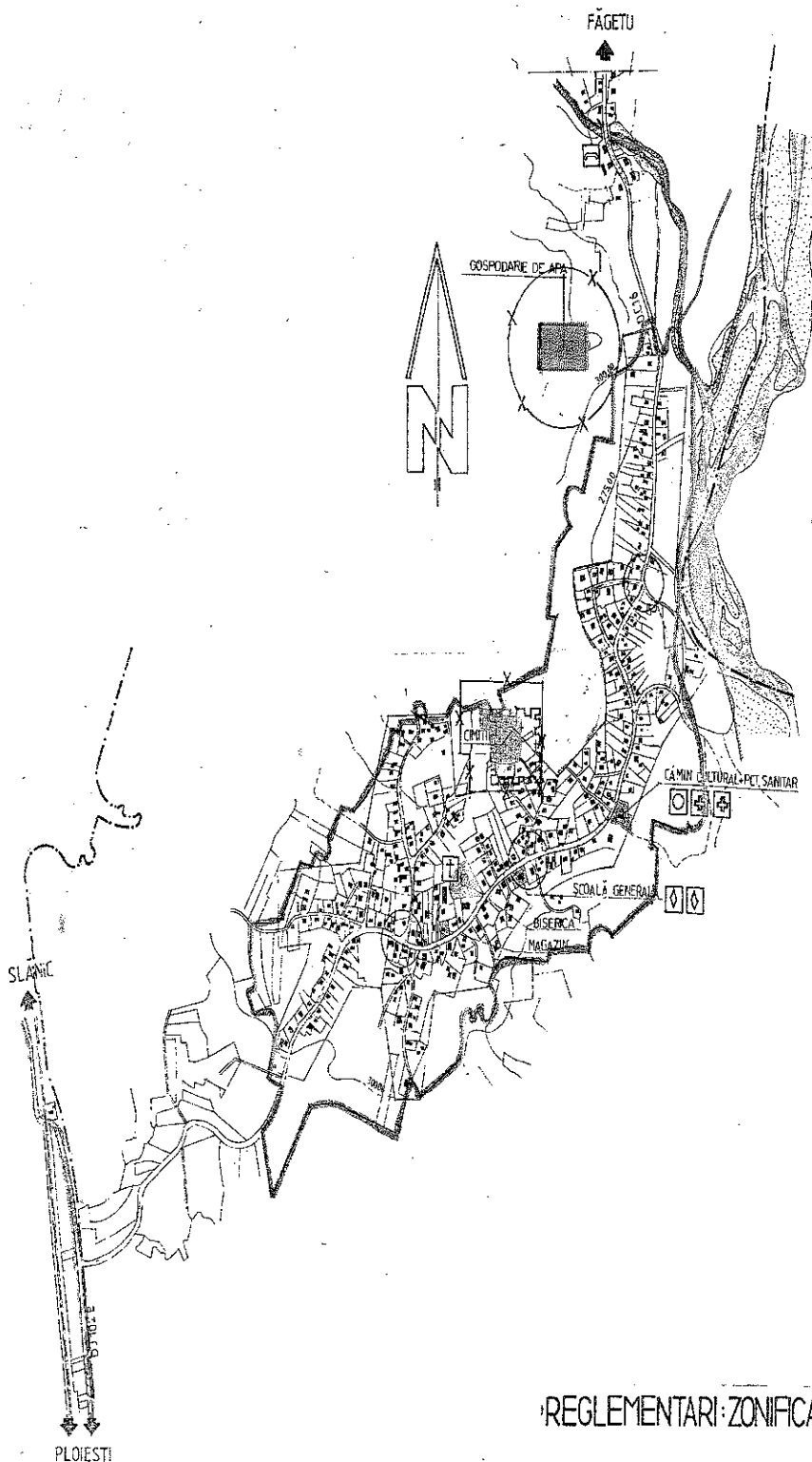
ZONE FUNCȚIONALE	Ha	%
1. ZONA CENTRALĂ ȘI ALTE FUNCȚII COMPLEXE DE INTERES PUBLIC		
2. ZONA DE LOCUINȚE ȘI FUNCȚII COMPLEMENTARE		
3. ZONA UNITĂȚI INDUSTRIALE ȘI AGRICOLE din care: • unități industriale • unități agricole		
4. ZONA DE PARCURI, RECREERE, TURISM ȘI SPORT		
5. ZONA GOSPODĂRIE COMUNALĂ		
6. ZONA CU DESTINAȚIE SPECIALĂ ȘI DE ECHIPARE TERITORIALĂ din care: • cai de circulație rutieră • cai ferate • construcții aferente lucrărilor tehnico-edilitare • zona cu destinație specială		
7. ALTE ZONE (terenuri neconstruite, ape etc.)		
Total teritoriul intravilan propus		

REGLEMENTĂRI ZONIFICAREA TERITORIULUI

CONSPROIECT SA. PLOIESTI	SECRETAR GENERAL COMUNA GURA VITIOAREI	PREȘEDINTE
PROIECTANT	DATA	SCALA
VERIFICANT		

Comuna GURA VITIOAREI

SATUL FUNDENI



LEGENDA

LIMITE

- LIMITA TERITORIULUI ADMINISTRATIV
- LIMITA TERITORIULUI INTRAVILAN PROPUȘ

ZONIFICARE

- ZONA CENTRALĂ ȘI ALTE ZONE CU FUNCȚIUNI COMPLEXE DE INTERES PUBLIC
- ZONA LOCUINȚE ȘI FUNCȚIUNI COMPLEMENTARE / REZERVA EXTINDERE
- ▨ ZONA GOSPODĂRIE COMUNALĂ / CIMITIRE
- DRUMURI JUDEȚENE
- DRUMURI COMUNALE
- STRĂZI PRINCIPALE
- ▨ APE

REGLEMENTĂRI

— ZONA PROTEJATĂ CU VALOARE ISTORICĂ

○ INTERSECȚII DE NECESITĂȚI AMENAJĂRI

▨ REGULĂZARE ALBIE PĂRAU

BILANT TERITORIAL PROPUȘ

ZONE FUNCȚIONALE	Ha	%
1. ZONA CENTRALĂ ȘI ALTE FUNCȚIUNI COMPLEXE DE INTERES PUBLIC		
2. ZONA DE LOCUINȚE ȘI FUNCȚIUNI COMPLEMENTARE		
3. ZONA UNITĂȚI INDUSTRIALE ȘI AGRICOLE din care: + unități industriale + unități agricole		
4. ZONA DE PARCURI, RECREERE, TURISM ȘI SPORT		
5. ZONA GOSPODĂRIE COMUNALĂ		
6. ZONA CU DESTINAȚII SPECIALE ȘI DE ECHIPARE TERITORIALĂ din care: + cai de comunicație rutiere + cai ferate + construcții aferente lucrărilor tehnico-edilitare + zona cu destinație specială		
7. ALTE ZONE (terenuri neconstruite, ape etc.)		
Total teritoriul intravilan propus		

REGLEMENTĂRI ZONIFICAREA TERITORIULUI

CONSPECT S.A. PLOIEȘTI	BENEFICIAR LOCAL GURA VITIOAREI PLAN MESTRIȘTE GENERAL COMUNA GURA VITIOAREI SATUL FUNDENI	PRIMEȘTI 4/ 10.07.95 PROG.
Șeful Serv. Tehn. Municip. PLOIEȘTI Șeful Serv. Urbanism PLOIEȘTI Proiectant PLOIEȘTI București Cămin. 29.02.95	DIRECȚIA 29.02.95	Șeful Serv. Urbanism PLOIEȘTI Șeful Serv. Urbanism PLOIEȘTI Șeful Serv. Urbanism PLOIEȘTI

COMUNA GURA VITIOAREI,

1. Lungimea totala a drumurilor din comuna Gura Vitioarei : 35,645 Km
2. Lungimea drumurilor pe satele componente si starea de viabilitate :

Sat Gura Vitioarei : Lungimea drumurilor existente = 11,400 Km din care
7,800 Km asfaltate,
0,090 Km betonate,

3,510 Km neasfaltate-nebetonate.
: Lungimea totala a retelei electrice = 11,400 Km
: Lungimea totala a retelei apa = 14,330 Km
: Lungimea totala a retelei gaze = 11,550 Km

Sat Fagetu : Lungimea drumurilor existente = 6,125 Km din care
3,100 Km asfaltate,

3,025 Km neasfaltate-nebetonate.
: Lungimea totala a retelei electrice = 6,125 Km
: Lungimea totala a retelei apa = 6,125 Km
: Lungimea totala a retelei gaze = 6,125 Km

Sat Fundeni : Lungimea drumurilor existente = 4,330 Km din care
1,870 Km asfaltate,

2,460 Km neasfaltate -nebetonate:
: Lungimea totala a retelei electrice = 4,330 Km
: Lungimea totala a retelei apa = 4,330 Km
: Lungimea totala a retelei gaze = 4,330 Km

Sat Poiana Copaceni : Lungimea drumurilor existente = 6,940 Km din care
1,800 Km asfaltate ,

5,140 Km neasfaltate-nebetonate
: Lungimea totala a retelei electrice = 6,940 Km
: Lungimea totala a retelei apa = 8,140 Km
: Lungimea totala a retelei gaze = 6,920 Km

Sat Bughea de Jos : Lungimea drumurilor existente = 6,850 Km din care
3,800 Km asfaltate,

3,050 Km neasfaltate-nebetonate
: Lungimea totala a retelei electrice = 6,850 Km
: Lungimea totala a retelei apa = 0 Km
: Lungimea totala a retelei gaze = 0 Km

<u>TOTAL drumuri existente in comuna Gura Vitioarei</u>	<u>= 35,645 Km</u>
<u>TOTAL drumuri asfaltate in comuna Gura Vitioarei</u>	<u>= 18 Km</u>
<u>TOTAL drumuri neasfaltate-nebetonate in comuna Gura Vitioarei</u>	<u>= 17,645 Km</u>
<u>TOTAL retea electrica in satele comunei Gura Vitioarei aprox.</u>	<u>= 35,645 Km</u>
<u>TOTAL retea apa in satele comunei Gura Vitioarei</u>	<u>= 32,925 Km</u>
<u>TOTAL retea gaze in satele comunei Gura Vitioarei</u>	<u>= 28,925 Km</u>

3. Denumirea drumurilor pe sate : comuna Gura Vitioarei : starea de viabilitate :
Sat Gura Vitioarei :

- DN1A "4Km"asfaltat artera 1 dotat cu retea apa ,gaze
- "4 Km"asfaltat artera 2 dotat cu retea apa,gaze
- TOTAL DN1A =8 Km asfaltat dotat cu retea apa,gaze

- D1 pietruit = 0,880 Km
- D2 pamint = 1,100 Km
- D3 asfaltat = 0,080 Km dotat cu retea apa,gaze
- D4 betonat = 0,090 Km
- D5 pietruit = 0,320 Km dotat cu retea apa,gaze
- D6 pietruit = 0,220 Km dotat cu retea apa,gaze
- D7 asfaltat = 1,570 Km dotat cu retea apa,gaze
- D8 asfaltat = 0,200 Km dotat cu retea apa,gaze
- D9 asfaltat = 0,400 Km dotat cu retea apa,gaze
- D10 asfaltat =0,220Km dotat cu retea apa,gaze
- D11 asfaltat =0,350Km dotat cu retea apa,gaze
- D12 pietruit =0,900Km dotat cu retea apa
- D13 pietruit =0,170Km dotat cu retea apa
- D14 pietruit =0,170Km dotat cu retea apa
- D15 pietruit =0,200Km dotat cu retea apa
- D16 pietruit =0,880Km dotat cu retea apa
- D17 pietruit =0,110Km dotat cu retea apa
- D18 pietruit =0,100 Km dotat cu retea apa
- D19 pietruit =0,250Km dotat cu retea apa
- D20 asfaltat =0,190Km dotat cu retea apa,gaze

Sat Fagetu

- :-DC16 asfaltat = 1,750 Km dotat cu retea apa,gaze

- D1 asfaltat=1,310Km dotat cu retea apa,gaze
- D2 asfaltat=0,335Km dotat cu retea apa,gaze
- D3 pietruit=0,235Km dotat cu retea apa,gaze
- D4 pietruit=0,330Km dotat cu retea apa,gaze
- D5 pietruit=0,185Km dotat cu retea apa,gaze
- D6 pietruit=0,135Km dotat cu retea apa,gaze
- D7 pietruit=0,450Km dotat cu retea apa,gaze
- D8 pietruit=0,135Km dotat cu retea apa,gaze
- D9 pietruit= 0,185Km dotat cu retea apa,gaze
- D10 pietruit=1,075Km dotat cu retea apa,gaze

PODETE :

1. POZITIA Kilometrica 1+800 : L=15 ml , l= 2,5 ml

Sat Fundeni :

- DC16 A asfaltat=1,870Km dotat cu retea apa,gaze

- D1 pietruit=0,200Km dotat cu retea apa,gaze
- D2 pietruit=0,075Km dotat cu retea apa,gaze
- D3 pietruit=0,100Km dotat cu retea apa,gaze
- D4 pietruit=0,080Km dotat cu retea apa,gaze
- D5 pietruit=0,300Km dotat cu retea apa,gaze
- D6 pietruit=0,225Km dotat cu retea apa,gaze
- D7 pietruit=0,100Km dotat cu retea apa,gaze
- D8 pietruit=0,110Km dotat cu retea apa,gaze
- D9 pietruit=0,400Km dotat cu retea apa,gaze
- D10 pietruit=0,125Km dotat cu retea apa,gaze
- D11 pietruit=0,275Km dotat cu retea apa,gaze
- D12 pietruit=0,205Km dotat cu retea apa,gaze
- D13 pietruit=0,110Km dotat cu retea apa,gaze
- D14 pietruit=0,155Km dotat cu retea apa,gaze

PODETE : POZITIA Kilometrica 0 +100 : L= 18 ml , l= 2,5 ml

Sat Poiana Copaceni :

- DC42 asfaltat=1,800Km dotat cu retea apa,gaze
- D1 pietruit = 1,200 Km dotat cu retea apa,gaze
- D2 pietruit = 0,545Km dotat cu retea apa,gaze
- D3 pietruit = 0,400 Km dotat cu retea apa
- D4 pietruit = 0,025 Km dotat cu retea apa
- D5 pietruit = 0,085 Km dotat cu retea apa
- D6 pietruit = 0,185 Km dotat cu retea apa,gaze
- D7 pietruit = 0,280 Km dotat cu retea apa,gaze
- D8 pietruit = 0,165 Km dotat cu retea apa
- D9 pietruit = 0,090 Km dotat cu retea apa

- D10 pamint =0,235Km dotat cu retea apa,gaze
- D11 pamint =0,250Km dotat cu retea apa,gaze
- D12 pamint =0,520Km dotat cu retea apa,gaze
- D13 pamint =0,185Km dotat cu retea apa,gaze
- D14 pamint =0,140Km dotat cu retea apa,gaze
- D15 pamint =0,065Km dotat cu retea apa
- D16 pamint =0,190Km dotat cu retea apa
- D17 pamint =0,410Km dotat cu retea apa,gaze
- D18 pamint =0,450Km dotat cu retea apa,gaze
- D19 pamint =0,350Km dotat cu retea apa,gaze
- D20 pamint =0,200Km dotat cu retea apa,gaze
- D21 asfaltat =0,170Km dotat cu retea apa,gaze
- D22 pamint =0,200Km dotat cu retea apa

POD BETONAT : 1. POZITIA Kilometrica 0 + 500 : L= 10 ml , l= 6 ml

Sat Bughea de Jos :

-DC17=3,800Km :-- artera A-B -2,400 Km asfaltat
-- artera D-C -1,400 Km pietruit


- D1 asfaltat =0,700Km
- D2 asfaltat =0,200 Km
- D3 asfaltat =0,400 Km
- D4 asfaltat =0,150 Km
- D5 pamint =0,150 Km
- D6 pamint =0,200 Km
- D7 pamint =0,150 Km
- D8 asfaltat =0,500 Km
- D9 pamint =0,450 Km
- D10 pamint =0,150 Km

PODETE :


- 1.POZITIA Kilometrica 1+300 : L=15 ml , l= 2,5 ml
- 2.POZITIA Kilometrica 3+100 : L= 20 ml , l= 1,0 ml
- 3.POZITIA Kilometrica 3+600 : L= 10 ml , l= 3,0 ml

DATA,
1.04.2010

INTOCMIT.
INSPECTOR UAT,
BARBU NICOLAI



ROMANIA
JUDETUL PRAHOVA
PRIMARIA COMUNEI IZVOARELE
Nr.6090./26.10.2015.



Catre :
CAMERA NOTARILOR PUBLICI PLOIESTI

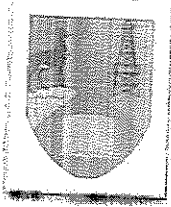
Referitor la adresa nr.15814/15.10.2015 cu privire la nomenclaturile stradale si zona
localitatilor intravilan si extravilan pentru aplicarea prevederilor art.247 pct.6 alin.(1) din Normele
metodologice de aplicare a Codului Fiscal va informam ca la nivel de localitate nu avem nomenclaturi
stradale. Pentru zona localitatilor intravilan si extravilan va comunicam ca PUG-ul localitatii este in
curs de avizare a comisiei CTATU CJPH.

PRIMAR
DINULESCU MARGARETA



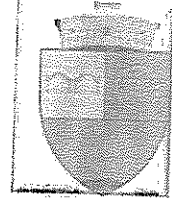

Intocmit,
Insp.Diaconu Cristinel

SECRETAR
DIAONU FLORICA



ROMANIA
JUDETUL PRAHOVA
COMUNA JUCURENI
PRIMARIA



Nr. telefon 0244/891903 nr. fax 0244891941
e-mail secretar@primariajucureni.ro




Nr.1870/29.12.2015

CATRE
CAMERA NOTARILOR PUBLICI PLOIESTI

Va inaintam alaturat copie dupa H.CL.nr.16/28.05.2015 si anexa parte integranta la aceasta hotarare cu mentiunea ca la nivel de comuna nu sunt denumite strazile.

Primar,
Marcoceanu Constantin



secretar,
Anton Angelica


HOTĂRÂRE

privind încadrarea terenurilor pe zone și categorii de folosință, în intravilan și extravilan

Având în vedere Nota de fundamentare a Primarului comunei Jugureni prin care se propune încadrarea terenurilor pe zone și categorii de folosință, în intravilan și extravilan, precum și raportul compartimentului de specialitate nr. 759/22.05.2015;

Având în vedere raportul Comisiei de studii, prognoze economico-sociale, buget, finanțe și administrarea domeniului public și privat al comunei Jugureni, al Comisiei pentru administrație publică locală, juridică, apărarea ordinii publice, respectarea drepturilor și libertăților cetățenilor, al Comisiei de organizare și dezvoltare urbanistică, realizarea lucrărilor publice, protecția mediului înconjurător, conservarea monumentelor istorice și de arhitectură, al Comisiei pentru servicii publice și comerț, precum și al Comisiei pentru activități științifice, învățământ, sănătate, cultură, protecție socială, sportive și de agrement;

În temeiul prevederilor art.247 din Codul fiscal, cu modificările și completările ulterioare, aprobat prin Legea nr.571/2003, ale Hotărârii de Guvern nr.44/2004 pentru aprobarea Normelor metodologice aplicare a Legii nr.571/2003 privind Codul fiscal, cu modificările și completările ulterioare, ale Legii nr.351/2001 privind aprobarea Planului de amenajare a teritoriului național – Secțiunea a IV-a – Rețeaua de localități, cu modificările ulterioare;

În baza dispozițiilor art.36, alin.(2), lit. c, ale alin.(5), lit.c, precum și ale art.45 din Legea administrației publice locale nr.215/2001, republicată, cu modificările și completările ulterioare,

Consiliul Local al comunei Jugureni judetul Prahova adopta prezenta

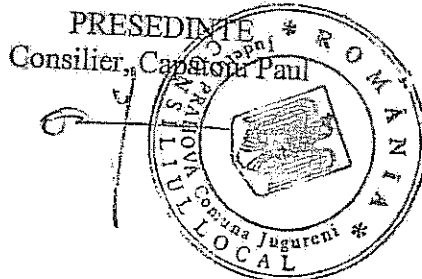
HOTĂRÂRE:

Art.1 – Încadrează, pe zone, terenurile situate în intravilan, conform anexei nr.1, care face parte integrantă din prezenta hotărâre.

Art.2 – Încadrează, pe zone și categorii de folosință, terenurile situate în extravilan, conform anexei nr. 2, care face parte integrantă din prezenta hotărâre.

Art.3 – La data intrării în vigoare a prezentei hotărâri, 1 ianuarie 2016, se abrogă orice alte prevederi contrare.

Art.4 – Hotărârea se comunică Prefectului județului Prahova, Primarului, Secretarului, Direcției economice, Direcției tehnice, Serviciului administrație publică locală, Direcția Urbanism, Biroului Registru agricol cadastru, aplicarea legilor fondului funciar, Biroul impozite și taxe locale persoane juridice, disciplina contractuală, Biroul impozite și taxe locale persoane fizice, prin afișare.



CONTRASEMNEAZA
SECRETAR
Anton Angelica

Jugureni 28.05.2015
Nr. 16.

Sedinta ordinara/extraordinara	
Nr.consilieri in functie	9
Nr.consilieri prezenti	8
Nr.voturi pentru	8
Nr.voturi impotriva	0
Nr.voturi abtineri	0

INTRAVILAN

Sat JUGURENI

ZONA A

- Damian – Camin – Dragomir Ionel

ZONA B

- Camin – Paraschiv Justin – Iuja Carmen – Pascu Ion

ZONA C

- Cimitir – Chirculete Vasile – ulita Patrascioiu Iulian (Ica) – ulita Ungureanu Maria – Bubuleasa – Ciuca Cornelia

ZONA D

- Poterasu Gheorghe – Dumitrascu Rada
- ulita Butoi Costinel + ulita Patrascioiu Maria (Baie) - Toma Mihail
- ulita Ciupitu Tudorel
- Serbanescu Elena – Dabija Andrei

Sat MARGINEA PADURII

ZONA B

- Simache Ion – Magazin – Banu Lache

ZONA C

- Banu Lache – Ionita Stefan - Albu Maria

ZONA D

- Strazile laterale

Sat BOBOCI

ZONA C

- Ion Florin – Capraru Nicolae

ZONA D

- Strazile laterale

Sat VALEA UNGHIULUI

ZONA C

- Alexe Ilie – Cioceanu Maria

ZONA D

- Strazile laterale

HNEKA 27
H.C.L. NR. 16/2015



EXTRAVILAN



ANEXA nr.
H.C.L. NR. 16/2015

ZONA A

- *Tarlaua 56 ; parte din Tarlaua 55 - parcelele 2564/* , 2566/* , 2605/**

ZONA B

- *Tarlaua 26 - zona „ Lotru ” - Marginea Padurii*


ZONA C

- *Tarlaua 48 - de la parcela 2270/* pana la parcela 2283/**
- *Tarlaua 8 - parcelele 362/* , 360/* si 358/* - zona „ Glod ” - Valea Unghiului*

ZONA D

- *Restul Tarlalelor*

ROMANIA
JUDETUL PRAHOVA
COMUNA LAPOS



LAPOS, Str. Principala, nr.54, tel: 0244 444 654, fax: 0244 444 654,
e-mail: primaria.lapos@yahoo.com, CIF 2842986

NR 3126 /13.11.2015

CATRE,
CAMERA NOTARILOR PUBLICI

Avand in vedere adresa Institutiei Prefectului nr. 15814/15.10.2015 alaturat va comunicam urmatoarele, conform evidentelor fiscale ale Comunei Lapos:

Zonarea localitatii:

-intravilan:

zona A : de la Stan Ioana la Neamu Ion si de la Biserica ,, Sf. Gheorghe la Ghita Cristea (zona centrala);

zona B : zone de locuinte satele apartinoatoare, respectiv, Glod, Laposel, Pietricica si zona de locuinte adiacenta zonei centrale a satului Lapos;

(●incadrare aprobata prin HCL nr. 10/21.08.1994)


-extravilan: o singura zona, respectiv, zona A

PRIMAR,
Tirlea Dumitru Constantin



SERV. IMPOZITE SI TAXE LOCALE
Voicu Cristina Andreea

ROMANIA
JUDETUL PRAHOVA
COMUNA LIPANESTI
PRIMARIA
Nr. 8042 din 4.XI.2015




CATRE,
CAMERA NOTARILOR PUBLICI
Str. Anton Pann nr.3 – mun.Ploiesti


Avand in vedere adresa nr.15814/15.10.2015 emisa de Institutia Prefectului jud.Prahova la solicitarea dumneavoastra de a va comunica nomenclaturile stradale cat si zonarea localitatii –intravilan si extravilan , va comunicam :

-la nivelul localitatii Lipanesti nu s-a intocmit inca un nomenclator stradal ;
-cat priveste zona de intravilan si extravilan a localitatii , alaturat va inaintam o copie conform cu originalul a PUG-ului valabil incepand cu data de 31.03.2014 si deasemeni o copie a HCL nr.28/31.03.2015.

PRIMAR,
Robert Viorel Nica



SECRETAR,
Andreea Marcu



ROMÂNIA
JUDEȚUL PRAHOVA
COMUNA LIPĂNEȘTI
PRIMĂRIA

Comuna Lipanesti nr.47, tel.0244/215217, fax.0244/215151, e-mail www.lipanesti.ro

HOTARARE

Privind aprobarea Documentatiei de Urbanism "Reactualizare Plan Urbanistic General si Regulament Local de Urbanism al comunei Lipanesti"

CONSILIUL LOCAL AL COMUNEI LIPANESTI, JUDEȚUL PRAHOVA

Avand in vedere :

- expunerea de motive nr. 1794/20.03.2014 a primarului comunei Lipanesti – Robert Viorel Nica insotita de raportul de specialitate intocmit de catre consilier UAT Radu Rodica inregistrat sub nr. 17933/20.03.2014 prin care propune aprobarea documentatiei de urbanism "Reactualizare Plan Urbanistic General si Regulament Local de Urbanism al comunei Lipanesti"

Avand in vedere:

Prevederile art 57-61 din Legea nr. 350/2001 privind amenajarea teritoriului si urbanismului cu modificarile si completarile ulterioare, aprobata prin Legea 242/2009

-Raportul informarii si consultarii publicului nr. 8848/2013 privind propunerile, observatiile si sugestiile de completare/ modificare Actualizare plan Urbanistic General si Regulamentul Local de Urbanism- comuna Lipanesti intocmit conform art 5 din Ordinul nr. 2701/2010 al Ministerului dezvoltarii Regionale si Turismului pentru aprobarea Metodologiei de informare si consultare a publicului cu privire la elaborarea si revizuirea planurilor de amenajarea teritoriului si de urbanism


-Prevederile legi nr. 52/2003 privind transparenta decizionala in administratia publica, actualizata

-Prevederile legi nr. 544/2001 privind liberul acces la informatiile de interes public , cu modificarile si completarile ulterioare

-Prevederile legii nr. 50/1991 privind autorizarea executarii lucrarilor de constructii, republicata, actualizata

- Prevederile art 36 alin. 2 litera c) coroborat cu alin5 lit. c) din legea nr. 215/2001 legea administratiei publice locale cu modificarile si completarile ulterioare

In temeiul art.39 alin1) si art.45 alin 2) litera e), art 115 alin 1) lit. b) din Legea nr.215/2001 legea administratiei publice locale cu modificarile si completarile ulterioare;



ADOPTA PREZENTA

HOTARARE

Art. 1 Se aproba documentatia de urbanism " Reactualizare Plan Urbanistic General si Regulament Local de Urbanism al Comunei Lipanesti" conform documentatiei de urbanism nr. 2008-66/2008, documentatie intocmita de SC Protelco SA Campina, cu respectarea conditiilor impuse in avizele de specialitate

Art.2 Proiectantul general isi asuma raspunderea pentru calitatea serviciilor prestate (reglementarile prevazute in regulamentul de Urbanism si in planse) si asigura consultanta pentru indreptarea diverselor deficiente care pot aparea pe perioada implementarii documentatiei (inclusiv avizare) in practica administrativa.

Art. 3 Prezenta documentatie de urbanism are valabilitate de 10 ani de la data aprobarii acesteia in Consiliul local al Comunei Lipanesti

Art 4 Cu aducerea la indeplinire a prezentei hotarari se insarcineaza Primarul comunei Lipanesti prin Consilierul UAT din cadrul aparatului de specialitate al Primarului

Art 5 Prezenta hotarare se aduce la cunostinta publica respectiv se comunica Primarului Comunei Lipanesti, celor nominalizati cu ducerea la indeplinire si se comunica institutiei Prefectului Judetului Prahova in vederea exercitarii controlului de legalitate

Aceasta hotarare a fost adoptata de catre Consiliul Local al Comunei Lipanesti in sedinta ordinara din data de 31.03.2014, cu respectarea prevederilor art 45 alin(2) lit. e) cu un numar de 14 voturi pentru si o abtinere din numarul total de 15 consilieri locali in functie si 15 consilieri locali prezenti


PRESEDINTE DE SEDINTA,
NICOLA DANIELE CRAZVAN



Nr.28

LIPANESTI, ASTAZI 31 MARTIE 2014

CONTRASEMNEAZA
SECRETAR,
BOTEZATU ALINA



CONFORM
CJ ORIGINALULUI

ROMANIA
Județul Prahova
COMUNA
LIPANESTI
București

COMUNA
DUMBRAVESTI

COMUNA
PAULESTI

ORAS
BOLDESTI-SCAENI

ORAS
BOLDESTI-SCAENI

ORAS
BOLDESTI-SCAENI

COMUNA
MAGURELE

SATU
NOU

COMUNA
BALTESTI

R=1000m - Zona de protecție sanitară aferentă bazei
impunementului stocare dejetat S.C. Cristim Ecolorm

R=1000m - Zona de protecție sanitară
aferentă bazei de depozitare Boldesti-Scăeni

Zona de protecție sonda

R=1000m - Zona de protecție sanitară aferentă
fermat de mână de parcare S.C. Cristim Ecolorm

BILANT TERITORIAL TRUPURI

Nr. TRUP	Identificarea TRUP (anul componentei)
TRUP 1	Sat Lipanesti (S=331,98ha); Sat Sipoti (S=203,66ha); Sat Zamfira (S=120,76ha); Sat Satu Nou (S=64,97ha)
TRUP 2	Statie sortare Zamfira, statie betoane (S.C. TC IND S.A)
TRUP 3	Statie sortare (S.C. LANDGIRO S.R.L.)
TRUP 4	Statie sortare concasare 2 (S.C. TECHNOLOGICA RADION)
TRUP 5	Statie sortare spalare Lipanesti (S.C. THE DA CONSULTING)
TRUP 6	Statie sortare 1 (S.C. TECHNOLOGICA RADION S.R.L.)
TRUP 7	Statie apa rece (OMV PETROM S.A)
TRUP 8	Statie de epurare a apelor uzate, propusa
TRUP 9	Put forat P9 (IOVILA CONSTRUCT S.R.L.)
TRUP 10	Put forat P12 (IOVILA CONSTRUCT S.R.L.)
TOTAL SUPRAFATA INTRAVILAN COMUNA LIPANESTI	

LISTA MONUMENTELOR ISTORICE 2010 - COMUNA LIPANESTI, JUDETEL PRAHOVA

Nr. Inscr. Cl. LM 2010	Cod LMI	Denumire	Datare
976	PH-IIM-A-16859	Restul constructiilor azi depozit	sec. XVII
977	PH-IIM-A-16860	Mănăstirea Zamfira	1855-1857
978	PH-IIM-A-16860.01	Biserica "maica Domnului" si "Sf. Nicolai" - Mare	1855-1857
979	PH-IIM-A-16860.02	Biserica "Sf. Iosime" - din curtea	1743

SIT ARHEOLOGIC PROPUIS

CAI DE COMUNICATIE RUTIERE PROPUSE IN EXTRAVILANUL LOCALITATII
DRUMURI NOI PROPUSE (VARIANTA OCOLITOARE COMUNA LIPANESTI,
DRUMURI IN EXTRAVILAN)

LUCRARI DE CONSOLIDARE SI AMENAJARE A MALURILOR RAULUI TELEAJEN
DIG EXISTENT (APARARE MAL STANGI)
LUCRARI EXISTENTE DE AMENAJARE ALBIE MAJORA A RAULUI TELEAJEN

BILANT TERITORIAL


AL FOLOSITEI SUPRAFETELOR DIN TERITORIUL ADMINISTRATIV PROFUS
CATEGORII DE FOLOSINTA

TERITORIUL ADMINISTRATIV AL UNITATII DE BAZA	AGRICOL (HA)				NEAGRICOL (HA)				TERENURI IN LUTIGIU (HA)		
	PARABIL	PASUNI	PANETE	VIT	LIVEZI	PADURI	APE	DRUMURI		CANDE COMUNICATIE FEROVIARE	CURTI
EXTRAVILAN	630,23	121,09	0,85	0,70	18,39	150,81	14,57	18,80	3,37	1,68	58,96
INTRAVILAN	630,23	121,09	0,85	0,70	18,39	150,81	16,01	85,42	6,16	664,30	1058,733
% DIN TOTAL	35,17%	6,76%	0,05%	0,04%	1,03%	84,1%	0,89%	4,77%	0,34%	37,07%	3,29%

ROMANIA
JUDETUL PRAHOVA
COMUNA MAGURENI
PRIMARIA

Comuna Magureni, sat Magureni, nr.980, judetul Prahova
Tel./fax:0244/384760 ; e-mail: contact@comunamagureni.ro;

Nr. 9750 / 12.01.2016



Catre,
CAMERA NOTARILOR PUBLICI PLOIESTI
Ploiesti, str. Anton Pann, nr.3 Prahova

Alaturat va inaintam copia certificata a hotararii Consiliului local al comunei
Magureni nr.74/29.11.2012 privind delimitarea comunei Magureni pe zone de impozitare.
Mentionam ca la nivelul localitatii Magureni nu exista nomenclator stradal.

PRIMAR,

Gheorghe IORDACHE




SECRETAR,

Violeta PIRVULESCU

ROMANIA
JUDETUL PRAHOVA
COMUNA MAGURENI
CONSILIUL LOCAL

Cu foru cu originalul



HOTARARE
privind delimitarea comunei Magureni pe zone de impozitare

Vazand expunerea de motive a Primarului comunei Magureni inregistrata sub nr. 7090/23.11.2012, raportul de specialitate al serviciului fond funciar, cadastru si compartiment urbanism, inregistrat sub nr. 7091/23.11.2012 prin care se propune delimitarea teritoriului comunei pe zone de impozitare;

In conformitate cu prevederile:

- Legii nr.571/2003 privind Codul fiscal, cu modificarile si completarile ulterioare;
- Hg nr.44/2004 privind aprobarea Normelor de aplicare a Legii nr.571/2003, cu modificarile si completarile ulterioare;
- Legii nr.351/2001 privind aprobarea Planului de amenajare a teritoriului national, cu modificarile si completarile ulterioare;
- Legii nr.273/2006 privind finantele publice locale, cu modificarile si completarile ulterioare;

In temeiul art.36 alin.(2) lit.b, lit.c, art.36 alin(9) si art.45 alin(1) din Legea nr.215/2001 privind administratia publica locala, republicata cu modificarile si completarile ulterioare:

Consiliul local al comunei Magureni adopta prezenta hotarare:

Art.1. Stabileste delimitarea terenului comunei Magureni, pe zone de impozitare, dupa cum urmeaza:

SATUL MAGURENI

- Zona A – de la nr.de casa 132- most.def.Lascae P.Constantin pana la nr. de casa 362-Dumitrache Ilie, pe centru, fara strazile laterale Precupesti, Tei, Dimulesti;
 - de la nr.de casa 920 Enache Elena pana la nr. de casa 998 Rasoga Constantin, fara str.Ograda;
- Zona B – str.Tei de la nr. de casa 201-Visoiu Ion pana la nr. de casa 303 most.def Chirana Elvira-Felicia;
- Zona C – restul satului Magureni
- Zona A – teren extravilan

SATUL LUNCA PRAHOVEI

- Zona C- de la nr.de casa 1- Manta Nicolae pana la nr. de casa 38 Enache Liana-Madalina
 - de la nr.de casa 223 – Cretu Dumitru pana la nr. de casa 246 – most.def. Pantaia Ion;

Conform cu originalul



- Zona D – de la nr. de casa 41 Buzila Liliana pana la nr de casa 222-Stoica Vasile ;
- Zona A – teren extravilan;

SATUL COCORASTII CAPLII


- Zona C – intreg satul Cocorastii Caplii;
- Zona A – teren extravilan

Art.2. Prezenta hotarare va fi adusa la cunostinta publica si va fi transmisa Institutiei Prefectului- judetul Prahova si persoanelor interesate de secretarul comunei Magureni.

PRESEDINTE DE SEDINTA

Constantin Alecsandru Oancia

Constantin Alecsandru Oancia




**Contrasemneaza,
SECRETAR,
Pirvulescu Violeta**

Pirvulescu Violeta


Magureni 29.11.2012

Nr. 77

ROMÂNIA
JUDEȚUL PRAHOVA, COMUNA MĂNECIU
PRIMĂRIA



Sat Manciu Ungureni, nr. 273, Comuna Măneciu, județul Prahova, Tel.:0244/ 295.225, Fax :0244/295.400
Nr. 12524/22.10.2015



Către,

CAMERA NOTARILOR PUBLICI PLOIEȘTI

Str. Anton Pann, nr. 3, Mun. Ploiești, jud. Prahova

Urmare adresei Instituției Prefectului - județul Prahova nr. 15814/15.10.2015, înregistrată la sediul instituției noastre sub nr. 12392/20.10.2015, vă comunicăm Hotărârea Consiliului Local nr. 32/30.05.2014, privind stabilirea rangului localității și a zonelor din cadrul localității Măneciu, județul Prahova.



PRIMAR

Vasile Cordoș

ROMÂNIA
JUDEȚUL PRAHOVA
COMUNA MĂNECIU
CONSILIUL LOCAL

HOTĂRÂRE
privind stabilirea rangului localității și a zonelor din cadrul localității în vederea impozitării terenurilor situate pe raza comunei Măneciu, județul Prahova

Având în vedere:

- Expunerea de motive a primarului comunei Măneciu, județul Prahova, domnul Vasile Cordoș și Raportul compartimentului din cadrul aparatului de specialitate al primarului comunei Măneciu prin care se propune stabilirea rangului localității și a zonelor din cadrul localității în vederea impozitării terenurilor situate pe raza comunei Măneciu, județul Prahova;
 - Prevederile art.9 din Legea nr. 2/1968 privind organizarea administrativă a teritoriului României republicată, cu modificările și completările ulterioare;
 - Prevederile Secțiunii IV – Rețeaua de localități din Legea nr. 351/2001 privind aprobarea Planului de amenajare a teritoriului național, cu modificările și completările ulterioare;
 - Prevederile art 247 ale Hotărârii de Guvern nr. 44/2004 privind aprobarea Normelor metodologice de aplicare a Legii nr. 571/2003 privind Codul Fiscal, cu modificările și completările ulterioare;
 - Prevederile Titlului IX din Legea nr. 571/2003, privind Codul Fiscal, cu modificările și completările ulterioare;
- În temeiul dispozițiilor art. 36, alin. 2, litera c coroborat cu art.45 din Legea nr. 215/2001 privind administrația publică locală, republicată, cu modificările și completările ulterioare;

Consiliul Local al comunei Măneciu adoptă prezenta hotărâre:

- **Art.1** Aprobă stabilirea rangului localității și a zonelor din cadrul localității în vederea impozitării terenurilor situate pe raza comunei Măneciu, județul Prahova potrivit Anexei nr. 1 ce face parte integrantă din prezenta hotărâre.
- **Art.2** La data intrării în vigoare a prezentei hotărâri, respectiv 01.01.2015, se abrogă prevederile Hotărârii Consiliului Local al comunei Măneciu nr. 15/28.05.2002.
- **Art.3** Prevederile prezentei hotărâri se aduc la îndeplinire de către serviciul financiar contabil, compartimentul taxe și impozite, compartimentul achiziții publice, amenajarea teritoriului și urbanism, precum și de compartimentul registrul agricol, fond funciar și cadastru din cadrul aparatului de specialitate al primarului comunei Măneciu;
- **Art.4** Prevederile prezentei hotărâri vor fi aduse la cunoștință celor interesați de către secretarul comunei Măneciu și oficiu juridic din cadrul aparatului de specialitate al primarului comunei Măneciu, județul Prahova.



Măneciu 30.05.2014

Nr. 32

CONTRASEMNEAZĂ
SECRETAR
CONSTANTIN CÂRSTEA

Tabel nominal
cuprinzând rangul localității și zonele din cadrul localității în vederea impozitării terenurilor
situate pe raza comunei Măneciu, județul Prahova

1. Satul Măneciu Ungureni: rang IV – sat de reședință al comunei Măneciu;

Intravilan	Zona A	Terenurile din vatra satului
	Zona B	Terenurile situate pe valea râului Teleajen (de la Casa Apelor la intersecția Văii Teleajenului cu valea pârâului Seaca) precum și cele aferente zonelor Valea Popii, Orășii
Extravilan	Zona A	Terenurile aferente zonei Plai
	Zona B	Terenurile aferente zonelor Valea Popii, Orășii
	Zona C	Terenurile aferente zonelor Măguri, Poiana Mare, pajiște Măneciu Ungureni, Nebunul, Ulita Zănoaga, Fețele Ulitei, Grohotișul Mare, Grohotișul Mic, Bobul Mare, Bobul Mic, Ciăbucet

2. Satul Gheaba: rang V – sat component al comunei Măneciu;

Intravilan	Zona A	Terenurile din vatra satului
	Zona B	Terenurile situate pe valea râului Teleajen (de la intersecția pârâului Secuianca cu valea Teleajenului)

3. Satul Făcăieni: rang V – sat component al comunei Măneciu;

Intravilan	Zona A	Terenurile din vatra satului
Extravilan	Zona A	Terenurile aferente zonei Lazuri
	Zona B	Terenurile aferente zonei Podurilor

4. Satul Măneciu Pământeni: rang V – sat component al comunei Măneciu;

Intravilan	Zona A	Terenurile din vatra satului
	Zona B	Terenurile situate pe valea râului Teleajen (de la intersecția văii pârâului Secuianca cu valea râului Teleajen la limita administrativ teritorială)
Extravilan	Zona A	Terenurile aferente zonelor Valea Mare, Teiș, Jariște, Groapa Săndulesii
	Zona B	Terenurile aferente zonelor Secuianca, Văiugă, Bolovanii Lui Dan, Aluniș, Poduri

5. Satul Costeni: rang V – sat component al comunei Măneciu;

Intravilan	Zona A	Terenurile din vatra satului
Extravilan	Zona A	Terenurile aferente zonelor din extravilanul satului Costeni

6. Satul Chiciureni: rang V – sat component al comunei Măneciu

Intravilan	Zona A	Terenurile din vatra satului
Extravilan	Zona A	Terenurile aferente zonelor din extravilanul satului Chiciureni

7. Satul Cheia: rang V – sat component al comunei Măneciu;

Intravilan	Zona A	Terenurile din vatra satului
	Zona B	Terenurile aferente zonelor Buzoianu, Valea Stâniei, Mogoșu, Muntele Roșu, Ciucaș
Extravilan	Zona A	Terenurile aferente zonelor Baicu, Groșoare, Buzoianu, Valea Stâniei, Mogoșu
	Zona B	Terenurile aferente zonelor Babeșul, Fețele lui Gherghe, Bratocea, Tigăile Mari, Tigăile Mici, Ciucaș, Zăganu, Suvitele Benii, Muntele Roșu

8. Mănăstirea Suzana: rang V – sat component al comunei Măneciu;

Intravilan	Zona A	Terenurile din vatra satului
Extravilan	Zona A	Terenurile aferente zonelor din extravilanul satului Mănăstirea Suzana

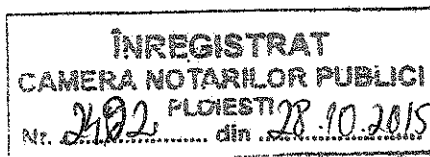
9. Plăiețu: rang V – sat component al comunei Măneciu;

Intravilan	Zona A	Terenurile din vatra satului
Extravilan	Zona A	Terenurile aferente zonelor din extravilanul satului Plăiețu



CONTRASEMNEAZĂ
SECRETAR
CONSTANTIN CÂRSTEA

ROMANIA
JUDETUL PRAHOVA
COMUNA MANESTI
PRIMARIA
NR. 6056 DIN 27.10.2015



CATRE,
INSTITUTIA PREFECTULUI
JUDETUL PRAHOVA



Urmare a adresei dumneavoastra cu numarul 15814 din 15.10.2015 prin care ne solicitati sa va transmitem nomenclatura stradala, respectiv zonarea localitatilor – intravilan si extravilan, in vederea aplicarii prevederilor art. 247 pct 6, alin 1 din Normele metodologice de aplicare a Codului Fiscal, alaturat va comunicam:

Nr.crt	LOCALITATEA	STARADA
1	MANESTI	PRINCIPALA:1-116,131-188, 195-200, 215,216, 231-269, 281-344, 347-350, 354-407.
		ALEEA CASTANILOR:117-130
		DUDARIE:189-194
		LABIRINT CRIVETENI:201-214
		CRIVATULUI:217-230
		LIVEZILOR:270-280
		ABATORULUI:345-346 BIS
		MORII:351-353 bis
		COMANACU:408-414
2	COADA-IZVORULUI	PRINCIPALA: 1-28, 37-168, 204-209, 211-242, 245-253, 276-284, 326-388.
		SCOLII: 29-36.
		NUFERILOR: 169-180, 201-203.
		IZVORULUI: 181-200
		MORII: 243-244 bis
		CETATII: 254-269, 210, 274, 275, 293-304.
		POLIGONULUI: 270-273, 285-292.
		LUNCII: 305-325.
3	BALTITA	PRINCIPALA: 1-13, 54-156, 248-260, 330-371.
		AMURGULUI:203-229, 242-246
		COSTACHENI:14-53.
		MORII:261-329.
		PADURII:157-202, 230-241 SI 247.
4	ZALHANAUA	PRINCIPALA:1-95, 101-141, 149-155, 178-184, 200-

		205, 208-244, 298-363.
		CANALULUI:142-148.
		SOARELUI: 185-199.
		ISLAZULUI: 206-207.
		URUITORULUI:96-100.
		SPICULUI:156-177.
		BISERICII: 245-297.
5	GURA-CRIVATULUI	PRINCIPALA:1-5, 44-75, 113-115.
		ISLAZULUI: 6-43.
		STARITEI:76-112.

PRIMAR,
NITOI CONSTANTIN


SECRETAR,
ILIE ANISOARA


Intocmit,
MV/MV
2015



ROMANIA
JUDETUL PRAHOVA
COMUNA OLARI
PRIMARIA
NR. 1603/19.10.2015




C A T R E,
CAMERA NOTARILOR PUBLICI

Prin adresa Institutiei Prefectului Judetului Prahova, nr. 15814/15.10.2015, ni s-a solicitat sa va comunicam informatii in vederea aplicarii prevederilor art.247, pct.6, alin.1) din Normele Metodologice de aplicare a Codului Fiscal. Alaturat va comunicam faptul ca la nivelul unitatii administrative teritoriale Olari, nu exista nomenclatoare stradale. Prin hotarare a consiliului local, in anul 2006, s-a aprobat delimitarea si incadrarea terenurilor ce apartin teritoriului administrativ al comunei, in vederea stabilirii impozitelor. Astfel, s-a stabilit incadrarea in "zona A", pentru terenul apartinand satelor componente ale comunei situat atat in intravilan, cat si in extravilan, cu rang IV.

PRIMAR,
VOINESCU MARIANA



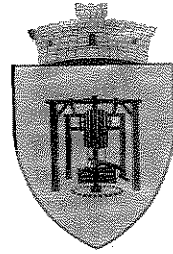
Hotarandea noua




ROMÂNIA

JUDEȚUL PRAHOVA
COMUNA PĂCUREȚI
PRIMĂRIA

Sediul Primăriei: Sat Păcureți, nr. 114B
Telefon: 0244.219.099
Email: primaria_pacureti@yahoo.com
WEB: www.comunapacureti.ro



Nr. 5568/24.11.2015



Catre,
Camera Notarilor Publici Ploiești

Urmare a adreselor înregistrate sub nr.15814 din 15.10.2015 a Institutiei Prefectului Judetului Prahova și nr. 18768/18.11.2015 a Consiliului județean Prahova, vă comunicăm alăturat copia Hotărârii nr.40 din 10.11.2015 privind stabilirea impozitelor si taxelor si a taxelor locale speciale pentru anul fiscal 2016, nr.30 din 27.11.2015, din care rezulta zonarea localitatilor in intravilan si extravilan.

Precizăm că la nivelul localității noastre nu există până în prezent nomenclator stradal.

Cu stimă.

PRIMAR
ANDREESCU GRIGORE



Grigore

REFERENT
STANCIOACA SIMONA

Simona



HOTĂRÂRE

privind stabilirea impozitelor și taxelor locale și a taxelor locale speciale
pentru anul fiscal 2016

Având în vedere :

- Referatul înregistrat sub nr. 4696/29.10.2015 al Biroului Buget – finanțe, impozite și taxe locale ;
 - Nota de fundamentare înregistrată sub nr. 4719/30.10.2015 a primarului comunei Pacureți ;
 - Raportul comisiilor de specialitate din cadrul Consiliului local al comunei Pacureți ;
 - Avizul secretarului comunei Pacureți;
 - Prevederile art.2, alin.(1), lit."h" și lit."i" și art.455 – 500 din Legea nr.227/2015 privind Codul Fiscal;
 - Prevederile art.5, alin.(1), lit. „a”, art.8, art.16, alin.(2), art.20, alin.(1), lit.„b” și art.30 din Legea nr. 73/2006 privind finanțele publice locale, cu modificările și completările ulterioare;
- În temeiul art.36, alin.(2), lit."b", alin.(4), lit.", și art.115, alin.(1), lit."b" art.45, alin.(2), lit."c" din Legea nr. 215/2001 privind administrația publică locală, republicată:

Consiliul Local al comunei Păcureți adoptă prezenta hotărâre:

Art.1. Se stabilesc impozitele și taxele locale și taxele locale speciale și alte taxe locale prevăzute în sumă fixă pentru anul 2016, conform anexei nr.1.

Art.2. Se stabilesc taxele judiciare și extrajudiciare de timbru conform anexei nr.2.

Art.3 Se stabilesc limitele minime și maxime ale amenzilor persoanelor fizice și juridice conform anexei nr. 3.

Art.4 Se stabilesc zonele din cadrul localității în intravilan, astfel :

- a) Zona A terenurile și construcțiile din apropierea drumurilor județene ;
- b) Zona B terenurile și construcțiile din apropierea drumurilor comunale ;
- c) Zona C terenurile și construcțiile ce se afla pe drumurile laterale ce se formează din drumurile comunale ;

Art.5 Aprobă stabilirea cotei de impozitare pentru următoarele impozite și taxe:

- a) cota prevăzută la art. 457 alin.(1) din Legea nr.227/2015 privind Codul Fiscal reprezentând impozit pe clădirile rezidențiale aflate în proprietatea persoanelor fizice se stabilește la 0,1 % ;
- b) cota prevăzută la art. 458 alin.(1) din Legea nr.227/2015 privind Codul Fiscal reprezentând impozit pe clădirile nerezidențiale aflate în proprietatea persoanelor fizice se stabilește la 0,5 % ;
- c) cota prevăzută la art. 460 alin.(1) din Legea nr.227/2015 privind Codul Fiscal reprezentând impozit pe clădirile rezidențiale aflate în proprietatea persoanelor juridice se stabilește la 0,2 % ;
- d) cota prevăzută la art. 460 alin.(2) din Legea nr.227/2015 privind Codul Fiscal reprezentând impozit pe clădirile nerezidențiale aflate în proprietatea persoanelor juridice se stabilește la 1,3 % ;
- e) cota prevăzută la art. 470 alin.(3) din Legea nr.227/2015 privind Codul Fiscal reprezentând impozit pe mijlocul de transport se stabilește la 50 % ;

Art.6 Aprobă stabilirea cotei de impozitare pentru următoarele impozite și taxe :

- a) Cota taxei pentru serviciile de reclama și publicitate prevăzută de la art. 477 alin.(5) din Codul fiscal, este de 3%.
- b) Cota impozitului pe spectacole prevăzută de la art. 481 alin.(2) lit.a din Codul fiscal, este de 2% pentru spectacole și de 5% pentru alte manifestări artistice conform art. 481 alin.(2) lit.a.
- c) Cotele adiționale prevăzute la art. 489 alin.(1) și (2) din Codul fiscal sunt de 0%.

CONFORM
C/B
ORIGINALUL

d) Cotele prevazute la art. 489 alin.(4) si (5) din Codul fiscal sunt de 0%.

Art.7 (1) Bonificatia ce se va acorda in temeiul art.462 alin.(2) din Codul fiscal, este de 10%, atat pentru persoanele juridice cat si pentru persoanele fizice.

(2) Bonificatia ce se va acorda in temeiul art.467 alin.(2) din Codul fiscal este de 10%, atat pentru persoanele juridice cat si pentru persoanele fizice.

(3) Bonificatia ce se va acorda in temeiul art.472 alin.(2) din Codul fiscal este de 10%.

Art.8 Anexele nr.1, 2 și 3 fac parte integranta din prezenta hotarare.

Art.9. - În vederea stabilirii impozitelor și taxelor locale pentru anul fiscal 2016, conform art.495 din Legea nr.227/2015 se stabilesc următoarele reguli:

a) persoanele fizice care la data de 31 decembrie 2015 au în proprietate clădiri nerezidențiale sau clădiri cu destinație mixtă au obligația să depună declarații până la data de 29 februarie 2016;


b) persoanele juridice au obligația să depună până la data de 29 februarie 2016 declarații privind clădirile pe care le dețin la data de 31 decembrie 2015 în proprietate, destinația și valoarea impozabilă a acestora;

c) persoanele fizice și juridice care la data de 31 decembrie 2015 dețin mijloace de transport radiate din circulație conform prevederilor legale din domeniul circulației pe drumurile publice au obligația să depună o declarație în acest sens, însoțită de documente justificative, la compartimentele de specialitate ale autorității publice locale, până la data de 29 februarie 2016.

Art.10 Cu ducerea la indeplinire se desemneaza Biroul Buget – finante, impozite si taxe locale.

Art.11. Prezenta hotărâre se comunică, prin intermediul secretarului comunei Păcureți, Biroului Buget – finante, impozite și taxe locale, Primarului Comunei Păcureți, Prefectului Județului Prahova și se va aduce la cunoștință publică.

PREȘEDINTE DE ȘEDINȚĂ,
OPRESCU GHEORGHE



CONTRASEMNEAZĂ:

SECRETAR,
ROMICĂ BOTOȘ

Păcureți: 10.11.2015
Nr.40

Sedinta ordinara/ extraordinara/ de indata	Nr. consilieri in functie	Nr. consilieri prezenti	Nr. voturi pentru	Nr. voturi contra	Nr. voturi abtineri
ordinara	11	11	11	0	0

TABLOUL

cuprinzând cotele, valorile impozabile, nivelurile impozitelor și taxelor locale, taxele speciale și amenziile care se stabilesc, se actualizează sau se ajustează, după caz, de către Consiliul Local al comunei Păcureți, Județul Prahova, în limitele și în condițiile titlului IX din Legea nr. 227/2015 privind Codul fiscal

I. Legea nr. 227/2015 privind Codul fiscal > Titlul IX - Impozite și taxe locale

CAPITOLUL II - IMPOZITUL PE CLĂDIRI ȘI TAXA PE CLĂDIRI

Art. 457 alin. (1)	COTELE STABILITE PRIN CODUL FISCAL PENTRU ANUL 2016		COTA STABILĂ DE CONSILIUL LOCAL PENTRU ANUL 2016	
	0,08% - 0,2%	0,1%	0,1%	
Art. 457 alin. (2)	VALORILE STABILITE PRIN CODUL FISCAL PENTRU ANUL 2016		VALORILE STABILITE DE CONSILIUL LOCAL PENTRU ANUL 2016	
	Valoarea impozabilă	Fără instalații de apă, canalizare, electrice și încălzire (condiții cumulative)	Valoarea impozabilă	Cu instalații de apă, canalizare, electrice și încălzire (condiții cumulative)
Tipul clădirii	1.000	600	1.000	600
	300	200	300	200
	200	175	200	175
	125	75	125	75
	COTELE STABILITE PRIN CODUL FISCAL PENTRU ANUL 2016		COTA STABILĂ DE CONSILIUL LOCAL PENTRU ANUL 2016	
	0,2% - 1,3%		0,5%	
	0,08% - 0,2%		0,2%	
	0,2% - 1,3%		1,3%	
	0% - 10%		10%	
A. Clădiri cu cadre din beton armat sau cu pereți exteriori din cărămidă arsă sau din orice alte materiale rezultate în urma unui tratament termic și/sau chimic				
B. Clădiri cu pereți exteriori din lemn, din piatră naturală, din cărămidă nearsă, din vâltuți, sau din orice alte materiale nesupuse unui tratament termic și/sau chimic				
C. Clădire-anexă cu cadre din beton armat sau cu pereți exteriori din cărămidă arsă sau din orice alte materiale rezultate în urma unui tratament termic și/sau chimic				
D. Clădire-anexă cu pereți exteriori din lemn, din piatră naturală, din cărămidă nearsă, din vâltuți, sau din orice alte materiale nesupuse unui tratament termic și/sau chimic				
Art. 458 alin.(1) (Pentru clădirile rezidențiale aflate în proprietatea persoanelor fizice, impozitul pe clădiri)	0,2% - 1,3%		0,5%	
Art. 460 alin. (1) (Pentru clădirile rezidențiale aflate în proprietatea sau deținute de persoanele juridice)	0,08% - 0,2%		0,2%	
Art. 460 alin. (2) (Pentru clădirile rezidențiale aflate în proprietatea sau deținute de persoanele juridice)	0,2% - 1,3%		1,3%	
Art. 462 alin. (2) (Pentru plata cu anticipație a impozitului pe clădiri, datorat pentru întregul an de către contribuabili, până la data de 31 martie a anului respectiv)	0% - 10%		10%	

CONFORM
CU
ORIGINALA

CAPITOLUL III - IMPOZITUL PE TEREN SI TAXA PE TEREN

Art. 165 alin. (2)

Zona în cadrul localității	NIVELURILE STABILITE PRIN CODUL FISCAL PENTRU ANUL 2016					NIVELURILE STABILITE DE CONSILIUL LOCAL PENTRU ANUL 2016						
	Nivelurile impozitului/taxe, pe ranguri de localități					Nivelurile impozitului/taxe, pe ranguri de localități						
	0	I	II	III	IV	V	0	I	II	III	IV	V
A	8.282 - 20.706	6.878 - 7.194	6.042 - 5.106	5.236 - 3.090	711 - 1.788	569 - 1.422	10.400	7.600	6.042	6.700	900	720
B	6.878 - 17.194	5.199 - 2.998	4.215 - 0.538	3.558 - 8.894	569 - 1.422	427 - 1.068	9.000	7.000	5.300	4.500	720	540
C	5.199 - 12.998	3.558 - 8.894	2.668 - 6.670	1.690 - 4.226	427 - 1.068	284 - 710	6.500	4.500	3.400	2.200	550	360
D	3.558 - 8.894	1.690 - 4.226	1.410 - 3.526	994 - 2.439	278 - 696	142 - 356	4.500	2.200	1.800	1.300	350	180

Art. 165 alin. (4)

INTRAVILAN

Nr. crt.	Zona	NIVELURILE STABILITE PRIN CODUL FISCAL PENTRU ANUL 2016			NIVELURILE STABILITE DE CONSILIUL LOCAL PENTRU ANUL 2016		
		A	B	C	A	B	C
1	Categoria de folosință						
2	Teren arabil	28	21	19	28	21	19
3	Pășune	21	19	15	21	19	15
4	Fâneată	21	19	15	21	19	15
5	Vie	46	35	28	46	35	28
6	Livadă	53	46	35	53	46	35
7	Pădure sau alt teren cu vegetație forestieră	28	21	19	28	21	19
8	Teren cu ape	15	13	8	15	13	8
9	Drumuri și căi ferate	0	0	0	0	0	0
9	Neproductiv	0	0	0	0	0	0

CONFORM
CU
ORIGINALUL

Art. 465 alin. (7)

EXTRAVILAN

Categoriile de folosință


Nr. crt.	Categoriile de folosință	NIVELURILE STABILITE PRIN CODUL FISCAL PENTRU ANUL 2016		NIVELURILE STABILITE DE CONSILIUL LOCAL PENTRU ANUL 2016
		22 - 31	42 - 50	
1	Teren cu construcții	22 - 31	42 - 50	31
2	Teren arabil	20 - 28	20 - 28	50
3	Pășune	20 - 28	20 - 28	28
4	Fâneală	48 - 55	48 - 55	28
5	Vie pe rod, alia decât cea prevăzută la nr. crt. 5.1	0	0	55
5.1	Vie până la intrarea pe rod	0	0	0
6	Livadă pe rod, alia decât cea prevăzută la nr. crt. 6.1	48 - 56	48 - 56	56
6.1	Livadă până la intrarea pe rod	0	0	0
7	Pădure sau alt teren cu vegetație forestieră, cu excepția celui prevăzut la nr. crt. 7.1	8 - 16	8 - 16	16
7.1	Pădure în vârstă de până la 20 de ani și pădure cu rol de protecție	0	0	0
8	Teren cu apă, altul decât cel cu amenajări piscicole	1 - 6	1 - 6	6
8.1	Teren cu amenajări piscicole	26 - 34	26 - 34	34
9	Drumuri și căi ferate	0	0	0
10	Teren neproductiv	0	0	0
Art. 467 alin. (2) Pentru plata cu anticipație a impozitului pe teren, datorat pentru întregul an de către contribuabil, pana la data de 31 martie inclusiv		COTELE STABILITE PRIN CODUL FISCAL PENTRU ANUL 2016 0% - 10%		COTA STABILITA DE CONSILIUL LOCAL PENTRU ANUL 2016 10%

Art. 470 alin. (2)

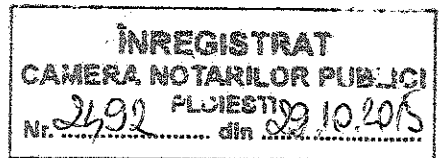
CAPITOLUL V - IMPOZITUL PE MIJLOACELE DE TRANSPORT

Nr. crt.	Mijloace de transport cu tracțiune mecanică	NIVELURILE STABILITE PRIN CODUL FISCAL PENTRU ANUL 2016		NIVELURILE STABILITE DE CONSILIUL LOCAL PENTRU ANUL 2016
		Le/200 cm ³ sau fracțiune din aceasta	Le/200 cm ³ sau fracțiune din aceasta	
1. Vehicule înmatriculate (le/200 cm ³ sau fracțiune din aceasta)				
1	Motociclete, tricicli, cvadricicli și autoturisme cu capacitatea cilindrică de până la 1.600 cm ³ , inclusiv	8	8	8
2	Motociclete, tricicli și cvadricicli cu capacitatea cilindrică de peste 1.600 cm ³	9	9	9
3	Autoturisme cu capacitatea cilindrică între 1.601 cm ³ și 2.000 cm ³ inclusiv	18	18	18
4	Autoturisme cu capacitatea cilindrică între 2.001 cm ³ și 2.600 cm ³ inclusiv	72	72	72
5	Autoturisme cu capacitatea cilindrică între 2.601 cm ³ și 3.000 cm ³ inclusiv	144	144	144
6	Autoturisme cu capacitatea cilindrică de peste 3.001 cm ³	290	290	290
7	Autobuze, autocare, microbuze	24	24	24
8	Alte vehicule cu tracțiune mecanică cu masa totală maximă autorizată de până la 12 tone, inclusiv	30	30	30
9	Tractoare înmatriculate	18	18	18

CONFORM
CU
ORIGINALUL



ROMANIA
JUDETUL PRAHOVA
PRIMARIA COMUNEI PAULESTI
Cod fiscal:2843981
Tel/ Fax 0244/224290,0244/224300
e-mail:relatiipublice@comunapaulesti.ro
Nr. B 7041/24.10 .2015



CATRE
Camera Notarilor Publici Ploiesti
Ploiesti str. Anton Pann nr.3

Urmarea adresei Institutiei Prefectului, referitoare la prevederile art.247 din Codul Fiscal, precum si a normelor de aplicare a acestui articol, va facunoscut urmatoarele:

-la nivelul UAT Comuna Paulesti nu este aprobat inca nomenclator stradal(acesta este in curs de elaborare si aprobare);

-Referitor la zonarea localitatii, alaturat va inaintam Hotararea Consiliului Local Paulesti nr.49/2014 privind aprobarea zonarii Comunei Paulesti in vederea impozitarii, incepand cu anul fiscal 2015;

Cu stima,

Primar




Secretar

Raducea Felicia

Sef birou

ROMANIA
JUDETUL PRAHOVA
COMUNAPAULESTI
CONSILIUL LOCAL



HOTĂRÂRE

*privind aprobarea zonării comunei Păulești, în vederea impozitării,
începând cu anul fiscal 2015*

Vazând:

-Referatul compartimentului de specialitate și Expunerea de motive a domnului Sandu Tudor, primar comuna Păulești prin care propune zonarea comunei Păulești în vederea impozitării începând cu anul fiscal 2015.

In baza prevederilor:

-art.247 din Legea nr.571/2003 privind Codul fiscal și normele de aplicare ale acestuia;

-art.36 alin 1, alin.2 lit.b, alin.4 lit.c din Legea nr.215/2001 a administrației publice locale, modificată și completată ulterior.


In temeiul art.45, art.115 alin (1) lit.b) din Legea nr.215/2001 a administrației publice locale, modificată și completată ulterior.

CONSILIUL LOCAL AL COMUNEI PAULESTI HOTĂRĂȘTE

Art.1. Se aprobă zonarea comunei Păulești, în vederea impozitării, începând cu anul fiscal 2015, conform anexei care face parte integrantă din prezenta.

Art.2. Prevederile prezentei hotărâri vor fi duse la îndeplinire de către Biroul buget-finanțe, impozite și taxe locale, contabilitate și comunicate celor interesați de către secretarul comunei Păulești.

PRESEDINTE DE SEDINȚA
Consilier Local - Dumă Cristian



CONTRASEMNEAZA
Secretar - Răducea Felicia

Data în Păulești, astăzi 24.06.2014

Nr. 19

ROMANIA
JUDETUL PRAHOVA
COMUNA PAULESTI



ANEXA
LA HOTARAREA CONSILIULUI LOCAL PAULESTI
NR. 49 / 24.06. 2014

In vederea stabilirii impozitelor și taxelor locale se face delimitarea terenurilor astfel:

INTRAVILAN

SATUL PAULESTI



-ZONA A – proprietățile de la numerele de casă, terenuri virane, după cum urmează: de la nr.1 și până la nr.589 și de la nr.593 până la nr.1143.

-ZONA B – proprietățile de la numerele de casă, terenuri virane după cum urmează: de la nr.590 la nr.592, proprietatea de la nr.1144 și restul terenurilor care aparțin satului.

SATUL COCOSESTI

-ZONA A – proprietățile de la numerele de casă, terenuri virane, după cum urmează: de la nr.1 până la nr.424 și de la nr.559 la nr.562

-ZONA B - proprietățile de la numerele de casă, terenuri virane după cum urmează: de la nr.425 la nr.558 și restul terenurilor care aparțin satului.

SATUL GĂGENI

-ZONA A – proprietățile de la numerele de casă, terenuri virane, după cum urmează: de la nr.1 la nr.1050.

ZONA B – restul terenurilor care aparțin satului.

SATUL PĂULEȘTII NOI

ZONA A - proprietățile de la numerele de casă, terenuri virane, după cum urmează: de la nr.1 la nr. 203

ZONA B - -

EXTRAVILAN

SATUL PĂULEȘTI

ZONA A – terenurile situate în zona de șes a satului

ZONA B – terenurile situate în zona colinară a satului

SATUL COCOSEȘTI

ZONA A – terenurile situate în zona de șes a satului

ZONA B – terenurile situate în zona colinară a satului


SATUL GAGENI

ZONA A – terenurile situate în zona de șes a satului

ZONA B – terenurile situate în zona colinară a satului

SATUL PĂULEȘTII NOI

ZONA A – toate terenurile care aparțin satului



ROMANIA
JUDEȚUL
PRAHOVA
CONSILIUL

nasur

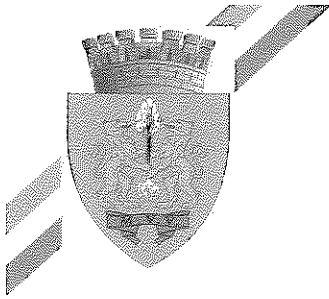
republ

fizice,
preva:


Juridic
preva:

nr.54
cunos

public
Prima




MUNICIPIUL PLOIEȘTI
PRIMĂRIA MUNICIPIULUI PLOIEȘTI
B-dul Republicii nr. 2
100066 – Ploiești
TEL: 0244 / 516699 ; 0244 / 515982
FAX: 0244 / 513829



DIRECȚIA GENERALĂ DE DEZVOLTARE URBANĂ
SERVICIUL CADASTRU ȘI G.I.S.
Str. Șt. Greceanu nr. 11, bloc K 8,
100166, tel./fax 0244 596128
www.ploiesti.ro

Nr. 307371/ 12 NOV. 2015
307445/



CĂTRE,

CAMERA NOTARILOR
PUBLICI PLOIEȘTI
str. Anton Pann nr. 3,
PLOIEȘTI

Urmare cererii dumneavoastră înregistrată la Primăria municipiului Ploiești cu nr. 307371/12.10.2015 și nr. 307445/14.10.2015, prin care solicitați să vă comunicăm dacă au intervenit modificări în nomenclatura stradală și harta de fiscalitate a municipiului Ploiești, vă informăm că potrivit Hotărârii nr. 84/26.02.2015 a Consiliului Local al municipiului Ploiești, au survenit modificări și completări numai în nomenclatorul stradal al municipiului.

Harta de fiscalitate a municipiului Ploiești aprobată prin Hotărârea nr. 553/21.12.2011 a Consiliului Local al municipiului Ploiești, modificată ulterior prin Hotărârea nr. 361/28.09.2012, nu a suferit modificări.

Pentru consultarea respectivelor hotărâri, vă îndrumăm să vă adresați Serviciului Comunicare, Relații cu Publicul din cadrul Primăriei municipiului Ploiești, et. 3, cam. 520 sau puteți accesa site-ul Primăriei municipiului Ploiești, www.ploiesti.ro – rubrica hotărâri.


p. ARHITECT ȘEF,
ing. Rita Marcela Neagu

p. DIRECTOR ADJUNCT,
ing. Coca Elena Pătrașcu

Consilier
BURLOIU C.
2ex./09.11.15



ROMANIA
JUDETUL PRAHOVA
ORAȘUL PLOPONI
PRIMĂRIA



Ploeni, B-dul Independenței, nr.12, tel.0244/220132, fax 0244/220172

nr.6386 /12.10.2015

CATRE

CAMERA NOTARILOR PUBLICI
PLOIESTI, Str. Anton Pann, nr.3, cod 100023
Tel;0244 541 298, fax 0244 407029


Referitor la solicitarea dumneavoastra nr.2492/09.10.2015, inregistrata la sediul Primariei cu nr. 6386/12.10.2015, privind modificarile aduse nomenclatorului stradal si zonificarea orasului, va informam ca nu s-au efectuat modificari pana la aceasta data.

PRIMAR
DRAGOS NITA



SECRETAR
VICTOR SAVU

ROMANIA
JUD. PRAHOVA
COMUNA PLOPU
PRIMARIA
NR. 5871/20.10.2015



CATRE,
CAMERA NOTARILOR PUBLICI PLOIESTI
Str. Anton Pann, nr. 3, loc. Ploiesti, jud. Prahova

Urmare adresei dvs. nr. 2492/2015 va comunicam urmatoarele:


- Incadrarea comunei Popu (intravilan-extravilan) pe ranguri de localitati si zone;

Sat Popu – rangul IV- zona A – la drum judetean asfaltat
-zona B – drumuri laterale asfaltate
- zona C – drumuri neasfaltate

Sat Nisipoasa - rangul V – zona A – la drum judetean asfaltat
Hirsa - zona B – drumuri laterale asfaltate
Gilmeia - zona C – drumuri neasfaltate

PRIMAR,
Adrian Balanescu



CONS. VENITURI,
Andrei M. 

ROMANIA
JUDETUL PRAHOVA
PRIMARIA COMUNEI PODENII NOI

NR. 7671/20.10.2015

INREGISTRAT
CAMERA NOTARILOR PUBLICI
Nr. 2492 / 20.10.2015
an 24.11.2015

CATRE,

CAMERA NOTARILOR PUBLICI PRAHOVA

Urmare adresei dumneavoastra nr. 2492/09.10.2015 inregistrata la Institutia Prefectului, Prahova la nr. 15814/13.10.2015 va comunicam urmatoarele;

-UAT PODENII NOI are rangul 4 iar satele componente rangul 5;

- zonarea satelor este conform tabelului anexat;

NR. CRT.	SATUL	ZONA	
		CLADIRI SI TEREN INTRAVILAN	TEREN EXTAVILAN
1	PODENII NOI	A	
2	VALEA DULCE	A	B
3	POPESTI	B	B
4	SFACARU	B	B
5	PODU LUI GALBEN	B	B
6	GHIQCEL	B	B
7	MEHEDINTA	A	B
8	RAHOVA	A	B
9	NEVESTEASCA	A	B
10	SALCIOARA	B	B

CU RESPECT,

PRIMAR,

ALIONTE MIHAI


SECRETAR,

CIOBANU MARIOARA


INTOCMIT.

INSPECTOR

MARINOIU V




ROMÂNIA
JUDEȚUL PRAHOVA
COMUNA POIANA CÂMPINA



Comuna Poiana-Câmpina, nr. 462, tel./fax 0244-351367 CF 2845737 e-mail: primpoianacampina@yahoo.com

Nr. 13484/11.11.2015



Catre,
CAMERA NOTARILOR PUBLICI PLOIESTI
Str. Anton Pann, nr. 3, Municipiul Ploiesti, Judetul Prahova

Avand in vedere Adresa Institutiei Prefectului nr. 15814/15.10.2015 inregistrata la Primaria comunei Poiana-Campina sub nr. 12376/19.10.2015, va transmitem alaturat in copie xerox Hotararea Consiliului local al comunei Poiana-Campina nr. 27/29.05.2008 privind incadrarea pe zone a teritoriului administrativ al comunei Poiana-Campina.

Mentionam ca nomenclatorul stradal nu a fost aprobat prin hotarare a Consiliului local.

PRIMAR,
Moldoveanu Ioan-Alin

INSPECTOR,
Bohiltea Elena-Valentina

INSPECTOR,
Tatu Elena



ROMANIA
JUDETUL PRAHOVA
COMUNA POIANA - CAMPINA
CONSILIUL LOCAL

HOTARARE
privind incadrarea pe zone a teritoriului administrativ
al comunei Poiana - Campina

Avand in vedere expunerea de motive nr. 3214/23.05.2008 a d-lui Primar al comunei Poiana - Campina - Duta Aurel si raportul de specialitate nr. 3215/23.05.2008, intocmit de compartimentul buget , finante⁹, contabilitate din cadrul aparatului de specialitate al Primarului comunei Poiana - Campina;

In conformitate cu dispozitiile art. 247 litera "b" din Legea nr. 571/2003 - privind Codul Fiscal , cu modificarile si completarile ulterioare si ale H.G. nr. 4/2004 - pentru aprobarea Normelor metodologice de aplicare a Legii nr. 571/2003 - privind Codul Fiscal , cu modificarile si completarile ulterioare ;

In temeiul art. 36 alin (2) litera " b" si art. 45 alin (2) litera "e" din Legea nr. 215/2001 - privind administratia publica locala , republicata, cu modificarile si completarile ulterioare ;

Consiliul local al comunei Poiana Campina adopta prezenta hotarare :

Art. 1 Se stabilesc zonele din intravilanul comunei Poiana - Campina pe ranguri de localitati , in vederea impunerii terenului , conform Anexei nr. 1 - parte integranta din prezenta hotarare .

Art. 2 Se stabilesc zonele din extravilanul comunei Poiana - Campina pe ranguri de localitati si categorii de folosinta in vederea impunerii terenului conform Anexei nr. 2 - parte integranta din prezenta hotarare .

Art. 3 Se revoca Hotararea Consiliului local al comunei Poiana - Campina nr. 62/18.12.2002 - privind incadrarea pe zone a teritoriului comunei Poiana - Campina.

Art. 4 Cu aducerea la indeplinire a prevederilor prezentei hotarari se insarcineaza compartimentul buget , finante , contabilitate din cadrul aparatului de specialitate al Primarului comunei Poiana - Campina .


Art. 5 Prezenta hotarare va fi comunicata autoritatilor publice , institutiilor si persoanelor interesate prin grija Secretarului comunei Poiana - Campina, judetul Prahova.

Poiana - Campina 29.05.2008

NR. 27

PRESEDINTE DE SEDINTA,

AURELIAN



CONTRASEMNEAZA,
SECRETAR,
ONEA SIMONA

Onea Simona

ZONELE DIN EXTRAVILANUL COMUNEI POIANA - CAMPINA

I. SATUL POIANA – CAMPINA – localitate de rangul IV :

- intreg extravilanul aferent satului Poiana Campina se incadreaza in zona A cu exceptia Catun Magura care este in zona B

II. SATUL BOBOLIA – localitate de rangul V :

-intreg extravilanul aferent satului Bobolia se incadreaza in zona A .

III. SATUL PIETRISU – localitate de rangul V;

-intreg extravilanul aferent satului Pietrisu se incadreaza in zona A .

IV. SATUL RAGMAN – localitate de rangul V;

-intreg extravilanul aferent satului Ragman se incadreaza in zona A .

PRESEDINTE DE SEDINTA,

PANAC AURELIAN



CONTRASEMNEAZA,
SECRETAR,
ONEA SIMONA

Onea Simona

ZONELE DIN INTRAVILANUL COMUNEI POIANA - CAMPINA

I. SATUL POIANA – CAMPINA – localitate de rangul IV;

Zona A : -numere stradale : 1 – 248; 395 – 404 A; 441 – 517; 521 – 536; 572 – 707; 744 – 761 , 771 – 853 A, 898 – 912, strada Constructorilor (Stadion – sectia “Pompe” SC Petroutilaj SA) ;

Zona B : numere stradale : 249 – 394; 405 – 440; 517 A – 520 A; 537 – 571; 708 – 743; 762 – 770; 854 – 897;

Zona C : Catun Magura.

II. SATUL BOBOLIA – localitate de rangul V;

Zona A : numere stradale : 1 - 56; 120 – 125; 142 – 300;

Zona B : numere stradale : 57 – 119; 126 – 141;

III. SATUL PIETRISU – localitate de rangul V;

Zona A : numere stradale : 1 - 7 ; 17 – 23; 28 – 46; 83 - 201 ;

Zona B : numere stradale : 8 – 16; 24 – 27; 47– 82.

IV. SATUL RAGMAN – localitate de rangul V;

Zona A : numere stradale ;29 – 41

Zona B : numere stradale : 1 – 28 A

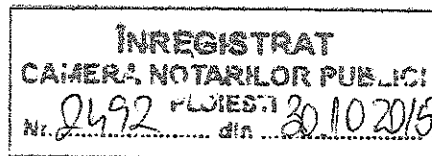
PRESEDINTE DE SEDINTA,

AURELIAN



CONTRASEMNEAZA,
SECRETAR,
ONEA SIMONA

Nr. 14114 / 27.10.2015



CĂTRE:
CAMERA NOTARILOR PUBLICI PLOIEȘTI

Urmare adresei dvs. nr. 2492 / 09.10.2015 și a Instituției Prefectului Prahova nr. 15814 / 13.10.2015, referitoare la aplicarea prevederilor art. 247 pct.6 alin.(1) din Normele metodologice de aplicare a Cosului Fiscal, respectiv zonarea localităților – intravilan și extravilan , alăturat vă comunicăm informațiile solicitate după cum urmează:

1. RANGUL COMUNEI POIENARII BURCHII

- Poienarii Burchii – Rangul IV – sat reședință de comună;
- Pioresți – Rangul V - sat component al comunei;
- Poienarii Rali – Rangul V - sat component al comunei;
- Poienarii Vechi – Rangul V - sat component al comunei;
- Podu Văleni – Rangul V - sat component al comunei;
- Cărbunari – Rangul V - sat component al comunei;
- Ologeni – Rangul V - sat component al comunei;
- Tătărăi – Rangul V - sat component al comunei;

2. ZONE DIN CADRUL LOCALITĂȚII

a) INTRAVILAN

ZONA A – Poienarii Burchii, Pioresți, Cărbunari ;


ZONA B – Poienarii Rali, Poienarii Vechi, Podu Văleni, Ologeni, Tătărăi ;

b) EXTRAVILAN

ZONA A – Poienarii Burchii, Pioresți, Cărbunari ;

ZONA B – Poienarii Rali, Poienarii Vechi, Podu Văleni, Ologeni, Tătărăi ;

Primar,
Nedelcu Daniel



Șef Birou Financiar-Economic
Radu Florin

Întocmit,
Ivan Georgeta

CATRE,
 CAMERA NOTARILOR PUBLICI PLOIESTI
 Str. Anton Pann, nr. 3, Ploiesti, jud. Prahova, cod postal 100023

Urmare adresei dvs.nr. 18768/18.11.2015 inregistrata la unitatea noastra sub nr. 5717/20.11.2015, va facem cunoscut urmatoarele:
 In comuna Posesti, avem urmatoarele zone si ranguri:

Rang IV	Zona A	intravilan	Sat. POSESTII-PAMANTENI
		extravilan	
Rang V	Zona A	intravilan	Sat. NUCSOARA DE JOS NUCSOARA DE SUS
		extravilan	
	Zona B	intravilan	Sat. POSESTI-UNGURENI VALEA STUPINII BODESTI MERDEALA TIRLESTI VALEA PLOPULUI VALEA SCREZII
		extravilan	

Nomenclatoare stradale:

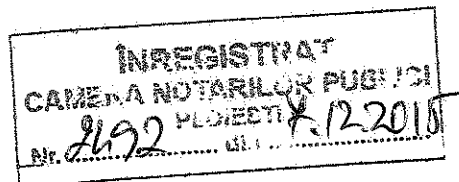
Satul	Nr. caselor
POSESTII-PAMANTENI	1-175
POSESTI-UNGURENI	1-143
VALEA STUPINII	1-133
BODESTI	1-127
TIRLESTI	1-344
MERDEALA	1-12
NUCSOARA DE SUS	1-348
NUCSOARA DE JOS	1-438
VALEA SCREZII	1-83
VALEA PLOPULUI	1-248

PRIMAR,
 SPATARESCU VALENTIN GHEORGHE

SECRETAR,
 PETRE CRISTIAN

INTOCMIT.	Prenume, nume	Functia publica	Semnatura	Data
	SOARE FLORENTINA	INSPECTOR		25.11.2015
	TUDOR DRAGOS TITI	AGENT AGRICOL		25.11.2015

JUDETUL PRAHOVA
PRIMARIA COMUNEI
PREDEAL SARARI
NR. 5391 DIN 02.12.2015




C A T R E ,
CAMERA NOTARILOR PUBLICI PLOIESTI



Ca raspuns la adresa dvs. nr. 18768/2015, va comunicam urmatoarele:

Pe raza comunei noastre nu detinem nomenclatoare stradale, iar comuna noastra este formata din 9 sate si zonarea lor fiind dupa cum urmeaza:

- Zona A – satele BOBICESTI ,PREDEAL si VITIOARA DE SUS .
- Zona B - satele SARATEL si POIENILE
- Zona C - satele TULBUREA ,TULBUREA –VALENII si ZIMBROAIA
- Zona D - satul SARARI



REFERENT
SIMONA ANTONETA ION



JUDETUL PRAHOVA
COMUNA PROVITA DE JOS

Str: Principala , Nr : 168 Tel / Fax 0244 -354227 ; 0244 - 354792
E – mail : primariaprovitadejos@yahoo.com Cod fiscal : 2843159 , Trezoreria Campina
www.primarieprovitadejos.ro

Nr : 3281/20.10.2015

Catre


Camera Notarilor Publici Ploiesti

Prin prezenta,raspundem adresei Institutiei Prefectului Judetului Prahova,nr.15814/15.10.2015,mentionand ca la nivelul comunei Provita de Jos,judetul Prahova,nu exista nomenclator stradal,iar in ceea ce priveste zonarea va atasam copia Hotararii Consiliului Local nr. 28/29.09.2015 si anexa la hotarare.



Primar,
Mihai Dumitrescu

Inspector taxe si impozite
Irimia Manuela



ROMÂNIA
JUDEȚUL PRAHOVA
CONSILIUL LOCAL AL COMUNEI
PROVIȚA DE JOS



HOTĂRÂRE

Cu privire la delimitarea zonelor și stabilirea numărului acestora, atât în intravilanul, cât și în extravilanul comunei Provița de Jos

În temeiul art.45 alin. (1) și (2) din Legea administrației publice locale nr.215/2001, republicată, cu modificările și completările ulterioare;

Văzând referatul de aprobare al domnului primar Dumitrescu Mihai, precum și raportul compartimentului financiar-contabil întocmit de doamna Irimia Manuela;

Ținând cont de prevederile:


-art. 247, lit.b și art. 248 din Legea nr.571/2003 privind Codul Fiscal, republicată, cu modificările și completările ulterioare, precum și Normele metodologice de aplicare;

În conformitate cu prevederile art.36 alin.(2) lit.b, alin.(4), lit. c, din Legea administrației publice locale nr.215/2002, cu modificările și completările ulterioare, republicată;

CONSILIUL LOCAL AL COMUNEI PROVIȚA DE JOS adoptă prezenta hotărâre:

Art.1 Se delimitează zonele și se stabilește numărul acestora, atât în intravilanul, cât și în extravilanul comunei Provița de Jos, conform anexei, ce face parte integrantă din prezenta hotărâre.

Art.2 Prezenta hotărâre se comunică, prin intermediul secretarului comunei Provița de Jos, în termenul prevăzut de lege, primarului comunei Provița de Jos, Prefectului Județului Prahova, compartimentului financiar-contabil și se va aduce la cunoștință publică.



PREȘEDINTE DE ȘEDINȚĂ,

Janca

Contrasemnează:

SECRETARUL COMUNEI PROVIȚA DE JOS,

Minodora-Adina DUMITRACHE

Nr. 28 din 29.09.2015

Anexă la H.C.L. nr. 28/29.09.2015

Președinte de ședință,



1. Se stabilesc 4 zone în satul de reședință Provița de Jos, sat de rangul IV, după cum urmează:
 - a) Zona A: în centrul civic de la Biserica, până la magazinul Mivas.
 - b) Zona B: pe DJ 100E de la Biserica, până la Nedelcu Ion (Petrica), respectiv de la Mivas, până la familia prof. Georgescu Corneliu, inclusive, și de la Primarie până la Valceaua Pietrii.
 - c) Zona C: pe DJ 100E de la aceste puncte, până la hotarele localității, adică de la Nedelcu Petre până la Nănescu Constantin, respectiv de la prof. Georgescu Corneliu, până la Motoroiu Constantin.
 - d) Zona D: va cuprinde toate drumurile vicinale, ulițele (laterale) care dau în DJ 100E.

2. Se stabilesc 4 zone în satul Drăgăneasa, sat de rangul V, după cum urmează:
 - a) Zona A: în centrul civic de la Comanescu Nicolae, până la Școala Dragăneasa.
 - b) Zona B: pe DC 117 de la familia Comanescu Nicolae, până la Cimitir, respectiv de la Școala Dragăneasa, până la familia Popa Vasilica.
 - c) Zona C: pe DC 117 de la Cimitir, până la Sacareanu Ilie, respectiv de la Popa Vasilica, până la Horjea Dumitru.
 - d) Zona D: va cuprinde toate drumurile vicinale, laterale care dau în DC 117.

3. Se stabilește pentru satul Piatra zona D (pe DC 123 și laterale) rangul V, datorită terenului foarte accidentat și foarte greu accesibil.

4. Se încadrează toate terenurile situate în extravilanul localității în zona A.

Primar,

Dumitrescu Mihai

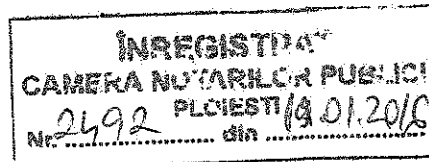
A large, stylized handwritten signature in black ink, corresponding to the name Dumitrescu Mihai.

Inspector,

Irimia Manuela

A handwritten signature in black ink, corresponding to the name Irimia Manuela.

ROMANIA
JUDETUL PRAHOVA
COMUNA
PROVITA DE SUS



Comuna Provita de Sus, sat Provita de Sus, nr. 366, cod fiscal 2845362
telefon/fax 0244/354567. e-mail : primariaprovitadesus_ph@yahoo.com


NR. 132/18.01.2016

C A T R E,
CAMERA NOTARILOR PUBLICI PLOIESTI


Avand in vedere adresa dumneavoastra referitoare la zonarea localitatilor intravilan si extravilan si nomenclaturile stradale in vederea elaborarii studiului de piata imobiliara pentru anul 2016, va comunicam ca in cadrul localitatii Provita de Sus s-au delimitat si stabilit urmatoarele zone:

- zona A-intravilanul si extravilanul satului Provita de Sus
- zona B-intravilanul si extravilanul satului Plaiu
- zona C- intravilanul satului Plaiu de la numar de casa 367 la numar de casa 401
 - intravilanul si extravilanul satelor Izvoru si Valea Bradului


Primar,
Cosmoiu Elena



Inspector,
Goran Nicoleta



PRIMARIA COUNEI
PUCHENII MARI
NR.831/22.01.2016



CATRE: CAMERA NOTARILOR PUBLICI PLOIESTI

Referitor la solicitarea dvoastra nr.24298/18.12.2015, va comunicam:

Comuna PUCHENII MARI se afla in Zona A si are in component sapte sate;

PUCHENII MRI , Rang IV,

PUCHENII MOSNENI, Rang V,

MIROSLAVESTI,Rang V,

MOARA, Rang V,

ODAILE, Rang V,

PUCHENII MICI, Rang V,

PIETROSANI,Rang V.

Terenul arabil intravilan se afla repartizat pe sate , pe rangurile corespunzatoare iar terenul extravilan este repartizat tot pe Zona A, Rang, IV.

PRIMAR,


CONSTANTIN ALEXANDRU SORIN

A handwritten signature in black ink, consisting of several loops and a long horizontal stroke.




INTOCMIT,

IONITA ROXANA



JUDEȚUL PRAHOVA
COMUNA RÎFOV
SAT MOARA DOMNEASCĂ-NR.235
TEL/FAX 0244/478 900
e-mail primariarifov@yahoo.com
PRIMARIA COMUNEI RIFOV
COD FISCAL 2845559
NR 6212/27.10.2015



CATRE,
CAMERA NOTARILOR PUBLICI PLOIESTI

Ca raspuns la adresa dumneavoastra nr 2492/9.10.2015 si inaintata Prefecturii Prahova va comunicam urmatoarele:
-au avem nomenclator stradal;
-zona localitatii intravilan-extravilan conform Codului Fiscal este urmatoarea:

AFITOLUL II - IMPOZITUL SI TAXA PE TEREN	
. IMPOZITUL/TAXA PE TERENURILE AMPLASATE IN INTRAVILAN-TERENURI CU CONSTRUCTII Art.258 alin.(2) lei/ha	
Zona in cadrul localității	NIVELURILE PREVĂZUTE PENTRU ANUL 2015
	Nivelul impozitului aferent localității de rang IV
A	889
B	711
C	534
D	348

* Incepand cu data de 1 ianuarie 2007, pentru terenurile proprietate publica sau privata a statului ori a unitatilor administrativ-teritoriale,

concesionate, inchiriate, date in administrare ori folosinta, se stabileste taxa pe teren, care reprezinta sarcina fiscala a concesionarilor, locatarilor, titlul dreptului de administrare sau folosinta, dupa caz, in conditii similare cu impozitul pe teren.

IMPOZITUL/TAXA PE TERENURILE AMPLASATE IN INTRAVILAN - ORICE ALTA CATEGORIE DE FOLOSINTA DECAT CEA DE TERENURI CU CONSTRUC
rt. 258 alin.(4)

NIVELURILE PREVAZUTE PENTRU ANUL 2015				
	A	B	C	D
. Teren arabil	28	21	19	15
. Pasune	21	19	15	13
. Faneata	21	19	15	13
. Vie	46	35	28	19
. Livada	53	46	35	28
. Padure sau alt teren cu vegetatie forestiera	28	21	19	15
. Teren cu ape	15	13	8	X
. Drumuri si cai ferate	X	X	X	X
. Neproductiv	X	X	X	X

Incadrarea terenurilor in categoriile de folosinta din tabelul de mai sus se va face numai in baza documentelor justificative prezentate de contribuabili, respectiv extras de carte funciara, valabil (actualizat) cu pozitia distincte pentru terenurile din alte categorii de folosinta decat cele cu constructii, situate in intravilanul com. Rivo.

Art. 258 alin.(5^1)

Ca exceptie de la prevederile alin.(2), in cazul contribuabililor persoane juridice, pentru terenul amplasat in intravilan, inregistrat in registrul agricol categoric de folosinta decat cea de terenuri cu constructii, impozitul pe teren se calculeaza conform prevederilor alin. (4) si art. 287 alin. (1) numai daca indeplineste, cumulativ, urmatoarele conditii:

a) au prevazut in statut, ca obiect de activitate, agricultura;

b) au inregistrate in evidenta contabila venituri si cheltuieli din desfasurarea obiectului de activitate prevazut la lit. a).

In caz contrar, impozitul pe teren situat in intravilanul unitatii administrativ-teritoriale, datorat de contribuabilul persoana juridica se calculeaza conform alin. (2) - impozit pe teren amplasat in intravilan, teren cu constructii.

NOTA: Nivelurile impozitului pe terenurile prevazute in tabelul de mai sus se vor inmulti cu coeficientul de corectie corespunzator localitatilor de rang IV: 1.05% categorie din care face parte si comuna Rivo.

IMPOZITUL/TAXA PE TERENURILE AMPLASATE IN EXTRAVILAN Art.258 alin.(6) lei/ha

NIVELURILE PREVAZUTE PENTRU ANUL 2015

ZONE


categoria de folosință	A	B	C	D
. Teren cu construcții	31	28	26	22
. Arabil	50	48	45	42
. Pășune	28	26	22	20
. Fâneată	28	26	22	20
. Vie pe rod, alta decât cea prevăzută la nr.crt.5.1	56	53	50	48
.1. Vie până la intrarea pe rod	X	X	X	X
. Livadă pe rod, alta decât cea prevăzută la nr.crt.6.1	56	53	50	48
.1. Livadă până la intrarea pe rod	X	X	X	X
. Pădure sau alt teren cu vegetație forestieră, cu excepția celui prevăzut la nr.crt.7.1	16	14	12	8
.1. Pădure în vârstă de până la 20 de ani și pădure cu rol de protecție	X	X	X	X
. Teren cu apă, altul decât cel cu amenajări	6	5	2	1
.1. Teren cu amenajări piscicole	34	31	28	26
. Drumuri și căi ferate	X	X	X	X
10. Teren neproductiv	X	X	X	X

PRIMAR,


Intocmit,

PAUL COSTIN CAZANCIUC .

NEDELCU GEORGETA



ROMANIA
JUDETUL PRAHOVA
COMUNA SALCIA
PRIMARIA
NR. 2524 /19.10.2015



CATRE,
CAMERA NOTARILOR PUBLICI PLOIESTI
STR.ANTON PANN,NR.3,

Ca urmare a adresei cu nr. 15814/15.10.2015,transmisa de Institutia Prefectului -judetul Prahova,va comunicam urmatoarele:


Nu dispunem de nomenclator stradal si nu avem denumire de strazi la nivelul localitatii.

Numerotarea cladirilor s-a efectuat astfel: au fost numerotate intai cladirile existente pe partea dreapta , incepand de la intrarea in localitate, continuandu-se progresiv si cu cladirile situate pe partea stanga .

Pentru imobilele situate in intravilanul si cat si in extravilanul localitatii ,s-a stabilit zona A.

PRIMAR,
DAN BOSTINA

A handwritten signature in black ink, appearing to be 'Dan Bostina'.



SECRETAR,
MIHAIL DUMITRU

A handwritten signature in black ink, appearing to be 'Mihail Dumitru'.

INTOCMIT,
REFERENT AGRICOL,
ELENA PICU

A handwritten signature in black ink, appearing to be 'Elena Picu'.

INREGISTRAT
CAMERA NOTARIILOR PUN-IGI
Nr. 109 din 02.02.2016



ROMÂNIA
JUDEȚUL PRAHOVA
COMUNA SĂLCIILE
PRIMĂRIA



Tel.0244 444000, Fax 0244 444120
e-mail: salciile@prefecturaprahova.ro

Nr. 6685

Sălciile, 07.01.2016

CĂTRE,

Institutia Prefectului – Judetul Prahova


Urmare adresei dvs nr.18768/18.11.2015, privind zonarea localitatii in intravilan si extravilan, va transmitem urmatoarele :

La nivelul UAT SALCIILE avem 976 locuinte dintre care :

- 950 locuinte sunt situate in zona A
- 26 locuinte sunt situate in zona B
- terenurile din extravilan sunt situate in zona B


Referitor la nomenclaturile stradale, acestea urmeaza sa se realizeze.

Primar,
Stan Nistor




Intocmit,
Ref.Patrascu Liliana

Subject: date solcitate prin adresa nr.209/2016
From: Primaria Scorteni (primaria_scorteni@yahoo.com)
To: camera_notarilor_pl@yahoo.com;
Date: Monday, February 1, 2016 11:06 AM



Attachments

- HCL taxe si impozite.pdf (1.05MB)
- HCL nomenclatura stradala.pdf (2.04MB)



ROMÂNIA
Județul PRAHOVA
CONSILIUL LOCAL AL COMUNEI
SCORTENI
www.primariascoreteni.ro

HOTĂRĂREA

nr. *105* din 21.12.2015

**privind stabilirea impozitelor și taxelor locale,
precum și a taxelor speciale, pe anul 2016**

- Având în vedere temeiurile juridice, respectiv prevederile:
- a) art. 56, art. 120 alin. (1), art. 121 alin. (1) și (2) și art. 139 alin. (2) din Constituția României, republicată;
 - b) articolul 4 și articolul 9 paragraful 3 din Carta europeană a autonomiei locale, adoptată la Strasbourg la 15 octombrie 1985, ratificată prin Legea nr. 199/1997;
 - c) art. 7 alin. (2) din Legea nr. 287/2009 privind Codul civil, republicată, cu modificările ulterioare;
 - d) art. 20 și 28 din Legea-cadru a descentralizării nr. 195/2006;
 - e) art. 27, art. 36 alin. (1), alin. (2) lit. b) și alin. (4) lit. c), art. 45 din Legea administrației publice locale nr. 215/2001, republicată, cu modificările și completările ulterioare;
 - f) art. 5 alin. (1) lit. a) și alin. (2), art. 16 alin. (2), art. 20 alin. (1) lit. b), art. 27, art. 30 și art. 76¹ alin. (2) și (3) din Legea nr. 273/2006 privind finanțele publice locale, cu modificările și completările ulterioare;
 - g) art. 1, art. 2 alin. (1) lit. h), precum și pe cele ale titlului IX din Legea nr. 227/2015 privind Codul fiscal, cu completările ulterioare;
 - h) Legii nr. 117/1999 privind taxele extrajudiciare de timbru, cu modificările și completările ulterioare;
 - i) Ordonanței de urgență a Guvernului nr. 80/2013 privind taxele judiciare de timbru, cu modificările și completările ulterioare;
 - j) art. 344 din Legea nr. 207/2015 privind Codul de procedură fiscală;
 - k) Ordonanței Guvernului nr. 28/2008 privind registrul agricol, aprobată cu modificări și completări prin Legea nr. 98/2009, cu modificările și completările ulterioare;
 - l) art. 5 din Legea cadastrului și publicității imobiliare nr. 7/1996, republicată, cu modificările și completările ulterioare;
 - m) art. 6 alin. (2) din Ordonanța Guvernului nr. 99/2000 privind comercializarea produselor și serviciilor de piață, republicată, cu modificările și completările ulterioare;
 - n) art. 2 și 3 din Ordonanța Guvernului nr. 13/2001 privind înființarea, organizarea și funcționarea serviciilor comunitare pentru cadastru și agricultură, aprobată cu modificări și completări prin Legea nr. 39/2002;
 - o) Normelor tehnice de completare a registrului agricol pentru perioada 2015-2019, aprobate prin Ordinul comun al ministrului agriculturii și dezvoltării rurale, ministrului dezvoltării regionale și administrației publice, ministrului finanțelor publice și președintelui Institutul Național de Statistică nr. 734/480/1003/3727/2015;
 - p) HCL Scorteni nr. 97/25.11.2015 privind aprobarea Regulamentului de desfasurare a activităților economice pe raza comunei Scorteni;
 - q) Hotărârii Consiliului Local nr. 27/24.08.2001 privind schimbarea denumirii strazilor și renumerotarea gospodăriilor, la nivelul comunei Scorteni, cu completările ulterioare;
 - r) Hotărârea Consiliului Local nr. 43/28.05.2015 privind aprobarea taxelor speciale pentru eliberarea anexelor nr. 1 și 2 la Protocolul de colaborare între ANCPI și UNNPR,

s) Hotararea Consiliului Local nr. 42/28.05.2015 privind aprobarea unor taxe pentru utilizarea domeniului public,

ș) Hotararea Consiliului Local nr. 46/28.05.2015 privind aprobarea taxelor pentru eliberarea atestatului de producator si a carnetului de comercializare a produselor din sectorul agricol,

t) Planului urbanistic general aprobat prin Hotărârea Consiliului Local nr...../20.....;

ținând seama de prevederile art. 2 din Legea nr. 351/2001 privind aprobarea Planului de amenajare a teritoriului național - Secțiunea a IV-a Rețeaua de localități, cu modificările și completările ulterioare, coroborate cu cele ale Legii nr. 2/1968 privind organizarea administrativă a teritoriului României, cu modificările și completările ulterioare, referitoare la componența unităților administrativ-teritoriale, ierarhizarea localităților la nivelul comunei Scorteni este următoarea:

a) rangul IV-satul reședința de comuna-satul Scorteni;

b) rangul V-sate componente ale comunei-Mislea, Bordenii mari, Bordenii Mici si Mislea;

luând act de:

a) expunerea de motive a Primarului comunei Scorteni, în calitate sa de inițiator, înregistrat sub nr. ~~1850~~ din 16.....12..... 2015;

b) raportul compartimentului Impozite și taxe din cadrul aparatului de specialitate al Primarului comunei Scorteni, înregistrat sub nr. ~~1850~~ din 16.....12..... 2015;

c) avizul Comisiei de specialitate a Consiliului Local;

d) avizul secretarului comunei Scorteni,

luând în considerare unul dintre scopurile asigurării autonomiei locale care are la bază dreptul să instituie și să perceapă impozite și taxe locale, pe fondul constituirii de resurse financiare pentru finanțarea activităților stabilite în competența acestor autorități,

în temeiul prevederilor art. 45 alin. (1) și alin. (2) lit. c) și celor ale art. 115 alin. (1) lit. b) din Legea administrației publice locale nr. 215/2001, republicată, cu modificările și completările ulterioare,

Consiliul Local al comunei Scorteni, județul Prahova adoptă prezenta hotărâre.

Art. 1. - (1) Impozitele și taxele locale, precum și taxele speciale, pe anul 2016, se stabilesc potrivit prezentei hotărâri.

(2) Tabloul cuprinzând cotele, valorile impozabile, nivelurile impozitelor și taxelor locale, taxele speciale și amenzile care se stabilesc, se actualizează sau se ajustează, după caz, de către Consiliul Local al comunei Scorteni sunt prevăzute în anexa care face parte integrantă din prezenta hotărâre.

Art. 2. - Lista facilităților fiscale acordate contribuabililor din comuna Scorteni sunt cuprinse în anexa nr. 2 la prezenta hotărâre.

Art. 3. - Se mentine zona de impozitare A, la nivelul comunei Scorteni, si rangul IV pentru satul Scorteni (satul de reședința al comunei) si pentru celelate sate componente: Bordenii Mari, Bordenii Mici, Sirca si Mislea- rangul V, in functie de care se stabileste impozitul pe teren si se ajusteaza valoarea impozabila a cladirilor supuse impunerii.


Art. 5. - (1) Prezenta hotărâre intră în vigoare începând cu data de 01.01.2016.

(2) La data intrării în vigoare a prezentei , se abrogă orice prevedere contrară.

Art. 6. Aducerea la îndeplinire a prezentei hotărâri se asigură de către Primarul comunei Scorteni, județul Prahova, prin aparatul sau de specialitate.

Art. 7. - Prezenta hotărâre se comunică, prin intermediul secretarului comunei Scorteni, în termenul prevăzut de lege, Primarului comunei Scorteni și Prefectului județului Prahova și se aduce

la cunoștință publică prin afișarea la Primărie, în spațiul accesibil publicului, precum și pe pagina de internet www.primariascoreni.ro.



PRESEDINTELE DE ȘEDINȚĂ,

ISCASU ION
.....
(prenumele și numele)

Contrasemnează:

SECRETARUL comunei Scoreni

Ene Mihaela-Violeta
.....

Ene Mihaela-Violeta

ROMANIA
JUDETUL PRAHOVA
COMUNA SCORTENI
CONSILIUL LOCAL

HOTARAREA NR. 27
privind atribuirea sau schimbarea denumirii de
strazi in satele aferente comunei Scorteni

Consiliul Local al comunei Scorteni judetului Prahova
Vazand expunerea de motive prezentata de domnul VIOREL STAN
primarul comunei Scorteni prin care propune atribuirea denumirii de strazi
sau schimbarea denumirii unor strazi avand la baza decretul lege nr.100 din
14.03.1990 republicat si legea nr.22/15.10.1990 privind modificarea
decretului lege nr.100 si legea 215/2001 art.38(2)lit.U.
In temeiul Legi nr.215/2001 privind administratia publica locala

HOTARASTE

Articol unic. Se aproba atribuirea sau schimbarea denumirii unor strazi
in satele aferente comunei Scorteni judetului Prahova conform anexei care
face parte integranta din prezenta hotarare urmand ca numerotarea cldirilor
sa se faca odata cu recensamantul populatiei si al locuitorilor conform
Ghidului tehnic pentru municipii ,orase si comune cu reteaua stradala
asemanatoare oraselor.


Presedinte de sedinta,

Contrasemneaza,
Secretarul comunei Scorteni,
A. GARCIMARU

Luata la Scorteni, astazi 24 august 2001



SECRETARATUL
COMUNEA SCORTENI
CASA DE CULTURA
CASA DE CULTURA LOCALA



HOTARARE

prin care se completeaza Hotararile Consiliului Local al comunei Scorteni nr. 27/24.08.2001 privind atribuirea/schimbarea denumirii strazilor in satele componente ale comunei Scorteni

Avand in vedere:

-Expunerea de motive a D-lui Viceprimar Dragan Toma-viceprimar, inregistrata la n. 8010/10.08.2010

- Raportul inregistrat la nr. 5906/5.08.2010, intocmit de D-na Iordache Aurelia-consilier;

-avizul comisiei de specialitate a consiliului local si avizul secretarului comunei Scorteni,;

si baza prevederilor art. 2 litera „d” din OG nr. 63/2002 privind atribuirea sau schimbarea de denumiri, cu modificarile si completarile ulterioare

in temeiul art. 36 alin. (1), (2) litera „c”, alin. (5) lit. „d” si art. 45 din Legea administratiei publice locale nr. 215/2001, republicata, cu modificarile si completarile ulterioare.


Consiliul Local al comunei Scorteni, judetul Prahova, adopta prezenta hotarare

Art. 1. Se aproba completarea Hotararii Consiliului Local al comunei Scorteni nr. 27/24.08.2001 privind atribuirea/schimbarea denumirii strazilor in satele componente ale comunei Scorteni dupa cum urmeaza:

In satul Mislea, se atribuie denumirea de strada MĂCIUC, delimitata intre Scheia Mislea-locuinta Bragau Rozalia.

Art. 2. Cu aducerea la indeplinire a prezentei hotarari se insarcineaza Primarul si competentele de specialitate din cadrul aparatului de specialitate.

Presecinte de secinza
Dragan Toma




Contasemneaza
Secretarul comunei Scorteni,
Jr. ENE MIHAELA-VIOLETA

Scorteni, 10.08.2010
Nr. 44

SATUL SCORTENI

Delimitarea strazii	Denumirea veche	Denumirea noua
Măceșine M.-Fost C.A.P.	Principala	Independenței
Fost C.A.P.-Cruce	Livezi	Livezi
Fost C.A.P.-Monument	Principala	Principala-Centru
Pod Zaharia-Casa parohiala	Furtunesti	Furtunesti
Pod Furtuna-Badulescu M.		Aleea Furtunesti
Pod girda-Laz		Lazului
Grădărescu C.-Stoicescu M.	Ciufesti	Crizantemei
Grădărescu-Oprea		Aleea Panselurei
Grădărescu-Anton	Dispensarului	Aleea Soarelui
Grădărescu-Toncu	Scolii	Scolii
Grădărescu-Olteanu	Bolocani	Bolocani
Grădărescu-Chirindel		Aleea Scolii
Casa parohiala-Matei	Valea Scortii	Valea Scortii
Pod Nastase		Aleea Cimitirului
Grădărescu G.-Macesaru		Aleea Virfului
Grădărescu V.-Putul lui Pana	Chirieci	Izvorului
Grădărescu-Patrascu		Aleea Izvorului
Grădărescu-Birligiu	Virfului	Virfului
Grădărescu-Badea T.	Chirieci	Fintănei
Grădărescu N.-Becu-Dumitrache	Plaiului	Plaiului
Grădărescu-Dan		Aleea Plaiului
Pod Valea Seaca	Transformatorului	Transformatorului
Grădărescu I.-Enache		Aleea Transformatorului
Grădărescu G.-Vacaru	Buturugi	Buturugi
Monument-Cruce	Birligii	Unirii
Grădărescu-Dinu S.		Băncii
Grădărescu-Vacaru		Aleea Teilor
Grădărescu-Belciug		Aleea Primăverii
Grădărescu M.-Militaru		Aleea Rozelor
Grădărescu R.-Birligiu V.		Aleea Narcisei
Grădărescu-Ricu		Aleea Nufărului
Pod Furtuna Toma		Aleea Buturugi
Monument-Casa parohiala	Centru	Bisericii


 COMUNA SCORTENI
 PRIMĂRIA COMUNEI SCORTENI
 CONFORM CU ORIGINALUL

SATUL BORDENII MARI

Nr. Crt.	Delimitarea Strazii	Denumirea veche	Denumirea noua
1	Dispensar-Biserica pod	Vale	Mihai Viteazul
2	Stancu-Stoian	Buzesti	Buzesti
3	Barbu-Scorteni	Bazgani	Bazgani
4	Pod biserică -Badea	Runcu	Runcu
5	Postu-Rosca-Stan	Runcu	Albia Runcului
6	La Voinescu		Aleea Pompierilor
7	La Ciulei		Merilor
8	La Gigi Bazga		Aleea Perilor
9	La Duta		Aleea Ciuresilor
10	Stan-Bogatoiu	Bazgani	Mesteşugarilor
11	La Nitu(Capatina)		Aleea Plopilor
12	Scoala-Rusu	Mal	Mircea cel Bătrân
13	Manta-Petrescu	Mal	Mihai Eminescu
14	Scoala-Serban	Poienii	Poienii
15	Panarescu-Stan	Mal	Ghiocelor
16	La Petrescu	Mal	Brazilor
17	Cemica-Teren sport	Mal	Sportivilor
18	La Tenchiu		Aleea Liliacului
19	Georgescu -Buzila	Mal	Aleea Gladiolelor
20	La Plopeanu	Mal	Aleea Trandafirului
21	La Dovleac		Aleea Crăitelor
22	Biserica-Canton	Stadionului	Stadionului
23	Ivan-Nicolae		Codrului
24	Manta-Ion Ion		Crângului
25	Radu-Posea	Ciobani	Aleea Mioriței
26	La Crivat		Aleea Amurgului
27	Nitu-Serbu		Aleea Vișinilor
28	La Teicu		Compozitorului
29	La Radu		Aleea Margaretelor
30	La Buzila I.		Aleea Zorelelor
31	La Valea Stoichii		Grădina Mare
32	La Piticu	Redie	Redie
33	La Insula		Insulei

PRIMĂRIA COMUNEI SCORTENI
CONFIRMĂRI CU ORIGINALUL



SATUL MISLEA

nr.	Delimitarea strazii	Denumire veche	Denumirea noua
1	Irleta-Centru	Mal	Câmpinei
	Bugoi-Milu		Aleea Plantăriei
	Intersecție-Tufeni	Tufeni	Tufenilor
	Mal-Bunișor	Bunișor	Bunișor
	Centru-Scorteni	Principala	Radu Paise
	La Cimitir		Viișoara
	Centru-Schela	Schelei	Schelei
	Pod Macelaru	Mislea Seaca	Mislea Seacă
	Centru-Telega	Valea Telegii	Valea Telegii
0	Nitu-Agapie		Aleea Liliacului
1	Pod Nou-Breaban		Aleea Breabănului
2	Racovita-Bucur		Aleea Scolii
3	La Neacsu		Aleea Soimului
4	La Bucur		Aleea Zorilor
5	La Carcimaru		Aleea Dealului
6	La Negut		Aleea Stadionului
7	La Osovei		Aleea Ciocârșiei
8	La Ciobu-Apostol		Aleea Fântânii

PRIMĂRIA COMUNEI SCORTENI
CONFORM ORIGINALULUI

SATUL BORDENII MICI

Nr. Cst.	Delimitarea strazii	Denumirea veche	Denumirea noua
1	Biserica-Pod Sarata	Principala	Republicii
2	Biserica-Coman	Principala	Victoriei
3	Fazu-Dinu(Belea)	Islazului	Islazului
4	Alecu-Cristian	Nucilor	Nucilor
5	La Stefan		Aleea Alunilor
6	Dau-Stefan		Aleea Ograda
7	La Irimia		Aleea Viilor
8	Nestase-Bija		Salcîmilor
9	Biserica-Randunica	Bisericii	Soarelui
10	La Jipa		Aleea Pelinului
11	Pod-Randunica	Borcesti	Borcesti
12	Randunica-Lac Mare		Valea Larpă

SATUL SARCA

Nr. Cst.	Delimitarea strazii	Denumirea veche	Denumirea noua
1	Centru-Cruce Scorteni	Sarca	I.L.Caragiale
2	Centru-Tigani	Sarca	Democratiei
3	Centru-Pod(Matei)	Sarca	1 Decembrie
4	Dispensar-Ene	Postei	Postei
5	La Draгани		Aleea Petuniei

PRIMĂRIA COMUNEI SCORTENI
CONFORM CU ORIGINALUL

ROMANIA
COMUNA
SCORTENI


S. I. I.



ROMÂNIA
JUDEȚUL PRAHOVA
PRIMĂRIA COMUNEI SECĂRIA

Tel. 0244/ 394081, fax. 0244/ 394091, e-mail: primaria_secaria@yahoo.com

NR. 2860/ 29. 10. 2015



Catre,
CAMERA NOTARILOR PUBLICI PLOIESTI

Urmare adresei Institutiei Prefectului – Judetul Prahova nr. 15814/ 15.10.2015, emisa in baza adresei dumneavoastra nr. 2492/ 09.10.2015, va comunicam urmatoarele:

Reteaua stradala a comunei Secaria si denumirea acestora au fost aprobate prin HCL nr.7/ 10.03.2010, pentru ca ulterior in anul 2015 sa fie actualizata prin HCL nr.10/ 08.06.2015, prin care a fost aprobata si reseaua de drumuri vicinale a localitatii.

Reteaua de drumuri vicinale se afla amplasata preponderent in extravilanul localitatii, si face legatura intre intravilan, respectiv pasuni, fanete si fond forestier.


Actualul intravilan al localitatii, in suprafata de 626 ha a fost stabilit prin PUG-comuna Secaria, proiect nr.4/13807/12 – 1998, aprobat prin HCL nr.5/ 15.03.1999 si nr.4/ 18.01.2013 de prelungire a valabilitatii.

Va transmitem alaturat in anexe copii ale urmatoarelor documente:

- HCL nr.7/ 10.03.2010;
- HCL nr.10/ 08.06.2015 si anexele aferente;
- Plansa Reglementari, Zonificare, Cai de comunicatie rutiera.

VICEPRIMAR,
Iulian Neagoe

Intocmit,
Referent urbanism,
Constantin Musat



ROMÂNIA
JUDEȚUL PRAHOVA
COMUNA SECĂRIA
CONSILIUL LOCAL

HOTĂRÂRE

pentru aprobarea organizării rețelei stradale și stabilirea
denumirii acestora în localitatea Secaria

Inițiată de d-l primar

Având în vedere Expunerea de motive și Situația privind organizarea rețelei stradale în comuna Secaria prezentată de domnul Musat Constantin referent urbanism.

În conformitate cu prevederile Ordonanței Guvernului nr.43/1997 privind regimul drumurilor.

În temeiul art.36, alin.5, lit.d și art. 45, alin. 2, lit. e din Legea nr. 215/2001, legea administrației publice locale, republicată cu modificările și completările ulterioare,

HOTĂRĂSTE

Art. 1 Se aprobă rețeaua stradala a comunei Secaria și denumirea acestora conform anexelor ce fac parte integrantă din prezenta hotărâre.

Art. 2 Cu ducerea la îndeplinire a prezentei hotărâri răspund Popa Iulian – primar, Văsii Elena – secretar, Musat Constantin – referent urbanism.

Art. 3 Prezenta hotărâre va fi comunicată celor interesați și Instituției Prefectului județului Prahova prin grija secretarului comunei Secăria.

PREȘEDINTE DE ȘEDINȚĂ
ROSCULET OCTAVIAN GHEORGHE

CONTRASEMNEAZĂ
SECRETAR LOCALITATE
ELENA VĂSII

NR.7

DATA 10.03.2010

HOTĂRÂRE
privind actualizarea nomenclatorului stradal si a rețelei de
drumuri vicinale din comuna Secaria

Având în vedere propunerea initiatorului proiectului de hotarare, primarul comunei Secaria si expunerea de motive a initiatorului, inregistrata sub nr.1747/8.06.2015;

Avand in vedere Raportul nr.1748/8.06.2015 intocmit de secretarul localitatii pentru aactualizarea nomenclatorului stradal si a rețelei de drumuri vicinale din comuna Secaria.

In conformitate cu art. 4, lit.q si art.5 din Legea 7/1996 republicata cu modificarile si completarile ulterioare, legea cadastrului si publicitatii imobiliare.

In temeiul art.36 alin. 5 lit.d si art. 45 alin. (2), lit.e, din Legea nr. 215/2001 privind administratia publica local, republicata, cu modificarile si completarile ulterioare,
Consiliul Local al comunei Secaria, județul Prahova;

HOTĂRĂȘTE:

Art.1. Se aproba nomeclatorul stradal al comunei Secaria, conform anexei 1 la prezenta hotarare.

Art.2. Se aproba rețeaua de drumuri vicinale ale comunei Secaria conform anexei 2 la prezenta hotarare.

Art. 7 Prezenta hotărâre va fi comunicata cetatenilor localitatii si Instituției Prefectului județului Prahova prin grija secretarului localității.

PREȘEDINTE DE ȘEDINȚĂ

NR. 10
DATA 8.06.2015



Contrasemneaza
Secretar

Hotărârea a fost adoptata în sedinta ordinara din data de 8.06.2015 cu 9 voturi pentru, — voturi împotriva, — voturi abținut, din numarul total de 9 consilieri prezenti la sedinta, din cei 9 consilieri ce compun Consiliul local.

NOMENCLATOR STRADAL ACTUALIZAT IN ANUL 2015

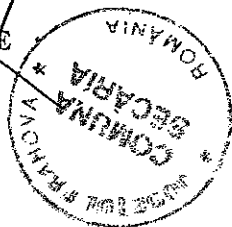
NR. CRT.	DENUMIRE	TRASEU	NR. IMOBILE	LUNGIME (KM)
0	1	2	3	4
1	Strada Comarnicului (DJ 101 S)	.De la Primaria Secăria - la Podeie. .De la teren Nutu Maria – la teren Bejan Vasile.	Total - 30 Din care: .17 cladiri; .13 loturi.	0,5
2	Strada Plaiul Cucului	.De la most. Popa Mircea - la Rosculet Elena. .De la teren Safta Cornel – la Schiopu Emil.	Total-12 Din care: .9 cladiri; .3 loturi.	0,3
3	Strada Valea Păișului (partial DC 2C)	.De la teren Paisan Vasile – la teren Gheorghiu Emil. .De la most. Paisan Ion – la Raducanu Aurelia.	Total-9 Din care: .6 cladiri; .3 loturi.	0,4
4	Strada Podul Jepilor	.De la teren most. Tocitu Alexandru – la teren most. Margarit Aurelia. .De la Musat I. Mihail – la most. Grosu Il. Dumitru.	Total-20 Din care: .12 cladiri; .8 loturi.	1,0
5	Strada Seciuri (DC 2C)	.De la teren Muscalu Constantin – la Popa I. Daniela. .De la Bocolea A. Gheorghe – la Stanica Cornel.	Total -19 Din care: .15 cladiri; .4 loturi.	1,0
6	Strada Teiului (partial DC 2C)	.De la Preda D. Gheorghe - la most. Batu Ion.	Total – 13 Din care: .10 cladiri; .3 loturi.	0,4
7	Strada Piatra Mare	.De la teren Sorica Nicolae – la Matei Eugen.	Total – 19 Din care: .6 cladire; .13 loturi.	0,5
8	Strada Drumul Carului	.De la most. Musat Maria - la most. Tocitu Alexandru. .De la most. Neagoe Eufrosina – la Megelea Traian.	Total – 34 Din care: .34 cladiri	0,7
9	Aleea Tocifilor	.De la Tocitu Ana - la Grosu Ghe Gheorghe.	Total – 5 Din care: .4 cladiri; .un lot	0,3
10	Str. Bradului	.De la Megelea Maria - la teren Caramihale Dumitru. .De la Andrei Ion – la Musat N. Gheorghe.	Total – 30 Din care: .23 cladiri; .7 loturi.	0,7
11	Aleea Mestecenilor	.De la teren Rosculet Cristian - pana la Megelea V. Augustin.	Total – 7 Din care: .6 cladiri; .un lot.	0,1

12	Aleea Plutelor (partial DJ 101 S)	.De la COOP Valea Doftanei - la most. Vasii Ana - pana la Dragulanescu Natalia.	Total – 14 Din care: .13 cladiri; .un lot.	0,4
13	Aleea Eternitatii	.De la Sava Calin – la teren Megelea Ghe. Iulian. .De la Grosu Ghe. Iulian – la teren Musat N. Gheorghe.	Total – 6 Din care: .3 cladiri; .3 loturi.	0,1
14	Strada Valea Balanesti (partial DJ 101 S)	.De la Nica V. Romeu - la Meteleciu Petre. .De la Neagoe I. Gheorghe – la Musat I. Maria.	Total – 51 Din care: .33 cladiri; .18 loturi.	1,0
15	Strada Lacureni	.De la Vasii Alexandru – la teren most. Balan Cornelia. .De la Savu I. Gheorghe – la Megelea I. Maria.	Total – 38 Din care: .28 cladiri; .10 loturi.	0,8
16	Strada Merilor	.De la teren most. Neacsu Gheorghe – la teren Neagoe Constantin. .De la Secceanu Doru – la teren Rosculet P. Gheorghe.	Total – 12 Din care: .8 cladiri; .4 loturi.	0,2
17	Aleea Florilor	.De la Savu Eleodor - la Popa Ghe. Marcela. .De la most. Neagoe Elena – la Popa Ghe. Gheorghe.	Total – 6 Din care: .6 cladiri.	0,2
18	Strada Badiceni	.De la Popa Maria – la Megelea D. Dumitru. .De la teren Coca Sofronie – la teren Schiopu V. Gheorghe.	Total – 29 Din care: .24 cladiri; .5 loturi.	0,5
19	Strada Museti	.De la Megelea Radu - la Carabelea Ioakim. .De la Grosu I. Sorin – la teren most. Dragan Iancu.	Total – 26 Din care: .22 cladiri; .4 loturi.	0,5
20	Strada Pogoane	.De la teren most. Grosu Maria – la teren Schiopu D. Ioakim. .De la teren Susu V. Lita – la teren most. Megelea D. Vasile.	Total – 21 Din care: .doua cladiri; 19 loturi.	0,4
21	Strada Gálgoi	.De la Bolboaca Cornel - la Negroiu C. Eugen. .De la Stanicel I. Elena – la teren most. Rosculet Elena.	Total – 16 Din care: .12 cladiri; .4 loturi.	0,4
22	Strada Meteleci	.De la Onea V. Irin - la Neagu Petre. .De la teren Megelea C. Constantin – la teren Megelea St. Mihaela.	Total – 22 Din care: .14 cladiri; .8 loturi.	0,3
23	Strada Principala (DC 1B)	.De la Balan Simona – la most. Lupu Vasile. .De la Grosu Aurelia – la Megelea C. Cristian.	Total – 76 Din care: .70 cladiri; .6 loturi.	0,7
24	Strada 1 Decembrie	.De la Bagiu Anca – la Nicolaesc Bogdan. .De la most. Lungu Valeria – la Calarasu Cristina.	Total – 13 Din care: .13 cladiri.	0,1
25	Strada Scolii	.De la Scoala generala cu clasele I-VIII (cladire veche) - la Bajenaru Elena.	Total – 4 Din care: .4 cladiri.	0,1

26	Strada Bisericii	.De la Biserica "Buna Vestire" - la most. Meteleciu Elena. .De la most. Margarit Aurelia - la Schiopu D. Ion.	Total 12 Din care: .12 cladiri.	0,3
27	Strada Antonie Iorgovan	.De la Grosu Ghe. Gheorghe - la Galmeanu Constantin.	Total 12 Din care: .9 cladiri; .3 loturi.	0,3
28	Strada Ungurenilor	.De la teren Tebeica Georgeta - la Grosu D. Vasile.	Total - 6 Din care: .5 cladiri; .un lot.	0,2
29	Strada Brutariei	.De la Pascu Dan - la S.C. TAROVTAR COM S.R.L.	Total - 14 Din care: 12 cladiri; .2 lot.	0,2
30	Strada Valea Costii	.De la most. Margarit C. Mihai - la Balaceanu Marian. .De la Schiopu V. Razvan - la teren Chirani Anton..	Total - 29 Din care: .14 cladiri; .15 loturi.	1,0
31	Strada Floreiiului (DC 1B)	.De la Megelea Razvan - la Schiopu V. Gheorghe	Total - 18 Din care: .16 cladiri; .doua loturi.	0,2
32	Strada Valea Secariei	.De la most. Rosculet Alexandru - la Gudima Anatolie.	Total - 9 Din care: .8 cladiri; . un lot.	0,2
33	Strada Turci	.De la most. Turcu D. Ion - la Schiopu I. Ion. .De la most. Negroiu Gheorghe - la teren Schiopu Ion.	Total - 15 Din care: .11 cladiri; .4 loturi.	0,4
34	Strada Săfesteți	.De la Alsaftii Maria - la Schiopu Ghe. Cornel - la Bajenaru D. Gheorghe, pana la teren most. Rosculet Elena. .De la Buta I. Viorica - la teren most. Alsaftii Gheorghe.	Total - 30 Din care: .22 cladiri; .8 loturi.	0,6
35	Strada Negroi	.De la tren Megelea Adriana - la Grosu Ic. Gheorghe. .De la Carstea Ghe. Gheorghe - la teren Schiopu Cornel.	Total - 24 Din care: .21 cladiri; .3 loturi.	0,7
36	Strada Toplița (DC I B)	.De la Marinescu Adrian - la teren Negroiu Stefan. .De la Tocitu Ghe.Eleonora - la teren Turcu Maria.	Total - 54 Din care: .14 cladiri; un teren de sport, .40 loturi.	1,8
37	Aleea Salcamilor	.De la teren most. Schiopu Gheorghe - la Megelea I. Mugurel. .De la teren Turcu Florin - la Mariut I. Cristina.	Total 10 Din care: .7 cladiri; .3 loturi.	0,2
38	Strada Aldești	.De la teren Ion Mihaela - la most. Aldea N. Ion. .De la Carstea Sorin - la teren Savu Vasilica.	Total - 16 Din care: .10 cladiri; .6 loturi.	0,5

39	Strada Gâlmeia	.De la Schiopu M. Maria - la teren most. Vasii Ana. .De la teren Neagoe I.Iulian – la teren Savu Gheorghe.	Total – 36 Din care: .22 cladiri; .14 loturi.	1,0
40	Strada Lunca Lacului	.De la teren Schiopu M. Lucia - la Grosu V. Mihai. .De la most. Margarit D. Constantin – la teren Schiopu I. Gheorghe.	Total – 24 Din care: .12 cladiri; .12 loturi.	1,0
41	Aleea Galmeuta	.De la Megelea A. Ion – la teren Megelea Stelian. .De la Megelea A. Alexandru – la Vasii M. Traian.	Total – 11 Din care: .8 cladiri; .3 loturi	1,0
42	Strada Ograda	.De la Vasii Eleonora – la teren Grosu I. Gheorghe	Total – 12 Din care: .11 cladiri; .un lot.	1,0
Total general =42	Din care:-35 strazi, -7 alei	X	Total imobile 864, din care: -612 cladiri, 252 loturi.	Lungimea totala = 23,00 Km

VICEPRIMAR,
IULIAN NEAGOE



SECRETAR,
GHEORGHE OPRICA

REFERENT URBANISM
CONSTANTIN MUSAT

NOMENCLATORUL STRADAL ACTUALIZAT IN 2015

I - Strada Comarnicului (DJ 101S) – 0,5 km

- 2. Primaria, Consiliul Local, Caminul Cultural;**
- 2A. Constructie centrala termica;**
- 4. Vajeu Catalin;**
- 6. Vajeu Ciprian;**
- 8. Dispensarul Veterinar;**
- 8A. Most. Megelea D. Gheorghe;**
- 10. Marin Cristian;**
- 12. Manescu Mihaela;**
- 14. Manescu Gheorghe**
- 16. Rosculet Vasile;**
- 18. Turcu C. Elena;**
- 20. Spataru Pavel;**
- 22. Alsaftii Ion;**
- 24. Teren Biserica;**
- 1. Nutu Maria;**
- 3. Most. Paisan Dumitru;**
- 5. Most. Tache Stela;**
- 7. Most. Tache Stela;**
- 9. Paisan Ecaterina;**
- 11. Dragan Valeria;**
- 13. Paisan Romulus;**
- 15. Rosculet Elena;**
- 17. Most. Paisan Anton;**
- 19. Rosculet Aurelia;**
- 21. Ionita Amalia;**
- 23. Antea Elena;**
- 25. Mazilu Gabriel;**
- 27. Most. Turcu Ion;**
- 29. Bejan Teodor;**
- 31. Bejan Vasile.**

II – Strada Plaiul Cucului - 0,3 km

- 2. Most. Popa Mircea;**
- 4. Rosculet Elena;**
- 1. Safia Cornel;**
- 3. Panait Vladimir;**
- 5. Petcan Cristian;**
- 7. Most. Frunzinschi Stefan;**
- 9. Most. Popa Mircea;**
- 11. Bagiu Gheorghe;**
- 13. Danciu Constantin;**
- 15. Gogu Geta;**
- 17. Iliescu Constantin;**
- 19. Schiopu Emil.**

III – Strada Valea Paisului (partial DC 2C) – 0,4 km

- 2. Paisan D. Vasile**
- 4. Most. Rosculet Valeria;**
- 6. Bajenaru Adriana;**

8. **Bajenaru Virgil;**
10. **Gheorghiu Emil;**
1. **Most. Paisan Ion;**
3. **Brezeanu Gheorghe;**
5. **Dragulanescu Natalia;**
7. **Raducanu Aurelia.**

IV – Strada Podul Jepilor – 1,1 km

2. **Most. Tocitu Alexandru;**
- 2A. **Nica Nicolae;**
- 2B. **Moise Nicolae;**
- 2C. **Herciu Marian;**
4. **Bunghez Gheorghe;**
6. **Balan Florin;**
8. **Most. Margarit Aurelia;**
1. **Musat I. Mihail;**
3. **Vlada Laurentiu;**
5. **Dumitriu Elena;**
7. **Muscalu Constantin;**
9. **Muscalu Cristian;**
11. **Megelea Calin;**
13. **Schiopu Liliana;**
15. **Bran Gheorghe;**
17. **Bran Ghe. Nicolae;**
19. **Grosu Elvira;**
21. **Grosu D. Cristian;**
23. **Most. Megelea Maria;**
25. **Most. Grosu H. Dumitru**

V - Strada Seciuri (DC 2C) – 1,0 km

2. **Muscalu Constantin;**
4. **Musat N. Ion;**
6. **Jilca Ghe. Carmen;**
8. **Bulei Maria;**
10. **Most. Balan Ion;**
12. **Grosu D. Gheorghe;**
14. **Musat Ghe. Damian;**
16. **Popa I. Daniela;**
1. **Most. Bocalea Elena**
3. **Bocalea A. Gheorghe;**
5. **Bocalea V. Maria;**
7. **Bocalea Ghe. Alin;**
9. **Coca Petre**
11. **Margarit N. Ion;**
13. **Most. Margarit N. Gheorghe;**
15. **Margarit Viorica;**
17. **Margarit M. Margareta;**
19. **Terecoasa Gheorghe;**
21. **Stanica I Cornel.**

VI– Strada Teiului (partial DC 2C) – 0,4 km

1. **Preda D. Gheorghe;**
2. **Preda Ghe. Emil;**
3. **Musat C. Ciprian;**
4. **Megelea I. Elena;**
5. **Gheorghiu S. Emil;**
6. **Aldea N. Ion;**

7. Branza N. Elena;
8. Branza Constantin;
9. Popa Ghe. Iulian;
10. DGSAPC Prahova
11. Manescu Mihaela;
12. Manescu Gheorghe;
13. Most. Batu Ion.

VII- Strada Piatra Mare – 0,5 km

1. Sorica Nicolae;
2. Ionescu Elena;
3. Musat I. Ion;
4. **Musat I. Radu;**
5. **Musat N. Ion;**
6. Musat N. Gheorghe;
7. Most. Musat Maria;
8. Neagoie Ion;
9. Grosu Vasile;
10. Ionescu Ghiocel;
11. **Bunghez Constantin;**
12. Grosu Ic. Gheorghe;
13. Megelea Iulian;
14. Grosu Elena
15. Oprica Victor;
16. Dumitra Gheorghe;
17. **Schiopu I. Ion;**
18. **Oprica Ana;**
19. **Matei Eugen.**

VIII – Strada Drumul Carului – 0,7 km

2. Most. Musat Maria;
4. Most. Sorica Gheorghe;
6. Oprica V. Mihai;
8. Oprica I. Victor;
10. Bulei Ghe. Constantin;
12. Stanciu Gheorghe;
14. Cobeanu Cornel;
16. Dragan Maria;
18. Most. Bajenaru Nicolae;
20. Bucur Petruta;
22. Margarit I. Gheorghe;
24. Rosculet Ghe. Corina;
26. Most. Tocitu Eleonora;
28. Tocitu N. Ion;
30. Tocitu I. Ion;
32. Tocitu I. Cristian;
34. Stanica Gheorghe;
36. Most. Tocitu Alexandru;
1. Most. Neagoie Eufrosina;
3. Musat I. Ana;
- 3A. Rosculet I. Maria;
5. Budileanu C. Cristina;
7. Schiopu C. Mihai;
9. Schiopu Ghe. Corneliu;
11. Vasii I. Ion;
13. Stanica C. Gheorghe;
15. Stanica Corneliu.

17. Neagoe M. Sorin;
19. Neagoe Valeria;
21. Musat Ghe. Traian;
23. Most. Megelea Nicolae;
25. Branzea Margareta;
27. Dragan Cristinel;
29. Megelea Traian.

IX – Aleea Tocitilor – 0,3 km

1. Tocitu Ana;
2. Tocitu Gabriel;
3. Tocitu Viorica;
4. Grosu Ghe. Gheorghe
5. Megelea Traian

X – Strada Bradului - 0.7 km

2. Most. Megelea Dumitru;
4. Grosu I. Ion;
6. Megelea V. Andrei;
8. Megelea Paraschiva;
10. Most. Schiopu D. Gheorghe;
12. Schiopu Ghe. Gheorghe;
14. Megelea V. Dragos;
16. Megelea V. Traian;
18. Megelea T. Decebal;
20. Megelea T. Octavian;
22. Balan Ghe. Octavian;
24. Margarit Ioachim;
26. Megelea Ghe. Iulian;
28. Megelea Ghe. Gheorghe;
30. Neagu Stefania;
32. Neagoe I. Ion;
34. Comarniceanu Stela;
36. Nica Romeu;
38. Coca Sofronie;
40. Caramihale Dumitru;
1. Andrei Ion;
3. Costiug Ana;
5. Paisan V. Dorin;
7. Paisan C. Vasile;
- 7A Paisan V. Ginel;
9. Bajenaru C. Marian;
11. Matei Ion;
13. Nica Miron;
15. Megelea Iulian;
17. Musat Gheorghe

XI– Aleea Mestecenilor – 0,1 km

1. Rosculet Cristian;
2. Bajenaru D. Ion;
3. Megelea Gheorghe;
4. Rosculet Cristian;
5. Megelea V. Ion;
6. Most. Megelea Vasile;
7. Megelea Augustin.

XII – Aleea Plutelor – 0,4 km

1. COOP Valea Doftanei;
2. Teren Biserica;
3. Vasii Ghe. Mihai;
4. Megelea Margareta;
5. Most. Vasii Ana;
6. Megelea C. Constantin;
7. Savu Gheorghe;
8. Megelea Maria;
9. Megelea Elisei;
10. Popa Daniela;
11. Manescu V. Mihaela;
12. Manescu V. Gheorghe;
13. Nutu Maria;
14. Dragulanescu Natalia.

XIII – Aleea Eternitatii – 0,2 km

2. Sava Calin;
4. Megelea Iulian;
1. Grosu Ghe. Iulian;
3. Georgescu Stefan;
5. Cimitrul;
7. Musat N. Gheorghe.

XIV – Strada Valea Balanesti – 1,3 km

2. Nica V. Romeu;
2. Margarit St. Gheorghe;
6. Roscalet Cristian;
8. Most. Margarit Vasile;
10. Mihaescu Tamara;
12. Nica Miron;
14. Stanicel Vasile;
16. Ungureanu Cornelia;
18. Popa Iulian;
20. Badiceanu Ion;
22. Badiceanu Gheorghe;
24. Coltos Constantin;
26. Dumitru Elena;
28. Grosu Ghe. Gheorghe;
30. Popa Iulian;
32. Megelea Paraschiva;
34. Most. Oseaca Constantin;
36. Megelea Irin;
38. Paisan Vasile;
40. Megelea Maria;
42. Meteleciu Petre;
1. Neagoie I. Gheorghe;
3. Musat Ghe. Dumitru;
5. Stanicel I. Vasile;
7. Nica V. Miron;
9. Nica Romeu;
11. Most. Nica Eva;
13. Nica Nicolae;
15. Mierlita P. Florin;
17. Mierlita Petre;
19. Neagoie Gheorghe;
21. Goran Valentin;

- 23. Most. Neagoe Ion;
- 25. Neagoe I. Iulian;
- 27. Popa Magdalena;
- 29. Dulama Ion;
- 31. Rosculet Ghe. Mihai;
- 33. Megelea Ghe. Elena;
- 35. Schiopu D. Ion;
- 37. Balan Ghe. Iulian;
- 39. Savu C. Daniel;
- 41. Savu I. Constantin;
- 41A. Vasii Ana;
- 41B. Savu Stefan;
- 43. Balan Sita;
- 45. Balan I. Vasile;
- 47. Balan Paraschiva;
- 49. Most. Balan V. Cornelia;
- 51. Balan Ghe. Iustinian;
- 53. Balan I. Gheorghe;
- 55. Musat I. Maria.

XV – Strada Lacureni – 0,8 km

- 2. Vasii I. Alexandru;
- 4. Megelea I. Gheorghe;
- 6. Balan M. Dumitru;
- 8. Savu I. Gheorghe;
- 10. Pipidi Virginia;
- 12. S.C. ANTODRU S.R.L. Braila;
- 14. Sandulescu Dan;
- 16. Patrascu Silvia-Monica;
- 18. Sandu Lucian;
- 20. Bratu Alina
- 22. Dedu Ghe. Elena;
- 24. Most. Balan Cornelia;
- 1. Savu I. Gheorghe;
- 3. Balan I. Florin;
- 5. Savu Vasilica;
- 7. Cismaru Vasile;
- 9. Most. Neagoe Eufrosina;
- 11. Savu V. Iulian;
- 13. Savu Ghe. Viorica
- 15. Most. Musat Vasile;
- 17. Otto Cristian;
- 19. Vlada Constantin;
- 21. Patrascu Adrian;
- 23. Vasii Ion;
- 25. Patrascu Adrian;
- 27. Most. Neagoe Ghe. Rozalia;
- 29. Terecoasa Marcel;
- 31. Neagoe Maria;
- 31A. Toma Gheorghe;
- 33. Grosu V. Doru;
- 35. Neagoe Dumitru;
- 37. Nica V. Romeu;
- 39. Most. Neagoe Nicolae;
- 41. Most. Musat Maria;
- 43. Most. Musat Lita;
- 45. Barbu Nicolae;

47. Barbu N. Florin.

49. Megelea I. Maria

XVI – Strada Merilor – 0,2 km

- 2. Most. Neacsu Gheorghe;
- 4. Most. Margarit Petre;
- 6. Margarit P. Irin;
- 8. Balan Gheorghe;
- 10. Most. Neacsu Gheorghe;
- 12. Neagoie Constantin;
- 1. Seceleanu Doru;
- 3. Balan Gheorghe;
- 5. Balan Ghe. Aurelian;
- 7. Neagoie Constantin;
- 9. Neagoie C. Adrian;
- 11. Rosculet P. Gheorghe.

XVII - Aleea Florilor – 0,2 km

- 2. Savu Eleodor;
- 4. Bobancu Cristian;
- 6. Popa Iulian;
- 8. Popa Marcela;
- 1. Neagoie Elena;
- 3. Popa Ghe. Gheorghe.

XVIII – Strada Badiceni - 0,5 km

- 2. Popa Maria;
- 4. Gabos Nicolae;
- 6. Otto Cristian;
- 8. Rachita Eugen;
- 10. Badiceanu Gheorghe;
- 12. Onea Viorel;
- 14. Margarit S. Gheorghe;
- 16. Bajenaru Marian;
- 18. Most. Ion Dumitru;
- 20. Megelea D. Dumitru;
- 1. Coca Sofronie;
- 3. Megelea Niculina;
- 5. Mierlita Cristian;
- 7. Pluteanu Ghe. Cornel;
- 9. Pluteanu Ghe. Cornel
- 11. Most. Badiceanu Ion;
- 13. Megelea Mihaela;
- 15. Megelea Ghe. Mihail;
- 17. Nica I. Iustinian;
- 19. Megelea V. Gheorghe;
- 21. Schiopu D. Ioachim;
- 23. Schiopu S. Cristian;
- 25. Schiopu D. Stefan;
- 27. Neagoie Ic. Gheorghe;
- 29. Megelea I. Irin;
- 31. Megelea St. Elena;
- 33. Rosculet D. Dumitru;
- 35. Carstea Gheorghe;
- 37. Schiopu V. Gheorghe.

XIX – Strada Museti – 0,5 km

- 2. Megelea I. Radu;**
- 4. Mostenitori Popa Maria;**
6. Pluteanu Cornel
- 8. Palosan Viorel;**
- 10. Megelea I. Maria;**
- 12. Megelea Ghe. Cristina;**
- 14. Bajenaru M. Viorica;**
- 16. Bajenaru Irin**
- 18. Rosculet P. Gheorghe;**
- 20. Taleanu Mihaela;**
22. Susu Lita;
- 24. Petcu Pauna;**
- 26. Carabelea Elena;**
- 28. Carabelea Ghe. Ioakim;**
1. Grosu I. Sorin;
- 3. Musat I. Constantin;**
- 5. Plesa Gheorghe;**
- 7. Megelea V. Gheorghe;**
- 9. Grosu Ghe Ion;**
- 11. Grosu I Gheorghe;**
- 13. Rosculet C. Gheorghe;**
- 15. Galicel I. Gheorghe;**
- 17. Rosculet I. Nanita;**
- 19. Musat M. Sorin;**
21. Rosculet Maria;
23. Most. Dragan Iancu.

XX – Strada Pogoane – 0,3 km

2. Most. Grosu Maria;
4. Balan Florin;
6. Grosu Vasile;
8. Schiopu Stefan;
10. Pluteanu Cornel;
- 12. Zavrăgiu I. Ion;**
- 14. Zavrăgiu Ion;**
16. Neagoe Ic. Gheorghe;
18. Neagoe Ic. Ion;
20. Musat Maria;
22. Schiopu Ioakim;
1. Susu Lita;
3. Musat Gheorghe;
5. Oprea Vasile
7. Meteleciu Alexandru;
9. Schiopu Nicolae;
11. Most. Negroiu Ana;
13. Negroiu Mihail;
15. Musat Gheorghe;
17. Megelea Dumitru;
19. Most. Megelea Vasile.

XXI – Strada Galgoi – 0,4 km

- 2. Bolboaca Cornel;**
4. Most. Savu Ion;
- 6. Most. Schiopu N. Gheorghe;**
- 8. Grosu C. Gheorghe;**
- 10. Mostenitori Negroiu C. Ion;**

12. Negroiu C. Eugen
1. Stanicel I. Elena;
3. Megelea D. Nicolae;
5. Mostenitori Schiopu Ion;
7. Schiopu Cornel;
9. Most. Schiopu Maria;
11. Megelea V. Ion;
13. Grosu I. Gelu;
15. Schiopu D Ion;
17. Schiopu M. Ion;
19. Most. Rosculet Elena.

XXII – Strada Meteleci – 0,3 km

2. Onea V. Irin;
4. Neagoe M. Viorel;
6. Bratu Alina;
8. Most. Meteleciu Elena,
10. Most. Onea Ion;
12. Onea Petre;
14. Rosculet Gheorghe;
16. Rosculet Maria;
18. Most. Rosculet C. Alexandru;
20. Rosculet Ana;
22. Tabarasi Vasile;
24. Neagu Petre;
1. Megelea C. Constantin;
3. Coca Sofronie;
5. Most. Secareanu Constantin;
7. Meteleciu Petre;
9. Meteleciu A. Corneliu;
11. Meteleciu Alexandru;
13. Meteleciu Alexandru;
15. Rosculet I. Gheorghe;
17. Schiopu Ghe. Cornel;
19. Megelea Mihaela.

XXIII – Strada Principala (partial DC 1B) – 0,7 km

2. Margarit Vasile;
4. Balan Simona
6. Costea Ovidiu;
8. Nica Iustinian;
10. Margarit Stelian;
12. Margarit Catalin;
14. Most. Nica Dumitru
16. Nica Dan;
18. Totan Mihai;
20. Cibo Grup;
22. Schiopu Ghe. Ion.;
- 22A. Fat Ciprian;
24. Schiopu D. Gheorghe;
26. Teren Primarie;
28. Schiopu Cornelia (Politia);
30. Vasii I. Ion;
32. Schiopu Ghe. Cornel;
34. Mierlita Valeria;
36. Mierlita Ghe. Cristian;
38. Grosu Maria;

40. Grosu I. Gelu;
42. Pascu I. Mihai;
44. Oprica D. Dumitru;
44A. Oprica D. Gheorghe;
46. Vasii M. Elena;
46A. Vasii N. Ionut;
48. Georgescu Eugenia;
50. Schiopu Gheorghe;
52. Buzeteanu Pompilia;
54. Schiopu Stan;
56. Negroiu Constantin;
58. Negroiu C. Stefan
60. Balanica I. Ion;
62. Rosculet I. Elena;
64. Megelea V. Vasile;
66. Ediro SRL;
68. Rosculet I. Octavian;
70. Rosculet V. Iulian;
72. Megelea I. Radu;
74. Dragan Vasile;
76. Alsafii I. Ion;
78. Neagoie Maria;
80. Neagoie Iulian;
82. Butacu Cristina;
84. Secareanu Dumitru;
86. Secareanu D. Sorin;
88. Radu D. Simona;
90. Schiopu I. Vasile;
92. Most. Lupu Vasile;
1. Grosu Aurelia;
3. Mihaescu-Boeru I. Tamara;
4. Mihaescu Boeru - Mircea;
7. Most. Badiceanu Ion;
9. Ungureanu I. Cornelia;
11. Bulei Ghe. Ion;
13. Megelea Dumitru;
15. Munteanu Alexandru;
17. Schiopu Corneliu;
19. Gradinita cu Program Normal;
21. Musat I. Gheorghe;
23. Musat Ghe. Constantin;
25. Most. Dragan Iancu;
27. Turcu I. Gheorghe;
29. Erdely-Buzeteanu Andrei;
31. Schiopu Lucica;
33. Posta;
35. CEC;
37. Consiliul Local;
39. Schiopu I. Maria;
41. Schiopu Ghe. Vasile ;
43. Tebeica Ghe. Georgeta;
45. Schiopu Ghe. Vasile;
47. Schiopu V. Ion;
49. Megelea Ghe. Elena;
51. Megelea C. Nele;
53. Megelea C. Cristian.

XXIV – Strada 1 Decembrie – 0,2 km

2. Bagiu Anca;
4. Nica Ion;
6. Nica Gheorghe;
8. Rosculet Sorin;
10. Most. Megelea Maria;
12. Nicolaescu Bogdan
1. Most. Lungu Valeria;
3. Megelea Constantin;
5. Most. Megelea Maria;
7. C.M.I. Nicolae Anca;
9. Megelea Eugen;
11. Megelea Sorin;
13. Calarasu Cristina.

XXV– Strada Scolii – 0,1 km

1. Scoala generala cu clasele I-VIII – cladire veche;
- 1A. Scoala generala cu clasele I-VIII – cladire noua;
2. Bajenaru Elena;
3. Bajenaru Marcela.

XXVI – Strada Bisericii – 0,5 km

2. Biserica Buna Vestire;
4. Grosu D. Ion;
6. Bulei Petruta;
8. Rosculet Eleonora;
10. Iordache Gheorghe;
12. Meteleciu Ioan;
14. Most. Meteleciu Elena;
1. Most. Margarit Aurelia;
3. Schiopu Liliana;
5. Schiopu D. Marin;
7. Schiopu Dumitru;
9. Schiopu D. Ion.

XXVII – Strada Antonie Iorgovan – 0,3 km

1. Grosu Ghe. Gheorghe;
2. Grosu Ghe. Mihai;
3. Turcu Elena;
4. Turcu Radu;
5. Turcu Maria;
6. Turcu Cornel;
7. Schiopu Ghe. Gheorghe;
8. Tocitu Ana;
9. Nica Gheorghe;
10. Manescu Mihaela;
11. Grosu Ana
12. Galmeanu Constantin.

XXVIII – Strada Ungurenilor – 0,2 km

1. Tebeica Ghe. Georgeta;
- 1A. Zlate Stefania;
2. Megelea Cornelia;
3. Mosor Gheorghe;
4. Vinosi Mihai;
5. Grosu Vasile.

XXIX – Strada Brutariei – 0,2 km

1. Teren Scoala;
2. Pascu Dan;
3. Matei Eugen;
4. Istrate Chesarie;
5. Manoliu Iulian;
6. Neagoe Ion;
7. Neagoe I. Gheorghe;
8. Dragan Cornel;
9. Onea Viorica;
10. Rosculet Vasile;
11. Ben Haim Mihaela;
12. Plumb Ion;
13. Secareanu Sorin;
14. S.C. TARAROV TAR COM S.R.L.

XXX – Strada Valea Costii - 1,0 km

2. Most. Margarit Mihai;
4. Neagoe Maria;
6. Rosculet Ion;
8. Oprica Victor;
10. Most. Schiopu Alexandru;
12. Megelea Vlad;
14. Neagoe Iulian;
16. Grosu Paulina;
18. Schiopu Catalin;
20. Grosu Ana;
22. Grosu Romulus;
24. Grosu Elena-Liliana;
26. Grosu Viorica;
28. Negroiu Mihai;
30. Most. Negroiu Ana;
32. Most. Alsaffii Ion;
34. Grosu Mariana;
36. Negroiu Mihai;
38. Balaceanu Marian;
1. Schiopu V. Razvan;
3. Grosu Paulina;
5. Grosu Ana;
7. Negroiu Mihai;
9. Rosculet Dumitru;
11. Most Plumb Gheorghe;
13. Rosculet Vasile;
15. Neagoe Gheorghe;
17. Schiopu Florin;
19. Chirani Anton.

XXXI – Strada Floreiului (DC 1B) – 0,2 km

1. Megelea Razvan;
2. Margarit Florin;
3. Schiopu Florin;
4. Schiopu F. Mihai;
5. Most. Schiopu Alexandru;
6. Rosculet Maria;
7. Rosculet Ion;
8. Plumb Maria;
9. Aldea Constantin;

- 10. Aldea I. Gabriel;
- 11. Rosu Eusebiu;
- 12. Megelea Dv. Gheorghe;
- 13. Aldea Paraschiva;
- 14. Nicut P. Viorel;
- 15. Nicut Elena;
- 16. Rosculet M. Gheorghe;
- 17. Bajenaru I. Sorin;
- 18. Schiopu V. Gheorghe.

XXXII – Strada Valea Secariei – 0,2 km

- 1. Most. Rosculet Alexandru;
- 2. Grosu Ghe Vasile;
- 3. Rosculet Octavian;
- 4. Rosculet M. Ion;
- 5. Most. Rosculet Gheorghe;
- 6. Most. Neagoie Gheorghe;
- 7. Turea Marian;
- 8. Turea Sebastian;
- 9. Gudima Anatolie.

XXXIII – Strada Turci – 0,4 km

- 2. Most. Turcu D. Ion;
- 4. Carstea Ghe. Ion;
- 6. Turcu Valentina;
- 8. Turcu Cristian;
- 10. Turcu Ghe. Florin;
- 12. Turcu Ghe. Gelu;
- 14. Mostenitori Bajenaru I. Teodor;
- 16. Schiopu Nicolae;
- 18. Schiopu I Ion;
- 1. Most. Negroiu Gheorghe;
- 3. Negroiu Dumitru;
- 5. Margarit Florin;
- 7. Schiopu D. Marin;
- 9. Negroiu Gheorghe;
- 11. Schiopu Ion.

XXXIV – Strada Saftesti – 0,6 km

- 2. Alsaftii Maria;
- 4. Alsaftii Ghe Ion;
- 6. Safta Stan;
- 8. Balan Ghe. Sorin;
- 10. Safta Ghe. Corneliu;
- 12. Safta C. Gheorghe;
- 14. Musat Cornelia;
- 16. Most. Alsaftii Ion;
- 18. Most. Alsaftii I. Gheorghe;
- 20. Tocitu Elena;
- 22. Balanica Liviu
- 24. Schiopu Ghe. Cornel;
- 26. Bajenaru D. Gheorghe;
- 28. Apostol Eleonora;
- 30. Negroiu Vasile;
- 32. Bajenaru Sorin;
- 34. Most. Rosculet Elena;
- 1. Most. Negroiu Maria;

- 1A. Most. Negroiu Maria;
3. Musat Maria;
5. Negroiu Vasile;
7. Negroiu V. Gheorghe;
9. Most. Rosculeț Marin;
11. Musat I. Vasile;
13. Musat I. Gheorghe;
15. Ciuca Gabriel;
17. Zamfir Emilia;
19. Negroiu I. Constantin;
21. Negroiu St. Elena;
23. Most. Alsaftii Gheorghe.

XXXV – Strada Negroi – 0,7 km

2. Megelea Adriana;
4. Blaj Iosif;
6. Musat Maria;
8. Grosu Ana;
10. Most. Grosu Ion;
12. Most. Negroiu Ion;
14. Schiopu Gheorghe;
16. Negroiu V. Cornel;
18. Most. Negroiu C. Ion;
20. Negroiu I. Elena;
22. Negroiu Constantin;
24. Secareanu Ion;
26. Most. Secareanu Constantin;
28. Oseaca Nicolae;
30. Bajenaru Sorin;
32. Most. Carstea Constantin;
34. Grosu Ic. Gheorghe;
1. Carstea Ghe. Gheorghe;
3. Oprica Victor
5. Carstea M. Ion;
7. Most. Nica Dumitru;
9. Carstea Ghe. Gheorghe;
11. Carstea I. Gheorghe;
13. Schiopu Cornel.

XXXVI – Strada Toplita (DC 1B) – 1,8 km

2. Marinescu Adrian;
4. Megelea Paraschiva;
6. Most. Batu Ion;
8. Carstea Ion;
10. Grosu V. Ion;
12. Negroiu Elena;
14. Grosu Gheorghe;
16. Neagoie Iulian;
18. Teren domeniul public concesionat;
20. Teren Polivalent pentru Sport;
22. Stanicel Vasile;
24. Turcu Ion;
26. Popa Iulian;
28. Schiopu Ion;
30. Grosu V. Ion;
32. Nutu Maria;
34. Balan Costel;

- 36. Megelea I. Radu;
- 38. Rosculet. M. Ion;
- 40. Rosculet Maria;
- 42. Negroiu Stefan;
- 1. Tocitu Ghe. Eleonora;**
- 3. Mostenitori Galicel Maria;**
- 5. Schiopu V. Eleonora;**
- 7. Aldea Paraschiva;
- 9. Ionita Gheorghe;**
- 11. Aldea Paraschiva;
- 13. Negroiu Gheorghe;
- 15. Grosu Romulus;
- 17. Tocitu Ghe. Cornel;**
- 19. Most. Manea Margareta**
- 21. Mostenitori Grosu Maria;**
- 23. Most. Grosu Adam;
- 25. Grosu V. Ion;**
- 27. Tocitu Viorica;
- 29. Jitaru Gheorghe;**
- 31. Jitaru Gheorghe;
- 33. Georgescu Alexandru;
- 35. Balan Dumitru;
- 37. Neagoe I. Ion;**
- 39. Schiopu Maria;**
- 41. Mostenitori Schiopu Vasile;**
- 43. Schiopu Nicolae;
- 45. Neagoe Constantin;
- 47. Negroiu Constantin;
- 49. Schiopu Maria;
- 51. Turcu Gelu;
- 53. Turcu Florin;
- 55. Megelea P. Ana;**
- 57. Galicel Iulian;
- 59. Megelea Ghe. Elena;
- 61. Onea Viorel;
- 63. Turcu C. Radu;
- 65. Turcu Maria.

XXXVII – Aleea Salcamilor – 0,2 km

- 2. Most. Schiopu Gheorghe;
- 4. Most. Neagoe Gheorghe.
- 6. Placinta Elena;**
- 8. Megelea D. Ion;**
- 10. Megelea I Mugurel;**
- 1. Turcu Florin;
- 3. Moise Raul;**
- 5. Craciun I. Elena;**
- 7. Iakab I. Rodica;**
- 9. Mariut I. Cristina.**

XXXVIII – Strada Aldesti – 0,5 km

- 2. Ion Mihaela
- 4. Moncea Adrian;**
- 6. Paisan C. Mihai;**
- 8. Most. Lupu Elena;
- 10. Aldea Nicolae;**
- 12. Brezeanu Gheorghe;**

- 14. Aldea Valeria;
- 16. Aldea Ghe Bujorel;
- 18. Most. Aldea N. Ion;
- 20. Mostenitori Negroiu Gheorghe;
- 1. Carstea Sorin;
- 3. Carstea Ana;
- 5. Meteleciu Petre;
- 7. Most. Aldea Ion;
- 9. Most. Neagoe Gheorghe;
- 11. Savu Vasilica.

XXXIX – Strada Galmeia – 1,0 km

- 2. Schiopu M. Maria;
- 4. Most. Rosculet V. Ion;
- 6. Neagoe Iulian;
- 8. Balan Dumitru;
- 10. Balan Dumitru;
- 12. Rosculet Vasile;
- 14. Rosculet Ana;
- 16. Negroiu C. Octavian;
- 18. Grosu Maria;
- 20. Mostenitori Onea Traian;
- 22. Galicel Iulian;
- 24. Most. Bajenaru Elena;
- 26. Fichidut Vasile;
- 28. Musat N. Gheorghe;
- 30. Lupu Susana;
- 32. Bajenaru Sorin;
- 34. Musat Constantin;
- 36. Schiopu Nicolae;
- 38. Secareanu Ion;
- 40. Most. Vasii Ana;
- 1. Neagoe Iulian
- 3. Schiopu Ion;
- 5. Schiopu Ghe. Cornel;
- 7. Mostenitori Megelea Vasile;
- 9. Al Saftii Dumitru;
- 11. Al Saftii D. Gheorghe;
- 13. Megelea Stelian;
- 15. Megelea Adrian;
- 17. Bajenaru Alexandru;
- 19. Most. Preda Dumitru;
- 21. Balanica Vili;
- 23. Balanica I. Ion;
- 25. Tocitu Elena
- 27. Grosu Ana;
- 29. Buzeteanu Pompilia;
- 31. Savu Gheorghe

XXXX – Strada Lunca Lacului – 1,1 km

- 2. Schiopu Lucia;
- 4. Balan Gheorghe;
- 6. Badiceanu Sofronie;
- 8. Balaceanu Marian;
- 10. Moncea Adrian;
- 12. Turcu Maria;
- 14. Balan Dumitru;

- 16. Grosu Ghe. Vasile;
- 18. Grosu V. Mihai;
- 20. Schiopu Ion;
- 22. Schiopu I. Gheorghe
- 1. Most. Margarit D. Constantin;
- 3. Bajenaru D. Dumitru;
- 5. Most. Vasii Ana;
- 7. Ulei Elena;
- 9. Most. Nicut Elena;
- 11. Nicut Ion;
- 13. Most. Megelea Maria
- 15. Bulei Ion;
- 17. Grosu V. Mariana;
- 19. Most. Megelea Maria
- 21. Most. Lupu Vasile
- 23. Schiopu Ghe. Gheorghe;
- 25. Schiopu Ghe. Vasile;

XXXXI – Alcea Galmeuta – 1,0 km


- 2. Megelea A. Ion;
- 4. Megelea A. Ion;
- 6. Mostenitori Vasii Nicolae;
- 8. Megelea Stelian
- 1. Megelea A. Alexandru;
- 3. Vasii I. Gheorghe;
- 5. Vasii I. Ion
- 7. Rosculet Elena;
- 9. Grosu Mariana;
- 11. Vasii M. Traian;
- 13. Vasii Damian

XXXXII – Strada Ograda – 1,0 km

- 1. Vasii Eleonora;
- 2. Vasii Bujorel;
- 3. Margarit Ghe Maria;
- 4. Margarit I. Constantin;
- 5. Negroiu Mihai;
- 6. Lupu Ghe. Suzana;
- 7. Rosculet I. Lucian;
- 8. Margarit C. Cornel;
- 9. Mostenitori Margarit Elena
- 10. Mostenitori Andreias Ana;
- 11. Grosu D. Anghi;
- 12. Grosu I. Gheorghe.

Total general = 42, din care: 35 strazi si 7 alei.
Total imobile: 864, din care 612 cladiri si 252 loturi.

Viceprimar,
Iulian Neagoe



Secretar,
Gheorghe Oprica

Referent urbanism,
Constantin Musat

RETEAUA DE DRUMURI VICINALE
ACTUALIZATA IN ANUL 2015

1. Drumul vicinal Seciuri 1 - De la DJ 101 S (La Cruce), până la DC 2 C (Mătrăguna) – 2,0 km;
2. Drumul vicinal Seciuri 2 – De la Aurelia Mărgărit, la Valea Păișului, până la DJ 101 S (teren Bădică) – 1,5 km;
3. Drumul vicinal Podeie – Dosul Comarnicului – De la Podeie, pana la limita cu fanete Dosul Comarnicului – 1,3 km;
4. Drumul vicinal Piatra Mare – Seciuri (DC 2C -Matraguna) – 0,5 km;
5. Drumul vicinal Valea Secăriei 1 – De la Piatra Mare (limita intravilan), la Baraj Paltinu, la Gâlma- drumul de jos, până la moșt.Petre Ștefan – 4,0 km;
6. Drumul vicinal Valea Secăriei 2 - De la Podul Oprinii, până la Văcărie -1.5 km;
7. Drumul vicinal Valea Secăriei 3 - De la Valea Secăriei, la Seciuri, până la Corneanu – 3,0 km;
8. Drumul vicinal Fața Ristoasă – De la Seciuri (Văcărie), la Fața Ristoasă – până la DC 2 C (Bordeiul Tomii) – 2,0 km;
9. Drumul vicinal Piatra Mare – Rezervor Brad – 0,5 km;
10. Drumul vicinal Gâlma 1 – De la Lunca Morii (Drumul de mijloc), până la moșt.Petre Ștefan) - 2.5 km;
11. Drumul vicinal Gâlma 2 – De la rezervor Brad, la Drumul de sus, până la Muchea Galbenă – 3.5 km;
12. Drumul vicinal Gâlma 3 – De la Drumul de sus, la Drumul de mijloc, până la Drumul pe vale - 1.5 km;
13. Drumul vicinal Gâlma 4 – De la DJ 101 S (Troiața), la Carieră, la Gâlma, la Grădinile de in, la Fața Golii, până la Drumul de sus – 4,0 km;
14. Drumul vicinal Gâlma 5 – De la rezervor Brad (intersecția strazilor Dr.Carului si Bradului), până la DJ 101 S - Stâlpuleț – 0,4 km
15. Drumul vicinal Pogoane 1 – De la DJ 101 S (Stâlpuleț), la Groapa Mare, până la Barbu – 2,0 km;
16. Drumul vicinal Pogoane 2 – De la DJ 101 S (Troiața), la Vârful Pogoanelor (limita intravilan) – 1,5 km;
17. Drumul vicinal Plaiul Tesilei – Toplita – De la Plaiul Tesilei (DJ 101 S), la Varful Pogoanelor, la Gagoi (Ion Ursu), la Groapa Turcului, la Teren Polivalent ptr. Sport, pana la Toplita (DC 1B) – 3,3 km;
18. Drumul vicinal forestier Plaiul Tesilei – Galgoi – De la Plaiul Tesilei, pe sub islaz si gradini, pana la Galgoi - 1,5 km;
19. Drumul vicinal Pogoane 3 – De la Pietriceanu, la Gigii la Monea, pana la teren most. Balan Cornelia – 0,3 km;
20. Drumul vicinal Groapa Mare – De la drumul vicinal Pogoane 1, la captare Groapa Mare, pana la Varful Pogoanelor – 1,0 km;
21. Drumul vicinal Groape 1- De la Gâlgoi (teren Șchiopu Ioakim), La Meri, pana la Valea Floreiului – 4,0 km;
22. Drumul vicinal forestier La Meri” – De la Gradini Plai – pana la Valea Floreiului – 1,5 km,
23. “Drumul vicinal Groape 2 – De la Groapa Turcului (Pis), la Gradini Groape, la Hățaș, până la Valea Floreiului – 3,0 km;
24. Drumul vicinal Groape 3 – De la Groapa Turcului (Pis), până la Plaiul Medeniilor – 1,5 km;

25. Drumul vicinal Groape 4 – De la Groapa Turcului, la Furciturii, la Hatas, până la Valea Floreiului – 3,0 km;
26. Drumul vicinal Valea Costii - De la Negroi Mihai, la Plaiul Mânzului, până la Poieni – 1,8 km;
27. Drumul vicinal Lunca Lacului – Poieni – De la intersecție Rosculeț Vasile, la most. Plumb Gheorghe, la most. Turcu Ion, până la Cadar C-tin - 1,5 km;
28. Drumul vicinal Poieni – Ograda – De la Poieni (Dragan Vasile), la Ograda, până la DC 1B –Galmeuta – 3,5 km;
29. Drum vicinal Gâlmeia – De la Toplița (Stoican), până la Purcăreață -2.5 km;
30. Drum vicinal de acces pentru investiția: Extindere și Modernizare Sistem Alimentare cu Apă – De la DC 1B-punct Furciturii, la Curmătura, până la Rezervor Florei - 3,04 km;
31. Drum vicinal Curmătura – De la Curmătura, la loturi veterani, până la vârful Zănoagii – 2,0 km;
32. Drum vicinal Dosul Furciturilor – De la Curmătura – Dosul Furciturilor – Hatas – 2.0 km;
33. Drum vicinal Furciturii 1 - De la Vâlceaua Mare, până la drumul Plaiul Tesilei – Toplița – 0.3 km;
34. Drum vicinal Furciturii 2 – De la Vâlceaua Mare, la intersecție Negroi, până la intersecție Tapalaguta – 1,5 km;
35. Drum vicinal Furciturii 3 – De la Groapa Turcului, la vârful Furciturilor, până la Curmătură – 2,0 km;
36. Drumul vicinal Florei 1 – De la Troita Poarta Floreiului – până la Drum de Acces Sistem Alimentare cu Apă – 0,5 km;
37. Drum vicinal Florei 2 – De la Vârful Coltului, la Dosul Zănoagii, până la Captarea Mierlele – 3,6 km;
38. Drum vicinal Florei 3 – De la DC 1B (Poarta Floreiului, la DC 1B (Valea Floreiului) – 2,0 km;
39. Drumul vicinal Florei 4 - De la DC 1B Poarta Floreiului – la Cota (DC 1B) – 1,5 km;
40. Drumul vicinal Florei 5 - De la DC 1B Gâlmeuța, la Poarta Floreiului, la Zănoaga – 3,0 km;
41. Drumul vicinal Ulita Lunga – De la islaz Galmeuta – la intersecție Gica Tapalaga – 1,0 km;
42. Drum vicinal Doamnele 1 – De la Zănoaga (Gradini), până la stana Doamnele (prin pădure) – 3,0 km;
43. Drum vicinal Doamnele 2 – De la Zănoaga (Gradini), la Doamnele Platou, până la stana Doamnele – 4,0 km;
44. Drum vicinal Vornicu - De la Doamnele platou, la Găguțu, până la stâna Vornicu – 5.0 km;
45. Drum vicinal Coțofana – De la Vornicu, la Piscul Câinelui, până la stâna Coțofana – 4.0 km;
46. Drum vicinal Draganu – De la stâna Coțofana, până la stâna Drăganu – 7,0 km;
47. Drumul vicinal forestier Valea Floreiului – De la Valea Floreiului – la Meri, la Haș, până la Captarea Mierlele – 11,5 km.

Lungime totală = 117 km

Viceprimar,
Iulian Neagoe





Secretar,
Gheorghe Oprica

Referent urbanism,
Constantin Musat

Nr. 131

05.01.2016



CAMERA NOTARILOR PUBLICI
PLOIESTI
Str. Anton Pann nr. 3
Judetul Prahova

SUBIECT : ZONAREA ORASULUI

Urmare adresei Dvs. Nr. 24298/15.12.2015, inaintata prin intermediul Consiliului judetean Prahova, inregistrata la Primaria orasului Sinaia sub nr. 34813/29.12.2015, va transmitem alaturat Hotararea Consiliului Local al orasului Sinaia nr. 146/10.11.2015 prin care s-a stabilit pentru plata impozitului pe cladiri precum si a impozitului pe teren aferent orasului Sinaia, o singura zona, respectiv **zona A**.

Va transmitem de asemenea, extras din anexa nr. 1 la hotarare cu privire la impozitul si taxa pe terenurile amplasate in intravilanul si extravilanul orasului Sinaia.

Pentru mai multe informatii vă rugăm să ne contactati la:
email: maria.popescu@primaria-sinaia.ro
Fax: 0244 314 509; Tel: 0244 311788 - int 108;
Relatii cu Publicul - Bd. Carol I nr. 47, Sinaia, Prahova

Maria Popescu

Inspector

Intocmit


Beatrice Radulescu

Secretar

Verificat

Vlad Oprea

Primar





HOTĂRĂREA NR. 146

CONSILIUL LOCAL SINAIA JUDEȚUL PRAHOVA ROMANIA

privind stabilirea impozitelor și taxelor locale pentru anul 2016

În temeiul art.45 alin.1 din Legea nr. 215/2001 a administrației publice locale, republicată, cu modificările și completările ulterioare;

Luând în considerare prevederile art. 9 pct. 3 al **Cartei Europene** privind autonomia locală, adoptată la Strasbourg la 15 octombrie 1985 și ratificată prin Legea nr.199/1997;

Văzând raportul comisiei de specialitate a Consiliului Local;

Având în vedere prevederile din :

- Legea Administrației publice locale nr. 215/2001, republicată, cu modificările și completările ulterioare, art. 36 alin.2, lit. b) și alin. 4, lit. c), coroborat cu art. 45 alin.2 lit.c)
- Legea 273/2006 privind Finanțele publice locale, cu modificările și completările ulterioare;
- Legea nr. 227/2015 privind Codul Fiscal ;
- Legea nr.207/2015 privind Codul de Procedura Fiscala;
- H.G. nr. 956/2009 privind nivelurile pentru valorile impozabile, impozitele și taxele asimilate acestora, precum și amenzile aplicabile în anul fiscal 2015;
- Analizând Nomenclatura stradală, aprobată prin Hotărârea Consiliului Local nr.107 din 1999, precum și Planul urbanistic general aprobat prin Hotărârea Consiliului Local nr.50 din 2000;

CONSILIUL LOCAL AL ORAȘULUI SINAIA

HOTĂRĂȘTE :

ART. 1. Începând cu data de **01.01.2016** se aprobă impozitele și taxele locale stabilite în sumă fixă, impozitele și taxele locale determinate pe bază de cotă procentuală, cuantumul taxelor speciale, a altor taxe precum și Regulamentul de stabilire a procedurii de adoptare a taxelor speciale și domeniile în care se pot institui conform anexelor 1,2 ,3 și 4, parte integrantă din prezenta hotărâre.

Art. 2. Pentru determinarea impozitului pe clădiri și a taxei pentru eliberarea autorizației de construire în cazul persoanelor fizice / juridice , precum și a impozitului pe teren, pentru anul 2016, pe raza orașului Sinaia se stabilește o singură zonă – denumită zonă A.

Art. 3. Pentru plată cu anticipație a impozitului pe clădiri, a impozitului pe teren și a impozitului asupra mijloacelor de transport, datorate pentru întreg anul fiscal 2016, de către contribuabili, până la data de 31 martie 2016, se acordă o **bonificație de 10% pentru persoane fizice, respectiv 10% pentru persoane juridice.**

Art. 4. Aprobă adoptarea ulterioară a oricăror alte hotărâri locale în aplicarea Codului Fiscal și a Normelor metodologice ale acestuia, privind impozitele și taxele locale datorate de persoanele fizice și juridice.

Art. 5. Aprobă delegarea de competențe primarului orașului Sinaia privind deciziile de acordare nominală a facilităților fiscale pentru persoanele fizice.

Art. 6. Prezenta hotărâre se aplică pentru plata impozitelor și taxelor locale datorate pentru anul fiscal 2016 și intră în vigoare începând cu data de 1 ianuarie 2016 .

Art.7. Începând cu data intrării în vigoare a prezentei, Hotărârea Consiliului Local Sinaia nr. 148/22.12.2014, precum și alte hotărâri locale care contravin prezentei, își încetează aplicabilitatea.




Art. 8. (1) Prevederile prezentei hotărâri vor fi aduse la îndeplinire de Primarul Oraşului Sinaia, prin serviciile de specialitate.

(2) Aducerea la cunoştinţă publică se face prin afişare la sediul Primăriei Oraşului Sinaia și prin publicare pe site-ul Primăriei Sinaia.

Sinaia, 10 noiembrie 2015

PREȘEDINTE DE ȘEDINȚĂ,

REMUS DAVID




CONTRASEMNEAZĂ,

SECRETAR

BEATRICEA DULESCU

1 ex. Prefect
1 ex. Primar
1 ex. Serviciul Buget
1 ex. se afișează la sediul primăriei și pe site-ul propriu



**IMPOZITELE ȘI TAXELE LOCALE SUPUSE APROBĂRII CONSILIULUI LOCAL,
APLICABILE ÎN ANUL FISCAL 2016**

CAPITOLUL I DISPOZIȚII GENERALE

1. Impozitele și taxele locale constituie venituri proprii ale bugetelor locale ale unităților administrativ-teritoriale și sunt reglementate prin Legea nr.227/2015 privind **Codul Fiscal**.
2. Resursele financiare constituite din impozitele și taxele locale se utilizează pentru cheltuieli publice a căror finanțare se asigură de la bugetele locale, în condițiile legii.
3. Persoanele fizice și persoanele juridice, denumite în continuare contribuabili, datorează impozitele și taxele locale reglementate prin prezenta hotărâre.

➤ **IMPOZITE ȘI TAXE LOCALE ADMINISTRATE DE SERVICIUL BUGET**

CAPITOLUL AL II-LEA IMPOZITUL ȘI TAXA PE CLĂDIRI

4. Impozitul pe clădiri rezidențiale aflate în proprietatea persoanelor fizice

Pentru clădirile rezidențiale și clădirile-anexă, aflate în proprietatea persoanelor fizice, impozitul pe clădiri se calculează prin aplicarea unei cotei de **0,09%**, asupra valorii impozabile a clădirii.

TIPUL CLĂDIRII	VALORI IMPOZABILE pe metru pătrat de suprafața construită desfășurată, la clădiri proprietatea persoanelor fizice -Valoarea impozabilă - lei/m ² -	
	Cu instalații de apă, canalizare, electrice și încălzire (condiții cumulative)	Fără instalații de apă, canalizare, electricitate sau încălzire
A. Clădire cu cadre din beton armat sau cu pereți exteriori din cărămidă arsă sau din orice alte materiale rezultate în urma unui tratament termic și/sau chimic	1.000	600
B. Clădire cu pereții exteriori din lemn, din piatră naturală, din cărămidă nearsă, din vălătuci sau din orice alte materiale nesupuse unui tratament termic și/sau chimic	300	200
C. Clădire-anexă cu cadre din beton armat sau cu pereți exteriori din cărămidă arsă sau din orice alte materiale rezultate în urma unui tratament termic și/sau chimic	200	175
D. Clădire-anexă cu pereții exteriori din lemn, din piatră naturală, din cărămidă nearsă, din vălătuci sau din orice alte materiale nesupuse unui tratament termic și/sau chimic	125	75
E. În cazul contribuabilului care deține la aceeași adresă încăperi amplasate la subsol, la demisol și/sau la mansardă, utilizate ca locuința, în oricare din tipurile de clădiri prevăzute la lit. A-D	75% din suma care s-ar aplica clădirii	75% din suma care s-ar aplica clădirii
F. În cazul contribuabilului care deține la aceeași adresă	50% din suma	50% din suma

CONFORM CU
ORIGINALUL

încăperi amplasate la subsol, la demisol și/sau la mansardă, utilizate în alte scopuri decât cel de locuință, în oricare din tipurile de clădiri prevăzute la lit. A-D	care s-ar aplica clădirii	care s-ar aplica clădirii
--	---------------------------	---------------------------

5. **Valoarea impozabilă a clădirii**, exprimată în lei, se determina prin înmulțirea suprafeței construite desfășurate a acesteia, exprimată în metri pătrați, cu valoarea corespunzătoare, exprimată în lei/mp, din tabelul de mai sus.

6. **Suprafața construită desfășurată a unei clădiri** se determina prin însumarea suprafețelor secțiunilor tuturor nivelurilor clădirii, inclusiv ale balcoanelor, logiilor sau ale celor situate la subsol, exceptând suprafețele podurilor care nu sunt utilizate ca locuință și suprafețele scăriilor și teraselor neacoperite

7. Dacă dimensiunile exterioare ale unei clădiri nu pot fi efectiv măsurate pe conturul exterior, atunci **suprafața construită desfășurată a clădirii se determina** prin înmulțirea suprafeței utile a clădirii cu un coeficient de transformare de **1,40**.

8. Valoarea impozabilă a clădirii se ajustează în funcție de rangul localității (**Sinaia este oraș de rangul III-Zona A**), prin înmulțirea valorii determinate conform alin 6. cu coeficientul de corecție corespunzător, prevăzut în tabelul următor:

COEFICIENT DE CORECȚIE	2,30
-------------------------------	------

9. În cazul unui apartament amplasat într-un bloc cu mai mult de 3 niveluri și 8 apartamente, **coeficientul de corecție** se reduce cu 0,10.

10. **Valoarea impozabilă a clădirii**, se reduce în funcție de anul terminării acesteia, după cum urmează:

a) cu **50%**, pentru clădirea care are o vechime de peste **100** de ani la data de 1 ianuarie a anului fiscal de referință;

b) cu **30%**, pentru clădirea care are o vechime cuprinsă între **50** de ani și **100** de ani inclusiv, la data de 1 ianuarie a anului fiscal de referință;

c) cu **10%**, pentru clădirea care are o vechime cuprinsă între **30** de ani și **50** de ani inclusiv, la data de 1 ianuarie a anului fiscal de referință.

11. În cazul clădirii la care au fost executate lucrări de reconstruire, consolidare, modernizare, modificare sau extindere, din punct de vedere fiscal, anul terminării se actualizează, astfel ca acesta se considera ca fiind cel în care au fost terminate aceste ultime lucrări.

12. **Impozitul pe clădiri rezidențiale aflate în proprietatea persoanelor fizice**

Pentru clădirile nerezidențiale aflate în proprietatea persoanelor fizice impozitul pe clădiri se calculează prin aplicarea cotei (1,1%) asupra valorii care poate fi :

a) valoarea rezultată dintr-un raport de evaluare întocmit de un evaluator autorizat în ultimii 5 ani anteriori anului de referință ;

b) valoarea finală a lucrărilor de construcții, în cazul clădirilor noi, construite în ultimii 5 ani anteriori anului de referință ;

c) valoarea clădirilor care rezulta din actul prin care se transfera dreptul de proprietate, în cazul clădirilor dobândite în ultimii 5 ani anteriori anului de referință .

12.1 Pentru clădirile nerezidențiale aflate în proprietate persoanelor fizice, utilizate pentru activități din domeniul agricol, impozitul pe clădiri se calculează prin aplicarea unei cote **0,4%** asupra valorii impozabile a clădiri.

12.2 În cazul în care valoarea clădirii nu poate fi calculată conform pct.12 impozitul se calculează prin aplicarea cotei de **2%** asupra valorii impozabile determinate .

13. **Impozitul pe clădiri cu destinație mixtă le aflate în proprietatea persoanelor fizice**

În cazul clădirilor cu destinație mixtă aflate în proprietatea persoanelor fizice, impozitul se calculează prin însumarea impozitului calculat pentru suprafața folosită în scopul rezidențial

CONFORM CĂLĂRII
 ORIGINALUL

conform pct.4 cu impozitul determinat pentru suprafata folosita in scop nerezidential, conform pct.12.

13.1 In cazul in care la adresa cladirii este inregistrat un domiciliu fiscal la care nu se desfasoara nicio activitate economica, impozitul se calculeaza conform pct.4;

13.2 Daca suprafetele folosite in scop rezidential si cele folosite in scop nerezidential nu pot fi evidentiata distinct, se aplica urmatoarele reguli:

a) in cazul in care la adresa cladirii este inregistrat un domiciliu fiscal la care nu se desfasoara nicio activitate economica, impozitul se calculeaza conform pct.4;

b) in cazul in care la adresa cladirii este inregistrat un domiciliu fiscal la care se desfasoara activitatea economica, iar cheltuielile cu utilitatile sunt inregistrate in sarcina persoanei care desfasoara activitatea economica, impozitul pe cladiri se calculeaza conform pct.12.

14. Impozitul/taxa pe cladirile detinute de persoanelor juridice se calculeaza astfel:

14.1 Pentru **cladirile rezidentiale** aflate in proprietatea sau detinute de persoanele juridice, impozitul/taxa pe cladiri se calculeaza prin aplicarea cotei de 0,1 % asupra valorii impozabile a cladirii ;

14.2 Pentru **cladirile nerezidentiale** aflate in proprietate sau detinute de persoanele juridice impozitul/taxa pe cladiri se calculeaza prin aplicarea cotei de 1,20% , inclusiv, asupra valorii impozabile a cladirii.

14.3 Pentru **cladirile nerizidentiale** aflate in proprietatea sau detinute de persoane juridice utilizate pentru activitati in domeniul agricol, impozitul taxa pe cladiri se calculeaza, prin aplicarea unui cote de 0,4 % asupra valorii impozabile a cladirii.

14.4 In cazul cladirilor **cu destinatie mixta** aflate in proprietatea persoanelor juridice, impozitul se determina prin insumarea impozitului calculat pentru suprafata folosita in scop rezidential conform punctului 14.1, cu impozitul calculat pentru suprafata folosita in scopul nerezidential, conform punctului 14.2 sau 14.3;

14.5 Pentru stabilirea impozitului pe cladiri, valoarea impozabila a cladirilor aflate in proprietatea persoanelor juridice este valoarea de la 31 decembrie a anului anterior celui pentru care se datoreaza impozitul/taxa conform art.460 alin5 din Legea 227/2015.

14.6 Valoarea impozabila a cladirii se actualizeaza o data la 3 ani pe baza unui raport de evaluare a cladirii intocmit de un evaluator autorizat in conformitate cu standardele de evaluare a bunurilor aflate in vigoare la data evaluarii cu exceptia cladirilor care apartin persoanelor fata de care a fost pronuntata o hotarare definitiva de declansare a procedurii falimentului.

14.7 In cazul in care proprietarul cladirii nu a actualizat valoarea impozabila a cladirii in ultimii 3 ani anteriori anului de referinta, cota impozitului/taxei pe cladiri este de 5 %.

14.8 In cazul in care proprietarul cladirii pentru care se datoreaza taxa pe cladiri nu a actualizat valoarea impozabila in ultimii 3 ani anteriori anului de referinta, diferenta de taxa fata de cea stabilita la cladire rezidentiala sau nerezidentiala, dupa caz, va fi datorata de proprietarul cladirii.

15. Impozitul pe cladiri este datorat pentru intregul an fiscal de persoana care are in proprietate cladirea la data de 31 decembrie a anului fiscal anterior.

15.1 In cazul dobandirii sau construirii unei cladiri in cursul anului, proprietarul acesteia are obligatia sa depuna o declaratie in termen de 30 zile de la data dobandirii si datoreaza impozit pe cladiri incepand cu data de 1 ianuarie a anului urmator.

15.2 Pentru cladirile nou-construite, data dobandirii cladirii se considera dupa cum urmeaza:

a) pentru cladirile executate integral inainte de expirarea termenului prevazut in autorizatia de construire, data intocmirii procesului-verbal de receptie, dar nu mai tarziu de 15 zile de la data terminarii efective a lucrarilor;

b) pentru cladirile executate integral la termenul prevazut in autorizatia de construire, data din aceasta, cu obligativitatea intocmirii procesului-verbal de receptie in termenul prevazut de lege;

c) pentru cladirile ale caror lucrari de constructii nu au fost finalizate la termenul prevazut in autorizatia de construire si pentru care nu s-a solicitat prelungirea valabilitatii autorizatiei, in

CONFORM CIVILIZATIEI
ORIGINEAUL

condițiile legii, la data expirării acestui termen și numai pentru suprafața construită desfășurată care are elementele structurale de bază ale unei clădiri, în speță pereți și acoperiș. Procesul-verbal de recepție se întocmește la data expirării termenului prevăzut în autorizația de construire, consemnându-se stadiul lucrărilor, precum și suprafața construită desfășurată în raport cu care se stabilește impozitul pe clădiri.

15.3 Declararea clădirilor în vederea impunerii și înscrierea acestora în evidențele administrației publice locale reprezintă o obligație legală a contribuabililor care dețin în proprietate aceste imobile, chiar dacă ele au fost executate fără autorizație de construire.

În cazul în care dreptul de proprietate asupra unei clădiri este transmis în cursul unui an fiscal, impozitul va fi datorat de persoana care deține dreptul de proprietate asupra clădirii la data de 31 decembrie a anului fiscal anterior anului în care se înstrăinează.

15.4 În cazul extinderii, îmbunătățirii, desființării parțiale sau al altor modificări aduse unei clădiri existente, inclusiv schimbarea integrală sau parțială a folosinței, precum și în cazul reevaluării unei clădiri, care determină creșterea sau diminuarea impozitului, proprietarul are obligația să depună o nouă declarație de impunere la organul fiscal local în a cărui rază teritorială de competență se află clădirea, în termen de 30 de zile de la data modificării respective și datorează impozitul pe clădiri determinat în noile condiții începând cu data de 1 ianuarie a anului următor.

15.5 În cazul desființării unei clădiri, proprietarul are obligația să depună o nouă declarație de impunere la organul fiscal local în a cărui rază teritorială de competență se află clădirea, în termen de 30 de zile de la data demolării sau distrugerii și încetează să datoreze impozitul începând cu data de 1 ianuarie a anului următor, inclusiv în cazul clădirilor pentru care nu s-a eliberat autorizație de desființare.

15.6 Dacă încadrarea clădirii în funcție de rangul localității și zonă se modifică în cursul unui an sau în cursul anului intervine un eveniment care conduce la modificarea impozitului pe clădiri, impozitul se calculează conform noii situații începând cu data de 1 ianuarie a anului următor.

15.7 În cazul clădirilor la care se constată diferențe între suprafețele înscrise în actele de proprietate și situația reală rezultată din măsurătorile executate în condițiile Legii cadastrului și a publicității imobiliare nr. 7/1996, republicată, cu modificările și completările ulterioare, pentru determinarea sarcinii fiscale se au în vedere suprafețele care corespund situației reale, dovedite prin lucrări de cadastru. Datele rezultate din lucrările de cadastru se înscriu în evidențele fiscale, în registrul agricol, precum și în cartea funciară, iar impozitul se calculează conform noii situații începând cu data de 1 ianuarie a anului următor celui în care se înregistrează la organul fiscal local lucrarea de cadastru, ca anexă la declarația fiscală.

15.8 În cazul unei clădiri care face obiectul unui contract de leasing financiar, pe întreaga durată a acestuia se aplică următoarele reguli:

a) impozitul pe clădiri se datorează de locatar, începând cu data de 1 ianuarie a anului următor celui în care a fost încheiat contractul;

b) în cazul încetării contractului de leasing, impozitul pe clădiri se datorează de locator, începând cu data de 1 ianuarie a anului următor încheierii procesului-verbal de predare a bunului sau a altor documente similare care atestă intrarea bunului în posesia locatorului ca urmare a rezilierii contractului de leasing;

c) atât locatorul, cât și locatarul au obligația depunerii declarației fiscale la organul fiscal local în a cărui rază de competență se află clădirea, în termen de 30 de zile de la data finalizării contractului de leasing sau a încheierii procesului-verbal de predare a bunului sau a altor documente similare care atestă intrarea bunului în posesia locatorului ca urmare a rezilierii contractului de leasing însoțită de o copie a acestor documente.

16. Taxa pe clădiri se datorează pe perioada valabilității contractului prin care se constituie dreptul de concesiune, închiriere, administrare ori folosință. În cazul contractelor care prevăd perioade mai mici de un an, taxa se datorează proporțional cu intervalul de timp pentru care s-a transmis dreptul de concesiune, închiriere, administrare ori folosință.

CONFIRMAT
ORIGINALUL

16.1 Persoana care datorează taxa pe clădiri are obligația să depună o declarație la organul fiscal local în a cărui rază teritorială de competență se află clădirea, până la data de 25 a lunii următoare celei în care intră în vigoare contractul prin care se acordă dreptul de concesiune, închiriere, administrare ori folosință, la care anexează o copie a acestui contract.

16.2 În cazul unei situații care determină modificarea taxei pe clădiri datorate, persoana care datorează taxa pe clădiri are obligația să depună o declarație la organul fiscal local în a cărui rază teritorială de competență se află clădirea, până la data de 25 a lunii următoare celei în care s-a înregistrat situația respectivă.

16.3 Depunerea declarațiilor fiscale reprezintă o obligație și în cazul persoanelor care beneficiază de scutiri sau reduceri de la plata impozitului sau a taxei pe clădiri.

17. Plata impozitului/taxei

17.1 Impozitul pe clădiri se plătește anual, în două rate egale, până la datele de **31 martie și 30 septembrie, inclusiv.**

17.2 Pentru plata cu anticipație a impozitului pe clădiri, datorat pentru întregul an de către contribuabili, până la data de 31 martie a anului respectiv, se acordă o bonificație de până la 10%,

17.3 Impozitul pe clădiri, datorat aceleiași buget local de către contribuabili, de până la 50 lei inclusiv, se plătește integral până la primul termen de plată.

17.4 În cazul în care contribuabilul deține în proprietate mai multe clădiri amplasate pe raza aceleiași unități administrativ-teritoriale, prevederile alin. 17.2 și 17.3 se referă la impozitul pe clădiri cumulat.

17.5 Taxa pe clădiri se plătește lunar, până la data de **25 a lunii următoare fiecărei luni** din perioada de valabilitate a contractului prin care se transmite dreptul de concesiune, închiriere, administrare ori folosință.

18. Neplata în termenele scadente atrage plata de majorări de întârziere, conform legislației în vigoare (La data adoptării prezentei hotărâri se aplică prevederile O.G. nr.92/2003 - republicată, cu modificările și completările ulterioare, nivelul majorărilor fiind de 2% pe lună).

Beneficiază de reducere la plata impozitului pe clădiri cu 50 % proprietarii clădirilor cu o vechime de peste 10 de ani care reabilitează fațadele clădirilor, după ce în prealabil au obținut aprobarea proiectului lucrării de la Primăria Orașului Sinaia.

Acordarea acestei facilitati se va face după ce lucrarea a fost executată. Impozitul achitat în plus se recalculează și se compensează cu alte impozite rămase de achitat.


CAPITOLUL AL III-LEA IMPOZITUL ȘI TAXA PE TEREN

Impozitul pe terenurile amplasate în intravilan - terenuri pentru construcții

1. Impozitul/Taxa pe teren se stabilește luând în calcul suprafața terenului, rangul localității în care este amplasat terenul, zona și categoria de folosință a terenului, conform încadrării făcute de consiliul local.

2. Pentru terenurile proprietate publică sau privată a statului ori a unităților administrativ-teritoriale, concesionate, închiriate, date în administrare ori în folosință, persoanelor fizice și juridice, se stabilește **taxa pe teren** care reprezintă sarcina fiscală a concesionărilor, locatarilor, titularilor dreptului de administrare sau de folosință, după caz, în condiții similare impozitului pe teren.

3. În cazul unui teren amplasat în intravilan, înregistrat în registrul agricol la categoria de folosință terenuri cu construcții, precum și terenul înregistrat în registrul agricol altă categorie de folosință decât cea de terenuri cu construcții în suprafață de până la 400 m², inclusiv, impozitul/taxa pe teren se stabilește prin înmulțirea suprafeței terenului, exprimată în hectare, cu suma corespunzătoare prevăzută în următorul tabel



Nivelurile impozitului/taxei aplicabile în Sinaia în anul
2016 (Sinaia- zona A-oras de rangul III)

6545 lei/ha

1.1. Impozitul pe terenurile amplasate în intravilan - orice altă categorie de folosință decât cea de terenuri cu construcții

În cazul unui teren amplasat în intravilan, înregistrat în registrul agricol la altă categorie de folosință decât cea de terenuri cu construcții, impozitul pe teren se stabilește prin înmulțirea suprafeței terenului, exprimată în hectare, cu suma corespunzătoare din tabelul următor, iar rezultatul se înmulțește cu coeficientul de corecție corespunzător pentru rangul localității Sinaia (III).

Terenurile de pe raza orașului Sinaia situate în intravilan, înregistrate în registrul agricol la orice altă categorie de folosință decât cea de terenuri cu construcții, indiferent de categoria de folosință.

Lei/ha

Categorii de folosință		Coeficient de corecție
1.	Teren arabil	28
2.	Pășune	21
3.	Fâneața	21
4.	Vie	46
5.	Livada	53
6.	Pădure sau alt teren cu vegetație forestieră	28
7.	Teren cu ape	15
8.	Drumuri și căi ferate	x
9.	Neproductiv	x

Pentru stabilirea impozitului pe teren, se folosește coeficientul de corecție din tabelul următor:

Denumire localitate	Rang localității Sinaia	Coeficientul de corecție
Sinaia	III	3,00

1.2. Impozitul pe terenurile amplasate în extravilan

În cazul unui teren amplasat în extravilanul orașului Sinaia, impozitul pe teren se stabilește prin înmulțirea suprafeței terenului, cu coeficient de corecție 2.3.

Nr. Crt.	Categoriile de folosință	(lei/ ha)
1	Teren cu construcții	31
2	Arabil	50
3	Pășune	28
4	Fâneața	28
5	Vie pe rod	55
5.1	Vie până la intrarea pe rod	X
6	Livada pe rod	56

CONFIRMARE
PRILAR
ORIGINA
1

6.1	Livada până la intrarea pe rod	X
7	Pădure sau alt teren cu vegetație forestieră	16
7.1	Pădure în vârstă de până la 20 de ani și pădure cu rol de protecție	X
8	Teren cu apă, altul decât cel cu amenajări piscicole	6
8.1	Teren cu amenajări piscicole	34
9	Drumuri și căi ferate	X
10	Teren neproductiv	X

2. Impozitul pe teren este datorat pentru întregul an fiscal de persoana care are în proprietate terenul la data de 31 decembrie a anului fiscal anterior.

3. În cazul dobândirii unui teren în cursul anului, proprietarul acestuia are obligația să depună o nouă declarație de impunere la organul fiscal local în a cărui rază teritorială de competență se află terenul, în termen de 30 de zile de la data dobândirii, și datorează impozit pe teren începând cu data de 1 ianuarie a anului următor.

4. În cazul în care dreptul de proprietate asupra unui teren este transmis în cursul unui an fiscal, impozitul este datorat de persoana care deține dreptul de proprietate asupra terenului la data de 31 decembrie a anului fiscal anterior anului în care se înstrăinează.

5. Dacă încadrarea terenului în funcție de rangul localității și zonă se modifică în cursul unui an sau în cursul anului intervine un eveniment care conduce la modificarea impozitului pe teren, impozitul se calculează conform noii situații începând cu data de 1 ianuarie a anului următor.

6. În cazul modificării categoriei de folosință a terenului, proprietarul acestuia are obligația să depună o nouă declarație de impunere la organul fiscal local în a cărui rază teritorială de competență se află terenul, în termen de 30 de zile de la data modificării folosinței, și datorează impozitul pe teren conform noii situații începând cu data de 1 ianuarie a anului următor.

7. În cazul terenurilor la care se constată diferențe între suprafețele înscrise în actele de proprietate și situația reală rezultată din măsurătorile executate în condițiile Legii nr. 7/1996, republicată, cu modificările și completările ulterioare, pentru determinarea sarcinii fiscale se au în vedere suprafețele care corespund situației reale, dovedite prin lucrări de cadastru. Datele rezultate din lucrările de cadastru se înscriu în evidențele fiscale, în registrul agricol, precum și în cartea funciară, iar impozitul se calculează conform noii situații începând cu data de 1 ianuarie a anului următor celui în care se înregistrează la organul fiscal local lucrarea respectivă, ca anexă la declarația fiscală.

8. În cazul unui teren care face obiectul unui contract de leasing financiar, pe întreaga durată a acestuia se aplică următoarele reguli:

a) impozitul pe teren se datorează de locatar, începând cu data de 1 ianuarie a anului următor celui în care a fost încheiat contractul;

b) în cazul în care contractul de leasing financiar încetează altfel decât prin atingerea la scadență, impozitul pe teren se datorează de locator, începând cu data de 1 ianuarie a anului următor celui în care terenul a fost predat locatorului prin încheierea procesului-verbal de predare-primire a bunului sau a altor documente similare care atestă intrarea bunului în posesia locatorului ca urmare a rezilierii contractului de leasing;

c) atât locatorul, cât și locatarul au obligația depunerii declarației fiscale la organul fiscal local în a cărui rază de competență se află terenul, în termen de 30 de zile de la data finalizării contractului de leasing sau a încheierii procesului-verbal de predare a bunului sau a altor documente similare care atestă intrarea bunului în posesia locatorului ca urmare a rezilierii contractului de leasing însoțită de o copie a acestor documente.

9. Taxa pe teren se datorează pe perioada valabilității contractului prin care se constituie dreptul de concesiune, închiriere, administrare ori folosință. În cazul contractelor care prevăd perioade mai

CONFIRMARE
ORIGINALUL

mici de un an, taxa se datorează proporțional cu intervalul de timp pentru care s-a transmis dreptul de concesiune, închiriere, administrare ori folosință.

10. Persoana care datorează taxa pe teren are obligația să depună o declarație la organul fiscal local în a cărui rază teritorială de competență se află terenul, până la data de **25 a lunii următoare celei în care intră în vigoare contractul** prin care se acordă dreptul de concesiune, închiriere, administrare ori folosință, la care anexează o copie a acestui contract.

11. În cazul unei situații care determină modificarea taxei pe teren datorate, persoana care datorează taxa pe teren are obligația să depună o declarație la organul fiscal local în a cărui rază teritorială de competență se află terenul, până la data de 25 a lunii următoare celei în care s-a înregistrat situația respectivă.

12. Depunerea declarațiilor fiscale reprezintă o obligație și în cazul persoanelor care beneficiază de scutiri sau reduceri de la plata impozitului sau a taxei pe teren

13 Plata impozitului și a taxei pe teren

13.1 Impozitul pe teren se plătește anual, în două rate egale, până la datele de **31 martie și 30 septembrie inclusiv**.

13.2 Pentru plata cu anticipație a impozitului pe teren, datorat pentru întregul an de către contribuabili, până la data de 31 martie inclusiv, a anului respectiv, se acordă o bonificație de **10%**.



13.3 Impozitul pe teren, datorat aceluiași buget local de către contribuabili, persoane fizice și juridice, de până la 50 lei inclusiv, se plătește integral până la primul termen de plată.

13.4 În cazul în care contribuabilul deține în proprietate mai multe terenuri amplasate pe raza aceleiași unități administrativ-teritoriale, prevederile alin. 13.2 și 13.3 se referă la impozitul pe teren cumulat.

13.5 Taxa pe teren se plătește lunar, până la data de 25 a lunii următoare fiecărei luni din perioada de valabilitate a contractului prin care se transmite dreptul de concesiune, închiriere, administrare ori folosință.

14. Neplata în termenele scadente atrage plata de majorări de întârziere, conform legislației în vigoare (La data adoptării prezentei hotărâri se aplică prevederile O.G. nr.92/2003 - republicată, cu modificările și completările ulterioare, nivelul majorărilor fiind de 2% pe lună)

CONFORM CU
ORIGINALUL



ROMÂNIA
JUDEȚUL PRAHOVA
PRIMĂRIA COMUNEI SÎNGERU

tel.0244-441016 ;tel./fax 0244-441060;0244-441377


e-mail : sangeru@europrahova.eu site: www.sangeru.europrahova.eu

Nr. 7709/29.10.2015

Catre,
CAMERA NOTARILOR PUBLICI PLOIESTI

La adresa Institutiei Prefectului nr.15814/15.10.2015, prin care solicita sa va comunicam nomenclaturile stradale, respectiv zonarea localitatilor - intravilan si extravilan, in vederea aplicarii prevederilor art.247 punct.6 alin (1) din Normele metodologice de aplicare a Codului Fiscal, alaturat, va inaintam copia Hotararii nr.34, cu privire la nivelurile impozitelor si taxelor locale pentru anul 2016 aprobata de Consiliul Local Singeru in sedinta din data de 27.10.2015.

PRIMAR,
Gheorghe Radu



Red: R.F.S
Dact: R.F.S

ROMÂNIA
JUDEȚUL PRAHOVA
COMUNA SÎNGERU
CONSILIUL LOCAL



HOTĂRÂRE
privind nivelurile impozitelor și taxelor locale pentru anul 2016

Având în vedere :

- expunerea de motive a Primarului comunei Sîngeru, județul Prahova, înregistrată la nr. 7730/21.10.2015;
 - raportul compartimentului financiar - contabil înregistrat la nr. 7573/13.10.2015 ;
 - prevederile art.1,art.2,alin.(1),lit.h),precum și cele ale titlului IX din Legea nr. 227/2015 privind Codul Fiscal,cu modificările și completările ulterioare;
 - prevederile art.344 din Legea nr.207/2015 privind Codul de procedură fiscală ;
 - prevederile Legii 117/1999 privind taxele extrajudiciare de timbru, cu modificările și completările ulterioare ;
- În temeiul art.36,alin.(4) lit.c din Legea nr.215 din 23 aprilie 2001,privind administrația publică locală,replicată,cu modificările și completările ulterioare ,

Consiliul local al comunei Sîngeru adoptă prezenta hotărâre :

Art.1.- Pentru stabilirea impozitelor pe terenurile aflate în intravilanul localității,acestea se încadrează pe zone,dupa cum urmeaza :

- Zona A : terenurile din intravilan amplasate pe ambele părți ale drumurilor județene,stabilite prin Planul Urbanistic General ;
- Zona B : terenurile din intravilan amplasate pe ambele părți ale drumurilor comunale și vicinale asfaltate ,stabilite prin Planul Urbanistic General ;
- Zona C : terenurile din intravilan amplasate în restul localității,stabilite prin Planul Urbanistic General.

Art.2.- Pentru stabilirea impozitelor pe terenurile aflate în extravilanul localității,acestea se încadrează pe zone, după cum urmează :


- Zona B : terenurile agricole din extravilan situate în zona de câmp și pădurile ;
- Zona D : terenurile agricole din extravilan situate în restul localității.

Art.3.- Se aprobă nivelurile impozitelor și taxelor locale pentru anul 2016 conform anexei nr.1, care face parte integrantă din prezenta hotărâre.

Art.4. Se aprobă taxele extrajudiciare de timbru conform anexei nr.2, care face parte integrantă din prezenta hotărâre.

Art.5. - Pentru plata cu anticipatie a impozitului pe cladiri,a impozitului pe teren si a impozitului asupra mijloacelor de transport,datorat pentru intregul an de catre contribuabili,pana la data de 31 martie a anului 2016 ,inclusiv,se acorda o bonificatie de 10 %.

Art.6. - (1) Prezenta hotărâre se comunica Prefectului județului Prahova în vederea exercitării controlului cu privire la legalitate și se aduce la cunoștință publică prin grija compartimentului administrație locală.



(2) Aducerea la cunoștință publică se face prin afișare la sediul Primăriei comunei Sîngeru și pe pagina de internet www.sangeru.europrahova.eu.

PREȘEDINTE DE ȘEDINȚĂ,

Mihai Pala



Sîngeru, 27.10. 2015

Nr. 34



Contrasemnează :

SECRETAR,

Maria Stăiculescu



CONFORM CU
ORIGINALUL





Nr. consilieri în funcție 15

Nr. consilieri prezenți 14

Nr. voturi „pentru” 14

Nr. voturi „abțineri” —

Nr. voturi „împotriva” —



JUDETUL PRAHOVA
PRIMARIA COMUNEI SIRNA
JUDETUL PRAHOVA, COMUNA SIRNA, SAT TARICENI,
STR. PRINCIPALA, NR.165, TEL/FAX 0244/485012

Nr.7527/22.10.2015

Catre,
INSTITUTIA PREFECTULUI – JUDETUL PRAHOVA

Referitor la adresa nr. 15814/15.10.2015 prin care ne solicitati informatii despre zona localitatilor intravilan/extravilan si nomenclaturile stradale, va comunicam faptul ca in comuna Sirna nu exista nomenclator stradal aprobat, identificarea gospodariilor se realizeaza dupa numere postale si zona localitatii intravilan/extravilan este A.

Va multumim.

Primar,
Ec. Sandu Valerica

Secretar,
Jr. Mihai Vasile

Intocmit,
Cons. Chirita Daniel Laurentiu

ROMANIA
JUDETUL PRAHOVA
COMUNA SOIMARI
PRIMARIA

INREGISTRAT
CAMERA NOTARILOR PUBLICI
Nr. 209 PLOIESTI 27.01.2016

NR. 403 DIN 26.01.2016

CATRE,

CAMERA NOTARILOR PUBLICI PLOIESTI

Urmare adresei dumneavoastra nr 209/22.01.2016 prin care solicitati
art 247 pct.6 alin(1) din normele metodologice de aplicare a vechiului Cod Fiscal
va comunicam urmatoarele:

La nivelul comunei Soimari exista :

Rangul IV- Sat Soimari , resedinta de comuna

Rangul V – satele componente ale comunei , respectiv sat Lopatnita si sat
Magura

In intravilanul comunei sunt 4 zone:

Zona A – Terenuri din apropierea drumului judetean;

Zona B – Terenuri din apropierea drumurilor comunale;

Zona C – Terenuri ce se afla pe drumurile laterale ce se formeaza din drumurile
comunale;

Zona D – terenuri ce se afla la limita cu extravilanul localitatii in apropierea
drumurilor comunale.

In extravilanul comunei sunt 4 zone avand correspondent cu zonele din
intravilan, respectiv:

Zona A din intravilan are correspondent in zona A din extravilan;

Zona B din intravilan are correspondent in zona B din extravilan;

Zona C din intravilan are correspondent in zona C din extravilan;


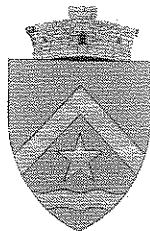
Zona D din intravilan are correspondent in zona D din extravilan;

PRIMAR,
DRAGOMIR CONSTANTIN



INTOCMIT,
INSP. POLITIE LOCALA

DISCACAII MENTIIUNATE



ROMÂNIA
JUDEȚUL PRAHOVA
COMUNA ȘOTRILE
PRIMĂRIA

Adresa: comuna Șotriile, sat Șotriile, nr.42; cod poștal: 107565
Tel: 0244/359001, Tel/fax: 0244/359234

Nr.9364 din 29.10.2015

CATRE,
CAMERA NOTARILOR PUBLICI PLOIESTI


Ca raspuns la adresa nr. 15814/19.10.2015 prin care ne solicitati sa va transmitem nomenclaturile stradale, respectiv zona localitatilor-intravilan si extravilan, va comunicam ca in localitatea Șotriile nu exista retea stradala si este compusa din urmatoarele sate:

- Șotriile rang IV zona B.
- Plaiu Campinei rang V zona A.
- Lunca Mare rang V zona A.
- Seciuri rang V zona A.
- Vistieru rang V zona A.
- Plaiu Cornului rang V zona A.

PRIMAR,
BOGDAN DAVIDESCU



Intocmit,
INSPECTOR,
RODICA COMARNICEANU




COMUNA STARCHIOJD

PRIMĂRIA com. STARCHIOJD

Sat STARCHIOJD, nr. 1071, cod 107535, jud. Prahova – România

Tel: +40 244 42.02.03; Fax: +40 244 42.01.34; Cod fiscal 2843655

Nr.4110 din 22.10.2015



CĂTRE,

CAMERA NOTARILOR PUBLICI PLOIEȘTI

Ca răspuns la adresa dvs.nr.2492/9.10.2015 înregistrată la Instituția Prefectului Județul Prahova cu nr.15814/13.10.2015 vă comunicăm următoarele:

Comuna Starchiojd nu deține nomenclator stradal , zona localităților intravilan și extravilan se efectuează conform anexei nr.1 și 2 la HCL nr.11/ 2002 pe care o anexăm în copie.

PRIMAR,

GÎRBEA AHMED CORNEL



ROMANIA
JUDETUL PRAHOVA
COMUNA STARCHIOJD
CONSILIUL LOCAL

HOTARIREA NR. 11

PRIVIND INCADRAREA SATELOR COMUNEI STARCHIOJD
PE RANGURI SI ZONE

Consiliul local al comunei Starchiojd, judetul Prahova,
Vazind proiectul de hotarire initial de domnul primar,
Tinind cont de propunerea domnului Stanescu facuta la acest proiect,
Avind in vedere prevederile Ordonantei Guvernului nr. 36/2002 si ale Legii

1/2001,

In temeiul Legii 215/2001 privind administratia publica locala,

HOTARASTE :

1. Aproba incadrarea satelor componente ale comunei Starchiojd, judetul Prahova, pe ranguri conform anexei nr. 1 care face parte integranta din prezenta hotarire.
2. Aproba incadrarea satului Starchiojd, pentru terenurile situate in intravilan in zona C- de la intrarea in comuna, strada Bocaneasca, Benia, Bradet pina la Chesca Constantin, Grigorescu Constantin, Scoala de la Girbeasca si coborind pe dreapta pina la Voicilas Marius inclusiv. Restul satului Starchiojd se incadreaza in zona D.
3. Aproba incadrarea pe zone a terenurilor din extravilan conform anexei 2 care face parte integranta din prezenta hotarire.
4. Prezenta va fi adusa la indeplinire de serviciul financiar contabil si comunicata celor interesati la grija secretarului.

Data in comuna Starchiojd, azi 24.06.2002.

PRESEDINTE

BELDIMAN CONSTANTIN

CONTRASEMNEAZA

SECRETARUL COMUNEI STARCHIOJD

P. M. J. R. A.
Casej
STASIA STOLLA


RANGUL	SATELE
IV	Starchiojd (satul de resedinta)
V	Batrini, Poiana Mare, Valca Anoi, Rotarea, Bradet, Gresia si Zmeuret

ANEXA 2

Terenuri situate in extravilan

Nr. Crit.	Categoria de folosinta	Zona IV
1.	Teren cu constructii	7,7
2.	Arabil	8,8
3.	Pasune	6,6
4.	Fieata	6,6
5.	Vii	11
6.	Livada	16,5
7.	Paduri si alte terenuri cu vegetatie forestiera	8,8
8.	Terenuri cu ape	-
9.	Drumuri	-
10.	Terenuri neproductive	-

PRESEDINTE SEDINTA

BELDIMAN CONSTANTIN


CONTRASEMNEAZA

SECRETARUL COMUNEI

STARCIOJD

JR. ANASTASIA STOICAA






ROMANIA
JUDETUL PRAHOVA
COMUNA STEFESTI
PRIMARIA
secretar@primariastefesti.ro
Tel.0244243030, fax 0244243416
Nr. 3182 / 12.01.2016


C A T R E ,
Camera Notarilor Publici Ploiesti
Str,Anton Pann nr.3

Referitor la adresa nr.24298/18.12.2015,primita din partea Consiliului Judetean Prahova, privind zonarea localitatilor-intravilan si extravilan, va anexam in copie, anexa rectificativa din 06.04.2010 si HCL nr.14/06.05.2009 .

PRIMAR,
Tabaras Vasile



SECRETAR,
Cojocaru Nicoleta



ROMANIA
JUDETUL PRAHOVA
COMUNA STEFESTI
CONSILIUL LOCAL

HOTARARE

privind delimitarea zonelor de impozitare ale localitatii Stefesti

Avand in vedere :

- Expunerea de motive prezentata de domnul consilier Istudor Irinel ;
- Avizul favorabil al Comisiei buget – finante;
- Referatele compartimentelor de specialitate ale Primariei Stefesti ;
- Prevederile Legii nr.571/2003 privind Codul Fiscal , cu modificarile si completarile ulterioare ;
- Prevederile art.36 alin.(4),lit.,,c”,art.36 alin.(5) lit.,,c” din Legea nr.215/2001;

In temeiul art.45 alin.(1) si art.115 alin. (1) lit.b) din Legea nr.215/2001 administratiei publice locale republicata , cu modificarile si completarile ulterioare ;

Consiliul local Stefesti adopta prezenta **hotarare** :

Art.1. Se aproba delimitarea teritoriului aflat in intravilanul si extravilanul comunei Stefesti , pe zone de impozitare , conform Anexei la prezenta hotarare .

Art.2. Prezenta hotarare se va aplica incepand cu anul 2010 .

Art.3. Primarul comunei Stefesti , Compartimentul Financiar – Contabil si Compartimentul U.A.T. , vor duce la indeplinire prevederile prezentei hotarari.

PRESEDINTE DE SEDINTA
DUMITRU STOICA



CONTRASEMNEAZA
SECRETAR,
Nicoleta Cojocaru

STEFESTI : 06.05.2009
Nr. 14

ANEXA RECTIFICATIVA
la HCL 14/05.06.2009
intocmita si aprobata la data de 06.04.2010

DELIMITARE ZONE INTRAVILAM

SATUL STEFESTI - RANG. IV

ZONA A nr.casa:	110 (Scoală)		
	115A (Serban Valentin)	-	117(Dumitru Stanica)
	141(Buzoiu, Fan Viorel)	-	159(Tomescu Stelian)
	162A(Politia)	-	171(Mihailescu Aritina)
	172A(Gaman Viorica)	-	178(Bucur Petre)
ZONA B :	1 (Rusu Ghe)	-	15(Marin Vasile)
	17(Pascu Ion)	-	53 (Magazin)
	58 (Fan Ioana)	-	68 A (Dilimot Adrian)
	85 (Brindau Ionel)	-	86 (Boboc Gheorghe)
	95 (Cioropina Ion)	-	106 (Serban Gheorghe)
	110A (Capraru Ghe)	-	115 (Belea Mircea) – Ulita Scolii
	118 (Patrulescu C-tin)	-	119A(Kovaks) – Ulita Cojanu
	131A (Diaconu C.Nicolae)	-	140 (Fan C.Gheorghe) – Ulita Cojanu
	159A (Ionescu Dan)	-	160A (Cernat) –Ulita Tomestilor
	161 D (Greuc C.Ion)	-	162 (FATU) – Ulita Tomestilor
	172 (Mihailescu Elena)	-	– Ulita Stadion
	178A(Dutu Didina)	-	183 (Neagu V.Ion)
	187 (Anghel Ana)	-	191(Istudor Voica)
	194 (Dragomir C-tin)	-	199 (Pascu Gh.Ion)
	212 (Enache C-tin Melus)	-	222A (Romforest)
	223 (Alexandrescu Aritina)	-	225 (Alexandrescu Ghe)
	230 (Cirstea Petre)	-	251 (Andrei C.Vasile)
	251A(Simulescu Costin)	-	261 (Constantinoiu...)
ZONA C :	16 (Moiceanu Vasile)		-Ulita Moiceanu
	21A (Dilimot Tudorache Ghe)		
	54 (Cojanu Marin)	-	57 (Popa Ana)
	69 (Constantinoiu Ghe)	-	84 (Boboc Ion) –Strada Boboc, Ulita Ariciu
	87 (Poenaru Gheorghe)		
	88 (Mosneanu)	-	94(Ochea Alin) –Ulita Cioropina
	107 (Belea Ioana)	-	110B (Ofmanschi) –Ulita Beloiesti
	119 (Frincu Toma)	-	exceptie Ulita Cojanu
	161A, 161B, 161C, 161E		- Ulita Pralea
	184 (Dinca I.Ion)	-	186 (Dinca D.Ion) – Ulita Dinca
	192 (Istudor Teodor)	-	193 (State I.Ion) – Ulita State
	200 (Flintasu Aneta)	-	202 (Bratu Lina) – Ulita Bratu
	211 (Pascu Gh.Ion)	-	– Ulita Bratu
	222 (Sima I.Petre)		
	226 (Alexandrescu Ana)	-	229 (Cirstea Ioana) –Ulita Cojanu
	251B, 251C (Gherasim, Nan)		- Ulita Andrei
ZONA D :	120 (Gogonea V.C-tin)	-	131 (def.Mihailescu Maria) –Ulita Capraresti
	203A(Rujoiu)	-	210 (Dulgheru St.Ana) – Carpinis

SATUL SCURTESTI - RANG. V

ZONA A:	1 (Nadasanu)	
	60(Mihalcea Florica) – 67 (Flintasu Gheorghe)	
	69(Stefanica Ana)	- 75(Ristea Nicolae)
	370(Salonul de Festivitati)	
	386(Dispensar)	- 387(Camin Cultural)
	388 (Mosor Ecaterina)	- 390(Mosor Constantin)
	398 (Diaconu Steliana)	- 402 (Diaconu F.I Mihai)
ZONA B:	2(Dinu Silvia)	- 3 (Vuta Virginia)
	8A(stroescu Ion)	-14 (Dilimot Vasile)
	46 (Neagu Vasile)	- 59(Vasile Dumitru)
	76(Staruiala)	- 78(Vasile Gh.Ion)-Ulita Ristea
	83(Anghel Stefania)	- 98D (Patrulescu Ioan), fara 98C(Ponea)
	103D (Stroescu I.Vasile)	- 127(Stroescu Elena)
	132 (Moraru Maria)	-136 (Banu Maria)
	139A(Baca Victoria)	- 146(Patrulescu Ion)
	156(Teodorescu Maria)	- 171(Dogaru Ioana)
	185(Nastase Maria)	- 188A(Capraru Florian)
	190(Dogaru Gheorghe)	-227B(Biserica Adventista)
	233(Tudorache Victor)	-240A(Marcu)
	243(Moraru P.Ghe.)	- 253A(Stroescu Alexandru)
	269(Stroescu N C-tin)	-276(Stroescu I.Vasile)
	279(Costache Maria)	- 279A(Gater Forest)
	281A(Brigada Silvica)	- 291(Tufeanu Ghe)
	295 (Fosta Scoala)	-
	341(Lupu Elena)	- 343(Popa Gheorghe) +344 A si 344B
	371(Anghel Mar a)	- 385(Poenaru Maria)
	387A(Dan Cecilia)	
	391(Stefanica D.Ion)	- 392(Belea Ion)
	394 (Diaconu Vasile)	- 397A (Simion Maria)
ZONA C:	4(Dumitru Mircea)	- 8 (Istudor Vasile)
	16(Costache Gheorghe)	-45(Banu Elena)
	68 (Matei Ion)	
	79(Chiru Nicolae)	- 82(Matei Ion)
	98C(Ponea Dumitru)	- 103C (Muresan Sandu)
	127A(SC Luky SRL)	-131(Stoica I.Ion)
	137(Stefanica Gh.Ghe.)	- 139(Stefanica Gh.Ion)
	147(Capraru Elena)	- 155(grajd Danes Nicolae)
	172(Ghica N.C-tin)	-184(Dogaru Octavian)
	189(Anghel N.Ghe)	
	228(Stefan Gh.Ghe.)	- 232(Benga E.Ion)
	241(Diaconu N.C-tin)	-242(Musa Ana)
	254(Militaru Gh.Ion)	- 268B(Epure Nicolae)
	277(Serban Nicolae)	- 178(Costache Vasile)
	280(Banu Elena)	- 281(Moraru Constantin)
	343A(Serafim Cristinel)	-344(Tirsoreanu Vasile)
	345(Buzoiu Valentin)	- 369(Frincu Sorin)

ZONA D : 15 (Vlad Vasile)
292 (Stroescu C. Petre-Steliana) - 294 (Stroescu Gh. Petre) - ?
295A (Diaconu Elena) - 340A (Fatu Olimpia)
Satul Tarsoreni de la nr.1 la nr.51

CONSILIUL LOCAL

ISTUDOR IRINEL
CONSTANTINUSIU CONSTANTIN
ISTUDOR GHEORGHE
STOICA JOANINA
STROESCU VASILE
STROESCU PETRE
MORARU AUREL
BONDOR-IOY

[Handwritten signatures and initials are present next to the names, including a large signature for Istudor Gheorghe and another for Stroescu Petre.]

Extravilan

ZONA A:

- fostul I.A.S

ZONA B:

- Groapa Nucului
- Livezi Sogoruni

ZONA C:

- Crucisoara

ZONA D:

- restul proprietatilor

INREGISTRAT
CAMERA NOTARILOR PUBLICI
Nr. 2492 PLOIESTI din 22.10.2015

ROMANIA
JUDETUL PRAHOVA
COMUNA SURANI
PRIMARIA

Surani nr.231, Cod: 107545, tel/fax 0244416020 / 0244416134; e-mail :
primar@primariasurani.ro

Nr. 2383 / 21.10.2015


C A T R E ,
Camera Notarilor Publici Ploiesti
Str. Anton Pann nr. 3

La adresa dvs. nr. 2492 / 9.10.2015 adresata Institutiei prefecturii Judetului Prahova, referitoare la zonarea localitatii din comuna Surani.

Prin Hotarare a Consiliului Local al comunei, s-a stabilit;


- Satul Surani(resedinta a comunei) Zona A – Rangul IV;
- Satul Pacuri Zona B – Rangul V.

PRIMAR,
GABRIEL LUCIAN BUCUR



SECRETAR,
DUMITRU LECA

ROMANIA
JUDETUL PRAHOVA
PRIMARIA COMUNEI TALEA
CF 2845605
TEL/FAX 0244/391506
Nr. 20 / 04.01.2016



CATRE,

CAMERA NOTARILOR PUBLICI PLOIESTI

Urmare a adresei nr.24298 /18.12 2015 inregistrata la Primaria Comunei Talea cu numarul 15 /04.01.2016 va transmitem alaturat zona localitatii intravilan si extravilan .

Mentionam faptul ca la nivelul Comunei Talea nu avem aprobat nomenclator stradal .

Primar
Neagoe Cristian



Inspector
Bitoiu Mariana

A handwritten signature in black ink, appearing to be 'Mariana Bitoiu'.

TABLOUL

cuprinzand cotele, valorile impozitabile, nivelurile impozitelor si taxelor locale, taxele speciale si amenziile care se stabilesc, se actualizeaza sau se ajusteaza, dupa caz, de catre Consiliul Local al comunei Talea, in limitele si in conditiile titlului IX din Legea nr. 227/2015 privind Codul fiscal

I. Legea nr. 227/2015 privind Codul fiscal > Titlul IX- Impozite si taxe locale

Art. 457 alin. (1) Cladiri rezidentiale PF	CAPITOLUL II - IMPOZITUL PE CLADIRI SI TAXA PE CLADIRI COTA STABILITA DE CONSILIUL LOCAL PENTRU ANUL 2016 - 10 % Stabilirea impozitului pe cladiri, in functie de numarul cladirilor deţinute, in cazul persoanelor fizice, care deţin eel puţin o cladire in afara celei de domiciliu, dupa cum urmeaza : - aplicarea cotei de 0,15 % , pentru prima cladire in afara celei de domiciliu ; - aplicarea cotei de 0,2 % pentru a doua cladire si urmatoarele, in afara celei de la adresa de domiciliu. Nu intra sub incidenta prezentei prevederi cladiri dobandite prin succesiune legala. Ordinea numerica a proprietatilor se determina in functie de anul dobandirii cladirii, indiferent sub ce forma, rezultat din documentele care atesta calitatea de proprietar In aceste cazuri contribuabilii au obligatia de a depune o declaratie speciala de impunere pentru stabilirea impozitului pe cladiri, la compartimentele de specialitate ale autoritatii administratiei publice locale. Asupra nivelurilor care stau la baza determinarii impozitelor si taxelor locale datorate, care fac obiectul prezentului articol, respectiv 457 alin.(1) , li se va aplica, suplimentar cota aditionala conform anexei la prezenta hotarare, in conformitate cu prevederile art.489 alin. (2) din Legea nr.227/2015 privind Codul fiscal	Valoarea impozabila - lei/m ²	
		Cu instalatii de apa, canalizare, electrice si incalzire (conditii	Fara instalatii de apa, canalizare, electrice si incalzire sau incalzire
Art. 457 alin. (2)	Titlul cladirii		
A. Cladiri cu cadre din beton armat sau cu pereti exteriori din caramida arsa sau din orice alte materiale rezultate in urma unui tratament termic si/sau chimic		1.122	666
B. Cladiri cu pereti exteriori din lemn, din piatra naturala, din caramida nearsa, din valatuci, sau din orice alte materiale nesusupuse unui tratament termic si/sau chimic		304	200
C. Cladire-anexa cu cadre din beton armat sau cu pereti exteriori din caramida arsa sau din orice alte materiale rezultate in urma unui tratament termic si/sau chimic		200	175
D. Cladire-anexa cu pereti exteriori din lemn, din piatra naturala, din caramida nearsa, din valatuci, sau din orice alte materiale nesusupuse unui tratament termic si/sau chimic		125	75
E. In cazul contribuabilului care detine la aceeaasi adresa incaperi amplasate la subsol, la demisol si/sau la mansarda, utilizate ca locuinta, in oricare dintre tipurile de cladiri prevazute la lit. A-D		75% din suma care s-ar aplica cladiri	75% din suma care s-ar aplica cladiri
F. In cazul contribuabilului care detine la aceeaasi adresa incaperi amplasate la subsol, la demisol si/sau la mansarda, utilizate in alte scopuri decat eel de locuinta, in oricare dintre tipurile de cladiri prevazute la lit A-D		50% din suma care s-ar aplica cladiri	50% din suma care s-ar aplica cladiri

Art. 458 alin. (1) Cladiri nerezidentiale PF	0,2%	0,2%
Art. 460 alin. (1) Cladiri rezidentiale PJ		
Art. 460 alin. (2) Cladiri nerezidentiale PJ	0,2% Asupra nivelurilor care stau la baza determinarii impozitelor si taxelor locale datorate, care fac obiectul prezentului articol, respectiv 460, li se va aplica, suplimentar, cota aditionala de 50 % in conformitate cu prevederile art.489 alin. (2) din Legea nr.227/2015 privind Codul fiscal	
Art. 462 alin. (2)	1,3% Asupra nivelurilor care stau la baza determinarii impozitelor si taxelor locale datorate, care fac obiectul prezentului articol, respectiv 460, li se va aplica, suplimentar cota aditionala de 16 %, in conformitate cu prevederile art.489 alin. (2) din Legea nr.227/2015 privind Codul fiscal	10 %

Art. 465 alin. (2) CAPITOLUL III - IMPOZITUL PE TEREN SI TAXA PE TEREN

Zona in cadrul localitatii		- lei/ha -			
		IV	V		
		Nivelurile impozitului/taxei, pe ranguri de localitati			
A	Satul Talea	Incepe pe drumul judetean D.J.206, de la cimitirul comunal, se continua in ordinea numarului de casa pe partea dreapta pana la Grigore I.Florin, traverseaza la Grigore I.Stelian, continua pe drumul judetean pana la gradinita de copii. Traverseaza la casa parohiala, se continua pana la Moja A.Ion, traverseaza la Neagoe Stefania, continua pana la Stanciu Eleonora. Traverseaza la Rotila Gheorghe, continua pana la Barbu Vasile, traverseaza la Barbu N. Gheorghe, se continua pana la Belei Gheorghe. Traverseaza la Neagoe C.Afil si se continua in ordinea numerelor de casa pana la Andreescu Bogdan. (in ordinea nr. de casa) de-a lungul drumului judetean, din punctul "Tarcatoare" - Oprea Constantin - traverseaza la Vlasceanu C.Stelian si continua pana la izlazul "Boloan".		1066	853
	Satul Plaiu	Cuprinde toate terenurile situate in intravilanul satului Talea, mai putin cele cuprinse in zona A			
	Satul Talea	(in ordinea nr. de casa) Moja Rodica - Panescu Maria, Most. Ghita Constantin - Neagoe Gh.Constantin - Negutescu Constanta, pana la Voicu Adrian, Bitoiu Gh.Maria -most. Nedelcu Elena - Iarca Gheorghe, pana la mostenitorii Voicu Nicolae			
	Satul Plaiu				
B		853	640		
Art. 465 alin. (4)					
Nr. Crt.	Categoria de folosinta	- lei/ha -			
1	Teren arabil	A	B		
2	Pasune	33	25		
3	Faneata	25	22		
4	Vie	25	22		
5	Livada	55	42		
		63	55		


6	Padure sau alt teren cu vegetatie forestiera	33	25
7	Teren cu ape	18	15
8	Drumuri si cai ferate	0	0
9	Neproductiv	0	0

Art. 465 alin. (7)		- lei/ha -	
Categorii de folosinta		Zona	
		A	B
1	Teren cu constructii	39	35
2	Teren arabil	63	59
3	Pasune	35	32
4	Faneata	35	32
5	Vie pe rod, alta decat cea prevazuta la nr. crt. 5.1	69	67
5.1	Vie pana la intrarea pe rod	0	0
6	Livada pe rod, alta decat cea prevazuta la nr. crt. 6.1	69	67
6.1	Livada pana la intrarea pe rod	0	0
7	Padure sau alt teren cu vegetatie forestiera, cu exceptia celui prevazut la nr. crt. 7.1	21	17
7.1	Padure in varsta de pana la 20 de ani si padure cu rol de protectie	0	0
8	Teren cu apa, altul decat cel cu amenajari piscicole	8	7
8.1	Teren cu amenajari piscicole	43	39
9	Drumuri si cai ferate	0	0
10	Teren neproductiv	0	0
Art.467 alin.(2)		0	10 %


CAPITOLUL IV - IMPOZITUL PE MIJLOACELE DE TRANSPORT

Art. 470 alin. (2)		Lei/200 cm ³ sau fractiune din aceasta
Nr. crt.	Mijloace de transport cu tractiune mecanica	
1	1. Vehicule inmatriculate (lei/200 cm ³ sau fractiune din aceasta)	
2	Motociclete, tricicliuri, cvadricicliuri si autoturisme cu capacitatea cilindrica de pana la 1.600 cm ³ , inclusiv	11
3	Motociclete, tricicliuri si cvadricicliuri cu capacitatea cilindrica de peste 1.600 cm ³	12
4	Autoturisme cu capacitatea cilindrica intre 1.601 cm ³ si 2.000 cm ³ inclusiv	24
5	Autoturisme cu capacitatea cilindrica intre 2.001 cm ³ si 2.600 cm ³ inclusiv	72
6	Autoturisme cu capacitatea cilindrica intre 2.601 cm ³ si 3.000 cm ³ inclusiv	144
7	Autoturisme cu capacitatea cilindrica de peste 3.001 cm ³	290
8	Autobuze, autocare, microbuze	32
9	Alte vehicule cu tractiune mecanica cu masa totala maxima autorizata de pana la 12 tone, inclusiv	40
	Tractoare inmatriculate	24

ÎNREGISTRAT
CAMERA NOTARILOR PUBLICI
Nr. 209 / 28.01.2016



ROMANIA
PRIMARIA COMUNEI TATARU
JUDETUL PRAHOVA
Tel./fax 0244 460 200
Email: primariatataru@yahoo.com




Nr. 110/28 ianuarie 2016

Către
CAMERA NOTARILOR PUBLICI PLOIESTI

Urmare adresei dvs. nr.209/2016 prin care solicitati date cu privire la nomenclatura stradala si zonarea localitatii facem cunoscut in localitatea Tataru nu avem nume de strazi, identificarea facandu-se dupa numele satului si numarul de casa.

- Localitatea este compusa din 3 sate:
- Podgoria cu un numar de 281 locuinte numerotate de la 1 la 251;
 - Tataru cu un numar de 319 locuinte numerotate de la 1 la 294;
 - Silistea cu un numar de 122 locuinte numerotate de la 1 la 115;

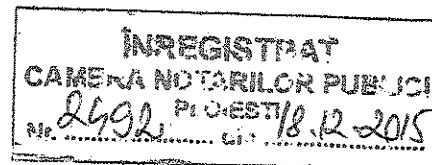
PRIMAR,
Iuliana Dorina Mares



SECRETAR,
Margareta Costache

ROMANIA
JUDETUL PRAHOVA
COMUNA TEISANI
PRIMARIA

Nr . 6348/24.11.2015 .




Catre,
CAMERA NOTARILOR PUBLICI PLOIESTI
Ploiesti , Str. Anton Pann , nr 3 , cod postal 100023 Ph.

Prin prezenta va facem cunoscut ca la nivelul localitatii Teisani nu exista nomemclatura stradala , iar incadrarea terenurilor pe ranguri si zone în cadrul localitatii Teisani este este urmatoarea :


SATE ÎN CADRUL LOCALITĂȚII	RANGUL ÎN CADRUL LOCALITĂȚII	ZONA ÎN CADRUL LOCALITĂȚII
TEISANI	IV	A
OLTENI	V	B
STUBEIU	V	B
VALEA STILPULUI	V	B
BUGHEA DE SUS	V	C

Primar ,
Stanciu Gheorghe



Secretar ,
Stanciu Camelia

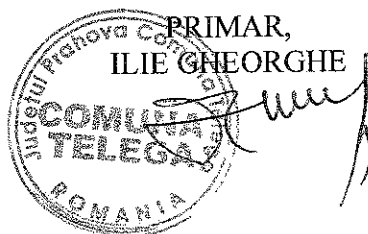
ROMANIA
JUDETUL PRAHOVA
COMUNA TELEGA
PRIMARIA
NR.5330/21.10.2015



CATRE,

CAMERA NOTARILOR PUBLICI PLOIESTI
STR. ANTON PANN nr.3
Municipiul Ploiesti
Judetul Prahova

Va inaintam alaturat hotararea consiliului local al comunei Telega nr. 21/19.06.2014 privind stabilirea impozitelor si taxelor locale pentru anul 2015, care cuprinde la art.4 zona si rangul localitatii in vederea stabilirii coeficientului de corectie corespunzator calcularii impozitelor pe cladiri si terenuri.



ROMANIA
JUDETUL PRAHOVA
COMUNA TELEGA
CONSILIUL LOCAL

HOTARARE
privind stabilirea impozitelor si taxelor locale
pe anul fiscal 2015

Vazand :

-raportul de specialitate nr.36 din 19.06.2014 al inspectorului cu atributii de evidenta a veniturilor cu privire la taxele si impozitele locale;

Avand in vedere :

- prevederile Legii nr.571/2003 privind Codul Fiscal , Titlul IX – impozite si taxe locale cu modificarile si completarile ulterioare ;

- HG 1309/27.12.2012 privind nivelurilor pentru valorile impozabile, impozitele si taxe locale si alte taxe asimilate acestora, precum si pentru amenzile aplicabile incepand cu anul fiscal 2013 ;

- HG 44/2004 pentru aprobarea Normelor metodologice de aplicare a Legii 571 /2003, cu modificarile si completarile ulterioare ;

- HG 50/25.01.2012, HG 1861/29.12.2006 pentru modificarea si completarea Normelor metodologice de aplicare a Legii 571 /2003 privind codul fiscal, aprobate prin HG 44/2004 ;

In temeiul prevederilor Legii nr 215/2001 privind administratia publica locala, republicata,cu modificarile si completarile ulterioare;

Consiliul local al comunei Telega adopta prezenta hotarare:

Art.1 Se aproba taxele si impozitele locale pentru anul 2015 potrivit anexei nr I. care face parte integranta din prezenta hotarare.

Art.2 Se aproba majorarea impozitelor si taxelor locale pentru anul 2015 cu un procent de 10%.

Art.3 Pentru plata cu anticipatie a impozitului pe cladiri, terenuri si taxe auto se va acorda o bonificatie de 10%

Art.4 In vederea stabilirii coeficientului de corectie corespunzator calcularii impozitelor pe cladiri si terenuri aferent constructiilor se stabileste zona D in cadrul localitatii Telega si rangul IV pentru satul Telega si Doftana si rangul V pentru satele Bustenari si Melicesti. Pentru terenurile situate in intravilan altele decat cele cu constructii se stabileste zona IV in cadrul localitatii Telega si rangul IV pentru satul Telega si Doftana si rangul V pentru satele Bustenari si Melicesti.


Presedinte de sedinta,

Telega,
NR. 21


19.06.2014



Contrasemneaza
Secretar
Condruz Elena



ROMÂNIA
JUDEȚUL PRAHOVA
COMUNA TINOSU



Sat Tinosu nr. 338, tel/fax:0244.482702,0244.482900
E-mail: primaria_tinosu@yahoo.com, web: www.comunatinosu.ro

Nr. 3434

Data: 28.10.2015.

Către:
Camera Notarilor Publici
Ploiești, str. Anton Pann nr. 3

Având în vedere adresa Instituției Prefectului Județului Prahova nr. 15814/15.10.2015, vă transmitem mai jos informațiile solicitate:

UAT Comuna Tinosu nu are nomenclatură stradală, imobilele fiind numerotate pe sate, astfel:

- pentru satul Tinosu, de la nr. 1 la nr. 453;
- pentru satul Pisculești, de la nr. 1 la nr. 207;
- pentru satul Predești, de la nr. 1 la nr. 290.

Atașam prezentei adrese Hotărârea Consiliului Local nr. 25/10.05.2013 privind stabilirea și delimitarea zonelor în intravilanul și extravilanul Comunei Tinosu.

PRIMAR
Andrei Iulian Gabriel



ROMANIA
JUDEȚUL PRAHOVA
COMUNA TINOSU
CONSILIUL LOCAL

HOTARARE

- privind stabilirea și delimitarea zonelor în intravilanul și extravilanul
Comunei Tinosu

Văzând referatul înregistrat sub nr. 1349/07.05.2013, prin care primarul comunei Tinosu propune stabilirea și delimitarea zonelor în intravilanul și extravilanul localității, precum și rapoartele de specialitate întocmite de compartimentul urbanism înregistrat sub nr. 1355/07.05.2013, respectiv compartimentul impozite și taxe din cadrul Biroului financiar contabil, taxe și impozite, resurse umane, înregistrat sub nr. 1356/07.05.2013;

Tinând seama de prevederile Legii nr. 571/2003, legea privind Codul fiscal, cu modificările și completările ulterioare și ale Hotărârii Guvernului României nr. 44/2004 privind aprobarea Normelor metodologice de aplicare a Legii nr. 571/2003, cu modificările și completările ulterioare;

În temeiul art. 45 din Legea nr. 215/2001, legea administrației publice locale, republicată;

Consiliul Local al comunei Tinosu adoptă prezenta hotărâre:

Art.1. Se aprobă stabilirea și delimitarea zonelor în intravilanul și extravilanul comunei Tinosu, conform anexei care face parte integrantă din prezenta hotărâre.

Art.2. Prezenta hotărâre va fi dusă la îndeplinire de către compartimentul impozite și taxe din cadrul aparatului de specialitate al primarului.

Art.3. Prezenta hotărâre se aplică începând cu data de 01.01.2014, dată la care prevederile referitoare la zonare, respectiv art. 2 și art. 3 din Hotărârea Consiliului Local nr. 41/30.05.2002 își încetează aplicabilitatea.

PRESEDINTE DE SEDINTA
DOBRE MATEI

CONTRASEMNEAZĂ,
SECRETAR
COSTACHE MIRELA

Tinosu, 10.05.2013
Nr. 27/2013

ROMANIA
JUDETUL PRAHOVA
COMUNA TINOSU
CONSILIUL LOCAL

Anexa la H.C.L. nr.
25 / 10.05.2013.

Delimitarea zonelor din intravilanul și extravilanul comunei Tinosu

I. Intravilan

Satul	Zona A	Zona B
Tinosu – rang IV	Tot satul, cu excepția suprafețelor cuprinse în zona B	- de la nr. 7 la nr. 30 inclusiv
Pisculești – rang V	Tot satul, cu excepția suprafețelor cuprinse în zona B	- Zona „la cetate” nr. 11 - de la nr. 28 la nr. 37 inclusiv - de la nr. 77 la nr. 79 inclusiv - de la nr. 88 la nr. 96 inclusiv
Predești – rang V	Tot satul, cu excepția suprafețelor cuprinse în zona B	- de la nr. 107 la nr. 145 inclusiv - de la nr. 176 la nr. 222 inclusiv - de la nr. 226 la nr. 232 inclusiv - de la nr. 279 la nr. 288 inclusiv

II. Extravilan


Zona A din intravilan are corespondent zona A din extravilan.

Zona B din intravilan are corespondent zona B din extravilan.

PREȘEDINTE DE ȘEDINȚĂ,
DOBRE MATBI

CONTRASEMNEAZĂ,
SECRETAR
COSTACHE MIRELA

ROMANIA
JUDETUL PRAHOVA
COMUNA TIRGSORU VECHI
PRIMARIA
Nr. 11262 din 20.10.2015



C A T R E,

CAMERA NOTARILOR PUBLICI
Str. Anton Pann, Nr.3, Mun.Ploiesti, judet Prahova

Prin prezenta va inaintam alaturat nomenclaturile stradale, respectiv zonarea localitatilor-intravilan si extravilan ale comunei Tirgisoru Vechi, in vederea aplicarii prevederilor art.247 pct.6 alin(1) din Normele metodologice de aplicare a Codului Fiscal.

PRIMAR,
Nicolae Dragău



14

ROMANIA
JUDEȚUL PRAHOVA
COMUNA TIRGSORU VECHI
P R I M A R

H O T Ă R Ă R E

**cu privire la delimitarea zonelor de impozitare în cadrul localităților componente ale
comunei Tirgsoaru Vechi**

Avand în vedere:

Expunerea de motive a dlui Dragan Nicolae, primarul comunei Tirgsoaru Vechi, judetul Prahova, inregistrata sub nr. 9968 din 11.11.2013;

Raportul de specialitate al Biroului Financiar Contabil cu nr. 9969 din 11.11.2013 referitor la necesitatea promovării unui Proiect de hotărâre cu privire la delimitarea zonelor de impozitare în intravilanul și extravilanul localităților și în care se propune delimitarea a doua zone și anume ZONA A și ZONA B;

În conformitate cu:

Prevederile art.247 din Legea nr.571/2003 privind Codul Fiscal, cu modificările și completările ulterioare;

Prevederile punctelor 4 și 9 ale Titlului IX – Impozitele și taxele locale – ale H.G. nr.44/2004 cu modificările și completările ulterioare;

Prevederile art.2 al Legii nr.351/2001 pentru aprobarea Planului de amenajare a teritoriului național – Secțiunea a IV-a REȚEAUA DE LOCALITAȚI, cu modificările și completările ulterioare și în care se menționează că satele care sunt reședința de comună se încadrează în RANGUL IV al localităților iar satele componente ale comunei se încadrează în RANGUL V;

Prevederile Legii nr. 2/1968 privind organizarea administrativă a teritoriului României;

În temeiul drepturilor conferite de art.36(1) și (2) litera b;(4) litera c; art.45 (2) litera c și art.115 litera b din Legea nr.215/2001 privind administrația publică locală, republicată, cu modificările și completările ulterioare:

Consiliul Local al comunei Tirgsoaru Vechi, judetul Prahova, adopta prezenta hotărâre:

ART.1.- Se stabilesc ZONELE de impozitare în cadrul localităților componente ale comunei Tirgsoaru Vechi, judetul Prahova, respectiv ZONA A – strazile sau tronsoanele de strazi care au covor asfaltic și ZONA B - strazile sau tronsoanele de strazi care nu au covor asfaltic după cum urmează:

LOCALITATEA	RANGUL LOCALITAȚII	ZONA LOCALITAȚII - Intravilan și extravilan -
STREJNICU	IV	A
		B
TIRGSORU VECHI	V	A
		B

15

STANCESTI	V	A
		B
ZAHANAUA	V	A
		B

ART.2.-Cu ducerea la îndeplinire a prevederilor hotărârii se încredințează Primarul comunei și Compartimentul financiar-contabil din cadrul primăriei comunale.

ART.3.- Cvorumul necesar pentru adoptarea hotărârii este de cel al majorității consilierilor în funcție.

ART.4.- Hotărârea se comunică prin grija secretarului comunei cu:

- Primarul comunei-domnul Dragan Nicolae;
- Compartimentul financiar-contabil din cadrul primăriei;
- Instituția Prefectului Județul Prahova – Controlul Legalității Actelor și Contencios Administrativ.

PREȘEDINTE DE ȘEDINȚĂ
Costache Macăraș Petrică



CONTRASEMNEAZA,
Secretar,
Valeria Seresan

Tirgsoaru Vechi, 14.11.2013
Nr. 76

HOTĂRÂRE
privind aprobarea completarea nomenclatorului stradal al
comunei Tîrșoru Vechi, județul Prahova

Având în vedere:

Expunerea de motive înregistrată sub nr. 1202/02.02.2015 și proiectul de hotărâre întocmite de primarul comunei Tîrșoru Vechi, județul Prahova, precum și a raportului de specialitate înregistrat sub nr. 1203/02.02.2015 întocmit de compartimentul urbanism și amenajare a teritoriului din cadrul aparatului de specialitate al primarului comunei Tîrșoru Vechi;

În temeiul prevederilor:

- Hotărârii Consiliului Local al comunei Tîrșoru Vechi nr. 17 din 30.04.2010 privind atribuirea de denumiri străzilor situate în intravilanul comunei Tîrșoru Vechi, județul Prahova;
- Ordonanței Guvernului 63/2002 privind atribuirea sau schimbarea de denumiri cu modificările și completările ulterioare, aprobată prin Legea nr.48/2003;
- Legii nr.7/1996, republicată, privind cadastrul și publicitatea imobiliară,
- Legii nr.213/1998 privind proprietatea publică și regimul juridic al acesteia, modificată și completată,
- Ordinului Agenției Naționale de Cadastru și Publicitate Imobiliară nr.700/2014 privind aprobarea Regulamentului de avizare, recepție și înscriere în evidențele de cadastru și carte funciara.

În temeiul art.36, alin.2, lit.c coroborat cu alin.5, lit. d, art.45, alin.3; art.61 alin.2 și art.115, alin.1 lit.b din Legea nr.215/2001, republicată, privind administrația publică locală

Consiliul Local al comunei Tîrșoru Vechi, județul Prahova, adoptă prezenta hotărâre:

Art.1- Se aprobă completarea nomenclatorului stradal al comunei Tîrșoru Vechi, conform anexei, parte integrantă din prezenta hotărâre, după cum urmează:

-satul Strejnicu – se completează pozițiile din nomenclatorul inițial de la nr. 82 la nr. 84;

Art.2- Cu ducerea la îndeplinire a prevederilor prezentei hotărâri se însărcinează Compartimentul Urbanism și Compartimentul Agricol și Cadastru, iar cu asigurarea publicității și comunicării persoanelor interesate, se însărcinează secretarul comunei.

PRESEDINTE DE SEDINȚĂ,
Costache Marian Petrut



CONTRASEMNEAZĂ,

Secretar,
Valeria Seres

HOTĂRÂRE

**privind aprobarea completarea nomenclatorului stradal al comunei Tîrgșoru Vechi,
județul Prahova**

Având în vedere:

Expunerea de motive înregistrată sub nr. 6657/6.08.2013 și proiectul de hotărâre întocmite de primarul comunei Tîrgșoru Vechi, județul Prahova, precum și a raportului de specialitate înregistrat sub nr. 6658/6.08.2013 întocmit de compartimentul urbanism și amenajare a teritoriului din cadrul aparatului de specialitate al primarului comunei Tîrgșoru Vechi;

În temeiul prevederilor:

- Hotărârii Consiliului Local al comunei Tîrgșoru Vechi nr. 17 din 30.04.2010 privind atribuirea de denumiri străzilor situate în intravilanul comunei Tîrgșoru Vechi, județul Prahova;
- Ordonanței Guvernului 63/2002 privind atribuirea sau schimbarea de denumiri cu modificările și completările ulterioare, aprobată prin Legea nr.48/2003;

- Legii nr.7/1996, republicată, privind cadastrul și publicitatea imobiliară,

- Legii nr.213/1998 privind proprietatea publică și regimul juridic al acesteia, modificată și completată,

- Ordinului Agenției Naționale de Cadastru și Publicitate Imobiliară nr.634/2006 pentru aprobarea Regulamentului privind conținutul și modul de întocmire a documentațiilor cadastrale în vederea înscrierii în cartea funciară și Ordinului Agenției Naționale de Cadastru și Publicitate Imobiliară nr.785/2011 pentru modificarea și completarea Regulamentului privind conținutul și modul de întocmire a documentațiilor cadastrale în vederea înscrierii în cartea funciară;

În temeiul art.36, alin.2, lit.c coroborat cu alin.5, lit. d, art.45, alin.3, art.61 alin.2 și art.115, alin.1 lit.b din Legea nr.215/2001, republicată, privind administrația publică locală

Consiliul Local al comunei Tîrgșoru Vechi, județul Prahova, adoptă prezenta hotărâre:

Art.1- Se aprobă completarea nomenclatorului stradal al comunei Tîrgșoru Vechi, conform anexei, parte integrantă din prezenta hotărâre, după cum urmează:

-satul Strejnicu – se completează pozițiile de la nr. 71 la nr. 81;

-satul Tîrgșoru Vechi – se completează pozițiile de la nr. 27 la nr. 38;

-satul Stăncești – se completează pozițiile de la nr. 10 la nr. 14;

Art.2- Cu ducerea la îndeplinire a prevederilor prezentei hotărâri se însărcinează Compartimentul Urbanism și Compartimentul Agricol și Cadastru, iar cu asigurarea publicității și comunicării persoanelor interesate, se însărcinează secretarul comunei.



CONTRASEMNEAZĂ,
Secretar,
Valeria Seresan

ROMANIA
JUDETUL PRAHOVA
COMUNA TIRGSORU VECHI
CONSILIUL LOCAL

HOTARARE
privind aprobarea Nomenclatorului stradal al comunei Tirgsoaru Vechi

Avand in vedere:

Expunerea de motive a primarului comunei Tirgsoaru Vechi inregistrata sub nr. 3275/27.04.2010 a d-lui primar Dragan Nicolae prin care propune aprobarea Nomenclatorului stradal al comunei Tirgsoaru Vechi si raportul de specialitate al compartimentului de urbanism si specialitate inregistrat sub acelasi numar;

Prevederile art. 36 alin 2 lit "c" si alin 5 , lit. " d" din Legea nr. 215/2001 privind administratia publica locala , republicata, cu modificarile si completarile ulterioare.

Consiliul local al comunei Tirgsoaru Vechi , judetul Prahova, adopta prezenta hotarare

Art.1 – Aproba Nomenclatorul stradal al comunei Tirgsoaru Vechi, prevazut in anexa care face parte integranta din prezenta hotarare;

Art. 2 – Cu ducerea la indeplinire a prevederilor prezentei se insarcineaza compartimentul agricol si inspectorul cu atributii de urbanism si amenajarea teritoriului iar cu aducerea la cunostinta publica a prevederilor prezentei se insarcineaza secretarul comunei Tirgsoaru Vechi.

PRESEDINTE DE SEDINTA,
TUDOR STELIAN



Tirgsoaru Vechi, 30.04.2010
Nr. 17

CONTRASEMNEAZA,
SECRETAR,
Alina Stefanja Stoica

***Nomenclatorul stradal
al comunei
Tirgisoru Vechi***

SAT STĂNCEȘTI

SATUL STĂNCEȘTI

1.	Strada Apusului Poz. 176 HCL nr.50/18.07.2013			
2.	Strada Cantonului Poz.225 HCL nr.86/22.09.2014		Stăncești	-incepe din Ds 124 (strada Principala) si se termina la limita intravilanului satului Stăncești -pe partea stanga, are un numar de 8 loturi, de la nr.1(Dranca Ioana), la nr. 15 (Cazan Ion) - pe partea dreapta, are un numar de 6 loturi, de la nr.2 (Rotaru Petre), la nr.12(Voicu Daniel)
3.	Strada Cercelușilor Poz.224 HCL nr.86/22.09.2014	De 250	Stăncești	-incepe din DN 1A si se termina la limita administrativa cu comuna Brazi -pe partea stanga are un numar de 13 loturi, de la nr.1(Rotaru Maria), la nr. 25 (Diaconu Ion) -pe partea dreapta are un numar de 7 loturi, de la nr.2(Stoica Virgil),la nr.14 (Iordache Emilia)
4.	Strada Independenței Poz. 177 HCL nr.50/18.07.2013			
5.	Strada Islazului Poz.223 HCL nr.86/22.09.2014	Ds 297 345/20/1	Stăncești	- incepe din Ds 298 (strada Scolii) si se termina in De 365(limita intravilanului satului) - pe partea stanga are un numar de 9 loturi, de la nr.1 (Georgescu Paraschiva), la nr.17 (Ionita Marian Traian) -pe partea dreapta are un numar de 1 lot, nr.2, casa vacarului
6.	Strada Luceafărului Poz. 180 HCL nr.50/18.07.2013			
7.	Strada Orizontului Poz. 179 HCL nr.50/18.07.2013			
8.	Strada Pădurii Poz.226 HCL nr.86/22.09.2014	Ds 17	Stăncești	-incepe din DN 1A, si se termina la limita administrativa a comunei, in Raul Prahova -pe partea stanga are un numar de 5 loturi, de la nr.1(casa de pompe) la nr. 9 (Andrei Gheorghe)

				-pe partea dreapta, nu are loturi (padure)
9.	Strada Principală Poz. 90 HCL nr.18/26.08.1999	Ds 124	Stăncești	- incepe din DN 1A , si se termina la limita intravilanului satului Stăncești - pe partea stanga, are un numar de 50 loturi , de la nr.1 (Ghita Barbu), la nr.99 (Ciobanu Valeriu) -pe partea dreapta are un numar de 71 loturi, de la nr.2 (Voicu Ana Viorica), la nr. 142 (Calarasu Petre)
10.	Strada Răsăritului Poz. 178 HCL nr.50/18.07.2013			
11.	Strada Salcânilor Poz. 89 HCL nr.18/26.08.1999	Ds 124/1	Stăncești	- incepe din Ds 124(strada Principala) si se infunda (Herea Ion) -pe partea stanga, are un numar de 9 loturi, de la nr.1 (M.D. Rotaru Alexandru), la 17 (Manole Stefan) -pe partea dreapta are un numar de 14 loturi, de la nr.2 (Costache Vasile), la nr.28(Herea Ion)
12.	Strada Școlii Poz. 88 HCL nr.18/26.08.1999	Ds 298	Stăncești	- incepe din Ds 124 (strada Principala), si se termina la DJ 140 (limita intravilanului satului Stăncești) - pe partea stanga , are un numar de 35 loturi, de la nr.1(Popa Viorel)- la nr.69 (SC COMPORSA SA) -pe partea dreapta are un numar de 25 loturi, de la nr.2 (Dumitru Adrian), la nr. 50(Dinca Maria)
13.	Strada Soarelui Poz. 91 HCL nr.18/26.08.1999	DN 1A	Stăncești	- incepe din DJ 129,de la SC Ranbet Crangasu SRL si se termina la limita intravilanului satului Stăncești (padure) - pe partea stanga, are un numar de 28 loturi de la nr.1 (M.D.Borcan Gheorghe) la nr.55(Casa de Pompe Stăncești) - pe partea dreapta are un numar de 15 loturi, de la nr.2 (SC Ranbet Crangasu SRL) , la nr.30 (Ghita Barbu)
14.	Strada Teiului Poz. 141 HCL nr.34/12.07.2010	De 250/1	Stăncești	-incepe din DN 1A si se termina la limita intravilanului satului Stăncești - pe partea stanga are un numr de 5 loturi, de la nr.1(Matei Marian) la nr.9 (Metea Elena) - pe partea dreapta are un numar de 9 loturi, de la nr.2 (Zamfir Ion) la nr. 18(Zamfir Filip)

***Nomenclatorul stradal
al comunei
Tirgsoru Vechi***

SAT STREJNICU

SATUL STREJNICU**Pozitia din inventar domeniu public**

1.	Str. Abatorului Poz. 126 HCL nr.34/12.07.2010	DS1075/2	Strejnicu	- incepe din DS1060(str.Stadionului) si se termina in DS1076/1(str.Aeroclubului). - partea stanga nu are loturi. - partea dreapta are un nr.de 4 loturi de la nr.2(Vlad Rozeta) la nr.8(Taban Doina).
2.	Str. Aeroclubului Poz. 197 HCL nr.86/22.09.2014	DS1076/1	Strejnicu	- incepe din DS1060(str.Stadionului) si se infunda (Aerodrom). - partea stanga are un lot nr. 1 (Stadionul Conpet). - partea dreapta are un nr.de 21 loturi de la nr.2(Nistor Florin) la nr.42(Ene Niculae).
3.	Str. Albăstrelelor Poz. 98 HCL nr.33/13.07.2009	De165	Strejnicu	- incepe din DJ129(str. Principala) si se termina in DS209. - partea stanga are un nr.de 20 loturi de la nr. 1 (Zamfir Eugen) la nr.39 (Margarit Ion). - partea dreapta nu are loturi.
4.	Str. Alunului Poz. 108 HCL nr.33/13.07.2009	De165	Strejnicu	- incepe din DJ140(str.Negoiesti) si se termina in DS209(str.Albastrelelor). - partea stanga are un nr.de 37 loturi de la nr. 1 (Gheorghe Petre) la nr.73 (Negoii Ion). - partea dreapta are un nr.de 26 loturi de la nr.2(Dobre Adrian) la nr.52 (Pauna Alexandru).
5.	Str. Amurgului Poz. 181 HCL nr.50/18.07.2013			
6.	Str. Apusului Poz. 142 HCL nr.28/25.05.2011	DS 2549	Strejnicu	- incepe din DS1200 (str.Aricisteni) si se termina in DE158 - partea stanga are un nr.de 25 de loturi de la nr. 1 (MD Grigore Marin) la nr.49 (Oancea Ion) - partea dreapta are un nr. de 33 de loturi de la nr.2 (Dragan Ion) la nr.66 (Ciobanu Mihaela)
7.	Str. Aricișteni Poz. 67 HCL nr.18/26.07.2009	DS.1200	Strejnicu	- incepe din DS 1430 (Str. Iliesti) si se infunda la CREAFRERES - partea stanga are un de 34 loturi de la nr. 1 (Lica Danut) la nr.67(Neacsu Constantin) - partea dreapta are un nr.de 25 loturi de la nr.2 (Aricisteanu Gheorghe) la nr.50 (Stroe Ion)
8.	Str. Arinului	De186/157/3	Strejnicu	- incepe din De209 si se termina in

	Poz.198 HCL nr.86/22.09.2014			De186/157. - partea stanga nu are loturi. - partea dreapta are un nr.de 41 loturi de la nr.2(Apostol Mariana) la nr.82 (Dumitru Toma).
9.	Str. Azurului Poz. 162 HCL nr.50/18.07.2013			
10.	Str. Balanței Poz.213 HCL nr.86/22.09.2014	DS2078/2	Strejnicu	- incepe din DS1811/1(Str.Troitei) si se infunda (Dragan Nicolae). - partea stanga are un nr.de 3 loturi de la nr. 1 (Sandu Marin) la nr.5 (Bunache Florin). - partea dreapta are un lot - nr.2 (Dragan Nicolae).
11.	Str. Biruinței Poz.199 HCL nr.86/22.09.2014	DS517	Strejnicu	- incepe din DS639(str.Pacii) si se termina in DS423(str.Eternitatii). - partea stanga are un nr.de 3 loturi de la nr. 1 (Diaconescu Geta) la nr.5 (Dragu Silvia). - partea dreapta are un nr.de 4 loturi de la nr.2(Panait Aurica) la nr.8 (Ion Ioana).
12.	Str. Bisericii Poz. 61 HCL nr.18/26.08.1999	DS1678	Strejnicu	- incepe din DJ129 (str. Principala)si se termina in DS1736(str.Bradului). - partea stanga are un nr.de 11 loturi de la nr. 1 (Petre Eugen Gheorghe) la nr.21 (Mihaita Maria). - partea dreapta are un nr.de 8 loturi de la nr.2(Bulacu Dragos) la nr.16 (Margarit Mihalache).
13.	Str. Bradului Poz. 59 HCL nr.18/26.08.1999	DS1736	Strejnicu	- incepe din DJ129(str. Principala) si se termina in DS1902(Str.Caisului). - partea stanga are un nr.de 29 loturi de la nr. 1 (Nistor Nina) la nr.57 (Zamfir Irinel). - partea dreapta are un nr.de 33 loturi de la nr.2(Stan Gheorghe) la nr.66 (Stroe Ion).
14.	Str. Caisului Poz. 58 HCL nr.18/26.08.1999	DS1902	Strejnicu	- incepe din DS1811/1(Str.Troitei) si se infunda (Barbu Marian). - partea stanga are un nr.de 4 loturi de la nr. 1 (Apostol Floarea) la nr.7 (Barbu Marian). - partea dreapta are un nr.de 15 loturi de la nr.2(Ene Gheorghe) la nr.30 (Nistor Ion).
15.	Str. Cameliei Poz. 47 HCL nr.18/26.08.1999	DS791	Strejnicu	- incepe din DJ129(str. Principala)si se termina in DS766(str.Curcubeului). - partea stanga are un nr.de 9 loturi de la nr. 1 (Burlacu Ion) la nr.17(Pauna Elisabeta). - partea dreapta are un nr.de 8 loturi de la nr.2(Anghelache Gheorghe) la

				nr.16(Petre Stelian).
16.	Str. Câmpului Poz. 112 HCL nr.33/13.07.2009	DE 162	Strejnicu	- incepe din DJ140 (str.Negoiesti) si se termina DS 3027 (Str. Parului) - partea stanga are un nr. de 19 loturi de la nr.1(SavuGheorghe) la nr.37 (Dragan Alexandru) - partea dreapta-teren extravilan
17.	Str. Canalului Poz. 68 HCL nr.18/26.08.1999	DS 2476	Strejnicu	-incepe din DS 1200 (Str. Aricisteni) si se infunda (Iosif Nicolae) - partea stanga are un nr. de 37 loturi de la nr.1 (Veghiu Ion) la nr.73 (Dragnea David) - partea dreapta are un nr.35 loturi de la nr.2 (Zamfir Tudor) la nr.70 (Iosif Nicolae)
18.	Str. Castanilor Poz. 106 HCL nr.33/13.07.2009	DS140/46/3/ 1	Strejnicu	- incepe din DJ140(str.Cringului) si se termina in DS366(str.Morii). - partea stanga are un nr.de 9 loturi de la nr. 1 (Alexandrescu Robert) la nr.17 (Popescu Victor). - partea dreapta are un nr.de 7 loturi de la nr.2 (Stan Catalin) la nr.14 (Balaban Silvia).
19.	Str. Cerbului Poz. 96 HCL nr.33/13.07.2009	De186/157/1	Strejnicu	- incepe din De209(str.Albastrelor) si se termina in De186/157. -partea stanga are un nr.de 41 loturi de la nr. 1 (Dumitru Tudor) la nr.81 (Poama Stelian). - partea dreapta are un nr.de 41 loturi de la nr.2(Apostol Florin) la nr.82 (Neacsu Ion).
20.	Str. Cireşului Poz. 131 HCL nr.34/12.07.2010	De1677	Strejnicu	- incepe din DJ129(str. Principala)si se infunda (Ion Valerica). - partea stanga are un nr.de 4 loturi de la nr. 1 (Biserica) la nr.7 (Dumitru Aurelia). - partea dreapta are un nr.de 3 loturi de la nr.2(Stan Vasile) la nr.6 (Ion Valerica).
21.	Str. Cometei Poz.156			
22.	Str. Crângului HCL nr.50/18.07.2013	DJ140	Strejnicu	- incepe din DJ129(str. Principala)si se termina la limita administrativa a comunei cu Aricestii Rahtivani. - partea stanga are un nr.de 40 loturi de la nr. 1 (Caminul Cultural) la nr.79 (Manea Dumitru). - partea dreapta are un nr.de 46 loturi de la nr.2(Chilan Aurica) la nr.92 (Ene Nicolae).
23.	Str. Crinului Poz. 63 HCL nr.18/26.08.1999	DS 2189	Strejnicu	- incepe din DJ129 (str.Principala) pana in DS 1430 (str. Iliesti) - partea stanga are un nr.de 42 loturi de la nr.1(Nita Steliana) la nr.83 (Zamfir Samuel)

				- partea dreapta are un nr.de 39 de la nr.2 (Manta Dumitru) la nr.78 (Juganaru Nicolae)
24.	Str. Curcubeului Poz. 132 HCL nr.34/12.07.2010	DS766	Strejnicu	- incepe din DS719(str. Lipscani) si se termina in DS719(str.Lipscani). - partea stanga are un nr.de 7 loturi de la nr. 1 (Radu Cristian) la nr.13(Dumitru Traian). - partea dreapta are un nr.de 5 loturi de la nr.2(Pauna Stelian) la nr.10(Ionescu Catalin).
25.	Str. Dafinului Poz. 56 HCL nr.18/26.08.1999 Poz. 103 HCL nr.33/13.07.2009	DS183	Strejnicu	- incepe din DJ129(str. Principala) si se infunda (SC.SCALE). - partea stanga are un nr.de 6 loturi de la nr. 1 (Dumitrescu Floarea) la nr.11 (Matei Marin). - partea dreapta are un nr.de 7 loturi de la nr.2(Margarit Sevasta) la nr.14 (Nistor Maria).
26.	Str. Daliei Poz. 201 HCL nr.18/26.08.1999	DS209/1	Strejnicu	- incepe din DS209(str Albastrelelor) si se termina in (Fundatura). - partea stanga nu are loturi. - partea dreapta are un nr.de 25 loturi de la nr.2(Berechet Alexandru) la nr.50 (Constantin Ion).
27.	Str. Dudului Poz.202 HCL nr.18/26.08.1999	DS 1267	Strejnicu	- incepe din DJ 129-(str. Principala) si se termina in DS 1200(str.Aricistenilor) - partea stanga are un nr. de 3 loturi de la nr.1(Barbu Stefan) la nr.5 (Ene Georgeta) - partea dreapta un singur lot nr.2 (Constantin Liviu Vasile)
28.	Str. Eroilor Poz.203 HCL nr.18/26.08.1999	De136/81/1	Strejnicu	- incepe din De136/82 si se termina in (De136/82/1). - partea stanga are un nr.de 26 loturi de la nr. 1 (Petre Nicolae) la nr.51(Constantin Tudor). - partea dreapta nu are loturi.
29.	Str. Eternității Poz. 52 HCL nr.18/26.08.1999	DS423	Strejnicu	- incepe din DJ140(str,Cringului) si se termina in DS719(strLipscani). - partea stanga are un nr.de 50 loturi de la nr. 1 (Petre Ion) la nr.99 (Belu Lixandra). - partea dreapta are un nr.de 38 loturi de la nr.2 (Panfili Mihaela) la nr.76 (Apostol Gheorghe).
30.	Str. Florilor Poz. 71 HCL nr.18/26.08.1999	DS 2737/1	Strejnicu	- incepe din DJ140 (str.Negoiesti) si se termina in DS 2476(str.Canalului) - partea stanga are un nr.de 28 loturi de al nr.1 (Matei Traian) la nr.55 (Poama Tudor) - partea dreapta are un nr.de 32 loturi de la nr.2 (Grigore Constantin) la nr. 64 (Sandu Gheorghe)

31.	Str. Frasinului Poz. 54 HCL nr.18/26.08.1999	DS219	Strejnicu	- incepe din DJ129(str. Principala)si se termina in DS266(str.Scolii). - partea stanga are un nr.de 15 loturi de la nr. 1 (Dumitru Madalina) la nr.29 (Ungureanu Robert). - partea dreapta are un nr.de 2 loturi de la nr.2 (Ion Savu) la nr.4 (Ungureanu Gheorghe).
32.	Str. Ghindelor Poz.204 HCL nr.86/22.09.2014	DS140/47/30	Strejnicu	- incepe din DJ140 (str.Cringului) si se termina in DS366(str.Morii). - partea stanga are un nr.de 13 loturi de la nr. 1 (Ene Nicolae) la nr.25 (Dragan Marin). - partea dreapta are un lot nr.2 (Preda Ioan).
33.	Str. Gorunului Poz. 102 HCL nr.33/13.07.2009	De130/64/1	Strejnicu	- incepe din De132(str.Plopilor) si se termina in De130/64. - partea stanga are un nr.de 21 loturi de la nr. 1 (Zamfir Ion) la nr.41 (Mihaita Tudor). - partea dreapta are un nr.de 21 loturi de la nr.2(Pauna Nicolae) la nr.42 (Nistor Nicolae).
34.	Str. Iliesti Poz. 66 HCL nr.18/26.08.1999	DS1430	Strejnicu	- incepe din DJ129 (str.Principala) si se termina in DS 2737/1 (str.Florilor) - partea stanga are un nr.de 44 loturi de la nr.1 (Anghelache Ion) pana la nr.87 (Ceapchie Elena) - partea dreapta are un nr.de 31 loturi de la nr.2 (Serban Ioana) pana la nr.62 (Manole Aurelian)
35.	Str. Independenței Poz. 100 HCL nr.33/13.07.2009	De136/81	Strejnicu	- incepe din De136/82(str.Libertatii) si se termina in De136/82/1. - partea stanga are un nr.de 26 loturi de la nr. 1 (Aricisteanu Marin) la nr.51(Pauna Savu). - partea dreapta are un nr.de 26 loturi de la nr.2(Petre Nicolae) la nr.52 (C-tin Tudor).
36.	Str. Jupiter Poz. 154 HCL nr.50/18.07.2013			
37.	Str. Lalelelor Poz. 133 HCL nr.34/12.07.2010	DE 155	Strejnicu	- incepe din DJ 129 (str. Principala) si se infunda la Bacan Maria - partea stanga are un nr. de 4 loturi de la nr.1 (Negoita Dumitru) la nr.7 (Bacan Maria) - partea dreapta – spate S.M.A
38.	Str. Leului Poz. 77 HCL nr.18/26.08.1999	DS2864	Strejnicu	- incepe din DJ140 (str.Negoiesti) si se termina in DS209(str.Albastrelelor). - partea stanga are un nr.de 31 loturi de la nr. 1 (Muntiu Dumitru) la nr.61 (Barbu Niculina).

	Poz.107 HCL nr.33/13.07.2009			- partea dreapta are un nr.de 26 loturi de la nr.2(Dragan Gheorghe) la nr.52 (Manole Tudor).
39.	Str. Libertății Poz. 99 HCL nr.33/13.07.2009 Poz. 101 HCL nr.33/13.07.2009	De132+De13 6/82	Strejnicu	- incepe din DJ140(str.Cringului) si se termina in DJ129(str. Principala). - partea stanga are un nr.de 52 loturi de la nr. 1 (Aricisteanu C-tin) la nr.103 (Dragan C-tin). - partea dreapta are un nr.de 3 loturi de la nr.2(Pita George) la nr.6 (Zamfir Ion).
40.	Str. Liliacului Poz. 65 HCL nr.18/26.08.1999	DS 2111	Strejnicu	-incepe din DJ140 (str.Negoiesti) si se termina in DS 1430 (str.Iliesti) - partea stanga are un nr.de 25 loturi de la nr.1 (Gheorghe Valerica) la nr.49 (Barbu Stefan) - partea dreapta are un nr.de 22 loturi de la nr.2 (Manta Constantin) la nr.44 (Oancea Vasile)
41.	Str. Lipscani Poz. 48 HCL nr.18/26.08.1999 Poz. 49 HCL nr.18/26.08.1999	DS719	Strejnicu	- incepe din DJ129(str. Principala) si se termina in DS966(str.Viilor). - partea stanga are un nr.de 38loturi de la nr. 1 (Brasov Maria) la nr.75 (Calita Victoria). - partea dreapta are un nr.de 23 loturi de la nr.2(Petre Angela) la nr.46 (Lungu Stelian).
42.	Str. Livezilor Poz.205 HCL nr.86/22.09.2014	De143	Strejnicu	- incepe din DS366(str.Morii) si se infunda (Canal). - partea stanga nu are loturi. - partea dreapta are un nr.de 80 loturi de la nr.2(Dragan Ilie) la nr.160 (Anton Ilie).
43.	Str. Luceafărului Poz. 155 HCL nr.50/18.07.2013			
44.	Str. Măceșului Poz. 74 HCL nr.18/26.08.1999 Poz. 114 HCL nr.33/13.07.2009	DS 2974 + DS 3039	Strejnicu	- incepe din DS 2737/1(str.Florilor) si se termina in DE162 (str.Campului) - partea stanga are un nr de 3 loturi de la nr.1(Dobre Marin) la nr.5(SC DST SRL) - partea dreapta are un nr de 7 loturi de al nr.2(Calin Maria) la nr.14 (Gondec Prasacu Elisabeta)
45.	Str. Macului Poz. 128 HCL nr.34/12.07.2010	DS 2737	Strejnicu	- incepe din DS 2737/1 (str.Florilor) si se termina in DS 2111(str.Liliacului) - partea stanga are un nr.de 4 loturi de la nr.1(Secuiu Mircea) la nr.7 (Grigore Nicolae)

				- partea dreapta are un nr.de 5 loturi de la nr.2 (Stanescu Aurel) la nr.10 (Chirita Ion)
46.	Str. Magnoliei Poz. 152 HCL nr.67/11.09.2012			
47.	Str. Mărului Poz.206 HCL nr.86/22.09.2014	DS 2761	Strejnicu	- incepe din DS 2111 (str.Liliacului) si se infunda (Gruia Maria) - partea stanga are un nr.de 7 loturi de la nr.1(Raduta Anghel) la nr.13 (Gruia Maria) - partea dreapta are un nr.de 6 loturi de la nr.2 (Zamfir Nicolae) la nr.12 (Buruiana Maria)
48.	Str. Mercur Poz. 161 HCL nr.50/18.07.2013			
49.	Str. Morii Poz. 207 HCL nr.86/22.09.2014	DS366	Strejnicu	- incepe din DJ140(str.Cringului) si se infunda(cale ferata). - partea stanga are un nr.de 34 loturi de la nr. 1 (Mutu Petre) la nr.67(Borosteanu Nicoleta). - partea dreapta are un nr.de 4 loturi de la nr.2(Andreiu Lucian) la nr.8 (Mihai Elena).
50.	Str. Negoiești	DJ140	Strejnicu	- incepe din DJ129(str. Principala) si se termina in DN1A (limita administrativa cu comuna Brazi). - partea stanga are un nr.de 50 loturi de la nr. 1 (Matei Sorin) la nr.99 (S.C. Lavinia Tour). - partea dreapta are un nr.de 83 loturi de la nr.2(Stoichici Stelian) la nr.166 (Mihalache Petre).
51.	Str. Neptun Poz. 158 HCL nr.50/18.07.2013			
52.	Str. Notarilor Poz. 60 HCL nr.18/26.08.1999	DS1902/1	Strejnicu	- incepe din DJ140(str.Negoiesti) si se termina in DS1736(str.Bradului). - partea stanga are un nr.de 10 loturi de la nr. 1 (Zamfir Steluta) la nr.19 (Iuga Madalina). - partea dreapta are un nr.de 7 loturi de la nr.2(Mihalache Maria) la nr.14 (Stroe Ion).
53.				

	Str. Orhideelor Poz. 104 HCL nr.33/13.07.2009	DS267	Strejnicu	- incepe din DJ140(str.Cringului) si se termina in DS266(str.Scolii). - partea stanga are un nr.de 15 loturi de la nr. 1 (Nedelcu C-tin) la nr.29 (Trache Dorel). - partea dreapta are un nr.de 10 loturi de la nr.2(Bursuc Gheorghe) la nr.20 (Dumitru Traian).
54.	Str. Orizontului Poz. 160 HCL nr.50/18.07.2013			
55.	Str. Păcii Poz. 50 HCL nr.18/26.08.1999 Poz. 51 HCL nr.18/26.08.1999	DS639	Strejnicu	- incepe din DJ140(Cringului) si se termina in DS719(str.Lipscani). - partea stanga are un nr.de 14 loturi de la nr. 1 (SC. NICOLIN) la nr.27 (Militaru C-tin). - partea dreapta are un nr.de 30 loturi de la nr.2(Dragan Nicolae) la nr.60 (Ene Emilian).
56.	Str. Păpădiei Poz. 129 HCL nr.34/12.07.2010	DS 2475	Strejnicu	-incepe din DS 2476 (str. Canalului) si se termina in DS1430 (Iliesti) - partea stanga are un nr.de 2 loturi de la nr.1 (Panait Maria) la nr.3 (Ene Viorel) - partea dreapta are un nr. de 5 loturi de la nr.2 (Harasim Elena) la nr.10 (Visoiu Nicolae)
57.	Str. Paradisului Poz.208 HCL nr.86/22.09.2014	DS533	Strejnicu	- incepe din DS639 (str.Pacii) si se termina in DS423(str.Eternitatii). - partea stanga are un nr.de 3 loturi de la nr. 1 (Corciu Valentin) la nr.5 (Diaconescu Mircea). - partea dreapta are un nr.de 4 loturi de la nr.2(Dumitru Elisabeta) la nr.8 (Ion Maria).
58.	Str. Părului Poz. 75 HCL nr.18/26.08.1999 Poz. 113 HCL nr.33/13.07.2009	DS 3027	Strejnicu	- incepe din DS 2737/1 (str.Florilor)si se termina in DE 162 (Str. Campului) - partea stanga are un nr.de 4 loturi de la nr.1(Sandu Stelian) la nr.7 (Ceapchie Nicolae) - partea dreapta are un nr. de 8 loturi de la nr.2 (Poama Stelian) la nr.16 (Aricisteanu Elena).
59.	Str. Petuniei Poz. 64 HCL nr.18/26.08.1999	DS 2244	Strejnicu	- incepe din DS 1430 (str.Iliesti) si se termina in DS 2189 (str.Crinului) - partea stanga are un nr.de 5 loturi de la nr.1(Ghita Maria) la nr.9 (Oprea Ion) - partea dreapta are un nr.de 5 loturi de la nr.2 (Ghita Ioana) la nr.10 (Lungu Pavel).
60.	Str. Piersicului Poz. 130 HCL nr.34/12.07.2010	DS1811	Strejnicu	- incepe din DS1811/1(Str.Troitelor)si se termina in DS1736(str.Bradului). - partea stanga are un nr.de 6 loturi de la nr. 1 (Dobre Ion) la nr.11 (Radu Stelian).

				- partea dreapta are un nr.de 5 loturi de la nr.2 (Arsene Elena) la nr.10 (Ion Nicolae).
61.	Str. Poștei Poz. 62 HCL nr.18/26.08.1999	DS 2891	Strejnicu	- incepe din DJ140 (str.Negoiesti) si se termina in DS 2189 (str.Crinului) - partea stanga are un nr.de 8 loturi de la nr.1 (Grigorescu Elena) la nr.15 (Belu Tudor) - partea dreapta are un nr.de 2 loturi de la nr.2 (Dumitru Ioana) la nr.4 (Panait Marieta)
62.	Str. Primăverii Poz.209 HCL nr.86/22.09.2014	De140/64/2	Strejnicu	- incepe din De132 si se termina in De130/64. - partea stanga nu are loturi. - partea dreapta are un nr.de 21 loturi de la nr.2(Zamfir Ion) la nr.42 (Mihaita Tudor).
63.	Str. Principală	DJ129	Strejnicu	- incepe din DN1(Centura) si se termina in DC105 (Str. Principala satul Tirgsoru Vechi). - partea stanga are un nr.de 175 de loturi de la nr. 1 (Stroe Ciprian) la nr.349 (Dumitru Ilie). - partea dreapta are un nr.de 151 loturi de la nr.2(SC.OLBIA) la nr.302(Barbu Tudor).
64.	Str. Prunului Poz. 107 HCL nr.33/13.07.2009	intre Salcamilor si Alunului		
65.	Str. Radiofarului Poz.210 HCL nr.86/22.09.2014	DJ 129	Strejnicu	-incepe din DJ 129 (str. Principala) si se termina la limita administrativa cu municipiul Ploiesti – cartier Mitica Apostol - partea stanga are un nr. de 9 loturi de la nr.1 (SC Vel Auto) la nr.17 (Vasile Anita) - partea dreapta are un nr. de 3 loturi de la nr.2 (Stroe Ciprian) la nr.6 (Nistor Adrian)
66.	Str. Răsăritului Poz. 77 HCL nr.18/26.08.1999	DE 159/152	Strejnicu	- incepe din DS 1200(Str.Aricisteni) si se termina in DE158 - partea stanga are un nr.de 3 loturi de la 1 (Caleasca Liviu) la nr. 5 (CREAFRERES) - partea dreapta are un nr.de 23 loturi de la nr.2(Constantinesu Gabriela) la nr.46 (Dumitru Zanfir)
67.	Str. Rozelor Poz. 46 HCL nr.18/26.08.1999	DS870	Strejnicu	- incepe din DJ129(str. Principala) si se termina in DS719(str.Lipscani). - partea stanga are un nr.de 17 loturi de la nr. 1 (Stoian Daniel) la nr.33(Burciu Gheorghe). - partea dreapta are un nr.de 16 loturi de

				la nr.2(Manda Daniel) la nr..32(Stroe Aurica).
68.	Str. Salcânilor Poz. 70 HCL nr.18/26.08.1999	DS2109	Strejnicu	- incepe din DJ140(str.Negoiesti) si se termina in DS209(str.Albastrelelor). - partea stanga are un nr.de 29 loturi de la nr. 1 (Muntiu Rada) la nr.57(Rusea Ovidiu). - partea dreapta are un nr.de 7 loturi de la nr.2(Belu Sorin) la nr.14 (Margarit Ion).
69.	Str. Saturn Poz. 163 HCL nr.50/18.07.2013			
70.	Str. Școlii Poz. 53 HCL nr.18/26.08.1999	DS266	Strejnicu	- incepe din DJ140 (str.Cringului)si se termina in DS219(str.Frasinului). - partea stanga are un nr.de 10 loturi de la nr. 1 (Chirtes Florin) la nr.19 (Ungureanu Gheorghe). - partea dreapta are un nr.de 10 loturi de la nr.2(Manda Florin) la nr.20 (Dumitru Stelian).
71.	Str. Soarelui Poz. 159 HCL nr.50/18.07.2013			
72.	Str. Speranței Poz. 76 HCL nr.18/26.08.1999	DE159/153	Strejnicu	-incepe din Str.Aricisteni (DS 1200) si se termina in DE158 - partea stanga are un nr. de 25 loturi de la nr.1 (Stroe Ion) la nr.49 (Mihaila Nicolae) - partea dreapta are un un nr.de 25 loturi de la nr.2 (Vasile Dumitru) la nr.50 (Stoica Constantin)
73.	Str. Sportului Poz.211 HCL nr.86/22.09.2014	De150	Strejnicu	- incepe din DJ129(str.Principala) si se termina in De150(cale ferata). - partea stanga nu are loturi. - partea dreapta are un nr.de 3 loturi de la nr.2 (Florea Paulina) la nr.6(Dicu Marius).
74.	Str. Stadionului Poz. 44 HCL nr.18/26.08.1999	DS1060	Strejnicu	- incepe din DJ129(str. Principala) si se termina in DS966(str.Viilor). - partea stanga are un nr.de 15 loturi de la nr. 1 (Peiciu Cristian) la nr.29 (Aricisteanu Nicolae). - partea dreapta are un nr.de 3 loturi de la nr.2(SC.BANIPOR) la nr.6(Mihaita Marcel).
75.	Str. Stejarului Poz. 110 HCL nr.86/22.09.2014	De166/166/2	Strejnicu	- incepe din DJ140(str.Negoiesti) si se termina in DS209(str.Albastrelelor). - partea stanga are un nr.de 23 loturi de la nr. 1 (Mihalache Petre) la nr.45 (Lica Ion). - partea dreapta are un nr.de 37 loturi de la nr.2(C-tin Nicolae) la nr.74 (Neagu

				Gheorghe).
76.	Str. Teiului Poz. 109 HCL nr.33/13.07.2009	De166/166/1	Strejnicu	-incepe din DJ140(str.Negoiesti) si se termina in DS209(str.Albastrelelor). - partea stanga are un nr.de 37 loturi de la nr. 1 (Panait Marin) la nr.73 (Pauna Aneta). - partea dreapta are un nr.de 37 loturi de la nr.2(Gheorghe Petre) la nr.74 (Panait Maria).
77.	Str. Trandafirilor Poz. 73 HCL nr.18/26.08.1999	DS 3035	Strejnicu	-incepe din DJ140 (str.Negoiesti) si se termina in DS3027 (str.Parului) - partea stanga are un nr.de 23 loturi de la nr.1 (Bolescu Aurel) la nr.45 (Serban Maria) - partea dreapta are un nr.de 20 de loturi de la nr.2 (Lungu Gheorghe) la nr.40 (Dragan Ion)
78.	Str. Troiței Poz. 57 HCL nr.18/26.08.1999	DS1811/1	Strejnicu	- incepe din DJ129(str.Principala)si se termina in DS2109(Str.Salcamiilor). - partea stanga are un nr.de 44 loturi de la nr. 1 (Dumitran Radu) la nr.87(Vasile Aurelia). - partea dreapta are un nr.de 52 loturi de la nr.2(Goiciu Dumitru) la nr.104 (Haraba Ioan).
79.	Str. Venus Poz. 157 HCL nr.50/18.07.2013			
80.	Str. Victoriei Poz. 78 HCL nr.18/26.08.1999	DE 159/154	Strejnicu	-incepe din Aricisteni (DS1200) si se termina in DE158 - partea stanga are un nr. de 25 loturi de la nr.1(Aricisteanu Mircea) la nr.49(MD Ion Gheorghe) - partea dreapta are un nr.de 27 loturi de la nr.2(Barbu Stefan) la nr. 54 (MD Stan Marin)
81.	Str. Viilor Poz. 45 HCL nr.18/26.08.1999	DS966	Strejnicu	- incepe din DJ129(str. Principala) si se termina in DS1060(str.Stadionului). - partea stanga are un nr.de 18 loturi de la nr. 1 (Anton Camelia) la nr.35(Vasilescu Mariana). - partea dreapta are un nr.de 19 loturi de la nr.2(Panait Mihalache) la nr.38(Stochechi Natalia).
82.	Str. Zimbrului Poz. 97 HCL nr.33/13.07.2009	De186/157/2	Strejnicu	- incepe din De209(str.Albastrelelor) si se termina in De186/157. - partea stanga are un nr.de 41 loturi de la nr. 1 (Apostol Mariana) la nr.81 (Dumitru Maria). - partea dreapta are un nr.de 41loturi de la nr.2 (Poama Stelian) la nr.82 (Dumitru Tudor).
83.				

	Str. Zorelelor Poz.212 HCL nr.86/22.09.2014	DS 2476/1	Strejnicu	-incepe din str.Canalului (DS 2476)si se infunda (Stoica Alexandru). - partea stanga nu are loturi -partea dreapta are un nr.de 3 loturi de la nr.1(Negoi Adrian) la nr.5 (Stoica Alexandru)
84.	Str.Zenitului Poz.214 HCL nr.86/22.09.2014	-	Strejnicu	

***Nomenclatorul stradal
al comunei
Tîrgșoru Vechi***

SAT TÎRGȘORU VECHI

SATUL TÎRȘORU VECHI**POZITIA DIN INVENTAR**

1.	Strada Apei Poz.215 HCL nr.86/22.09.2014	DJ 129	Tîrșoru Vechi	- incepe din DN1 A si se termina la limita administrativa a comunei (Raul Prahova) se infunda - partea stanga are un numar de 30 loturi, de la nr.1(Danielescu Sebastian), pana la nr. 59 (Istrate Eusebiu) - partea dreapta are un numar de 2 loturi, de la nr.2 (Muzeul de Istorie) si nr.4 (Penitenciar Ploiesti)
2.	Strada Ciocârliei Poz. 172 HCL nr.50/18.07.2013			
3.	Strada Eternității Poz.222 HCL nr.86/22.09.2014	Ds 582/1	Tîrșoru Vechi	-incepe din DC 105 (Strada Principala) si se termina in cimitirul Tîrșorul Vechi (se infunda) -partea stanga are un nr. de 3 loturi, de la nr.1(Moara), pana la nr.5 (Soare Vasile) -partea dreapta are un nr. de 3 loturi, de la nr.2 (Mihalache Marin) la nr. 6 (cimitirul Tîrșoru Vechi)
4.	Strada Gloriei poz. 85 HCL nr.18/26.08.1999	Ds 873	Tîrșoru Vechi	-incepe de la DC 105 (Strada Principala) si se termina De 268/30(Strada Viisoara) -partea stanga are un nr. 16 loturi, de la nr.1 (Duta Constantin), la nr. 31(Jilescu Stefana) -partea dreapta are un nr.de 19 loturi, de la nr.2 (Pascu Gherghina),la nr.38 (Iacob Tudor)
5.	Strada Independenței Poz. 80 HCL nr.18/26.08.1999	Ds 301	Tîrșoru Vechi	-incepe din DC 105 (Strada Principala) si se termina in Ds 299(Strada Stadionului) -partea stanga are 22 loturi, de la nr.1(Sandu Aurica) , la nr. 43 (Morosanu Gheorghe) -partea dreapta are un numar de 38 loturi, de la nr.2(Mihaila Marin),la nr.76 (Dumitrache Emil)
6.	Strada Izvorului Poz.82 HCL nr.18/26.08.1999	Ds 428	Tîrșoru Vechi	-incepe din DC 105 (Strada Principala) si se termina in Ds 301 (Strada Independentei) -partea stanga are un numar de 18 loturi , de la nr.1 (Jipa Constantin), la nr.35 (Nica Marius) -partea dreapta are 20 loturi, de la nr.2 (Tudor Stelian) ,la nr.40 (Lica Andrei)
7.	Strada Jupiter Poz. 165 HCL nr.50/18.07.2013			

8.	Strada Lalelelor Poz.218 HCL nr.86/22.09.2014	De 229/1	Tîrghșoru Vechi	- incepe din Ds 278/1 si se infunda in paraul Viisoara -partea stanga are un nr.de 5 loturi, de la nr.1(Petre Felicia), la nr. 9 (Stan Pavel) -partea dreapta nu are loturi
9.	Strada Libertății Poz.216 HCL nr.86/22.09.2014	Ds 301/1	Tîrghșoru Vechi	-incepe din Ds 301 (Strada Independentei) si se termina in Ds 1004 (Strada Pepinierii) -partea stanga are un nr.de 12 loturi, de la nr.1 (Coslegeanu Marian) la nr.23 (Iacob Virginia) -partea dreapta are un lot, nr.2 , Nicolae Marian
10.	Strada Luceafărului Poz. 170 HCL nr.50/18.07.2013			
11.	Strada Mănăstirii Poz. 117 HCL nr.33/13,07.2009	De 84/1	Tîrghșoru Vechi	-incepe din DJ 129(Strada Apei) si se infunda in padurea Beizadele -partea stanga are 5 loturi, de la nr.1 (Biserica Turnu) , la nr. 7 Blocuri - partea dreapta are 3 loturi, de la nr.2 (chiliile manastirii), la nr.6 (Cojocaru Vasile)
12.	Strada Mercur Poz. 164 HCL nr.50/18.07.2013			
13.	Strada Mierlei Poz. 173 HCL nr.50/18.07.2013			
14.	Strada Morii Poz. 87 HCL nr.18/26.08.1999	Ds 232	Tîrghșoru Vechi	- incepe din DC 105 (Strada Principala) si se infunda (Staicu Ion) -partea stanga are 41 de loturi, de la nr.1(Scoala Veche) , la nr.81 (Staicu Ion) -partea dreapta are 43 loturi, de la nr.2 (Matei Viorica), la nr.86, Dragne Ion Iacob)
15.	Strada Narciselor Poz.220 HCL nr.86/22.09.2014	De 578/1	Tîrghșoru Vechi	-incepe din Ds 232 (strada Morii), si se termina in DN1A (limita cu satul Zahanaua) -partea stanga are un nr. de 12 loturi, de la nr.1 (Simionescu Adrian), la nr. 23(Iorga Elena) -partea dreapta are 3 loturi de la nr.2 (Petre Felicia), la nr. 6 (Gheorghe Cornel)

16.	Strada Neptun Poz. 167 HCL nr.50/18.07.2013			
17.	Strada Orizontului Poz. 171 HCL nr.50/18.07.2013			
18.	Strada Păcii Poz. 135 HCL nr.34/12.07.2010	Ds 694	Tîrghşoru Vechi	-incepe din Ds 1004 (Strada Pepinierei), si se infunda (Petre Maria) -partea stanga are un nr.de 8 loturi, de la nr.1(Stefan Constantin)-la nr.15 (Petre Maria) -partea dreapta are un nr.de 14 loturi, de la nr.2 (Sandu Constantin), la nr.28 (Enache Vasile)
19.	Strada Pepinierei Poz. 83 HCL nr.18/26.08.1999 Poz. 119 HCL nr.33/13.07.2009	Ds 1004	Tîrghşoru Vechi	-incepe din DC 105 (Strada Principala) si se termina in Padurea Beizadele (se infunda) -partea stanga are un nr. de 72 loturi si incepe de la nr.1 (Stan Maria), la nr.143- (Cotet Dumitru) -partea dreapta are un nr.de 46 loturi si incepe de la nr.2 (Mihalache Petre), la nr.92 (Casa padurarului)
20.	Strada Plutei Poz. 118 HCL nr.33/13.07.2009	Ds 942	Tîrghşoru Vechi	-incepe din DC 105 (Strada Principala) si se termina in Ds1004 (Strada Pepinierei) -partea stanga are un nr.de 7 loturi, de la nr.,1(Margarit Gheorghe), la nr.13(Manea Constantin) -partea dreapta are un nr.,de 8 loturi, de la nr.,2 (Ilie Gheorghe Emil), la nr.16 (Diaconeasa Steliana)
21.	Strada Principală	DC 105	Tîrghşoru Vechi	- incepe din DJ 129 (Strada Apei) si se termina in DN 1A -partea stanga are un numar de 119 loturi, de la nr.1(Serbanica Dumitru), pana la nr.237 (Ilie Cristian) -partea dreapta are un numar de 101 loturi, de la nr. 2(Nicolae Natasa), la nr.202 (Patran Eugen)
22.	Strada Privighetorii Poz. 174 HCL nr.50/18.07.2013			
23.		De	Tîrghşoru	- incepe din DC 105 (strada Principala)

	Strada Răsăritului Poz. 134 HCL nr.34/12.07.2010	345/20/1	Vechi	si se termina in De 345/48/1 -partea stanga are un numar de 11 loturi, de la nr.1 (Ilie Nicolae), la nr.21 (Aldea Marius) -partea dreapta are un numar de 16 loturi, de la nr.2 (Patran Mariana), la nr. 32(Georgescu Ioana)
24.	Strada Recoltei Poz. 84 HCL nr.18/26.08.1999	Ds 896	Tîrghșoru Vechi	-incepe din DC 105 (Strada Principala) si se infunda -partea stanga are un nr.de 5 loturi, de la nr.1(Dobre Dita), la nr.9 (Bucur Adrian) -partea dreapta are un nr. de 7 loturi, de la nr.2 (Jilescu Stefan), la nr.14 (Olteanu Gheorghe)
25.	Strada Rozelor Poz. 137 HCL nr.34/12.07.2010	De 268/30	Tîrghșoru Vechi	-incepe din Ds 896 (Strada Recoltei) si se termina in De 31 -partea stanga nu are loturi (paraul Viisoara) -partea dreapta are un nr. de 19 loturi, de la nr.2 (Carnuta Mihai), la nr.38 (Puric Voica)
26.	Strada Salciei Poz. 140 (dublu cu poz. 86 – se pastreaza poz. 140) HCL nr.34/12.07.2010	Ds 835	Tîrghșoru Vechi	-incepe din Dc 105 (Strada Principala) si se infunda (Vladu Petre) -partea stanga are un nr. de 4 loturi, de la nr.1(Dragan Marin), la nr.7(Vladu Petre) -partea dreapta are un nr. de 3 loturi , de la nr.2, Duta Constantin, la nr.6, Negoii Nicolae)
27.	Strada Saturn Poz. 168 HCL nr.50/18.07.2013			
28.	Strada Speranței	Ds 745	Tîrghșoru Vechi	-incepe din DC 105 (Strada Principala) si se termina in Ds 694 (Strada Pacii) -partea stanga are un nr.de 24 loturi, de la nr.1(Ilie Tudor) , la nr.47 (Oancea Sorin) -partea dreapta are un numar de 16, de la nr.2 (Andronache \Fanel), la nr. 32 (Dinca Nicolae)
29.	Strada Stadionului Poz. 79 HCL nr.18/26.08.1999	Ds 299	Tîrghșoru Vechi	- incepe din DC 105 (Strada Principala) si se termina in DJ 129 (Strada Apei) -partea stanga are 45 loturi, de la nr.1(Ciobanu Gheorghe), la nr.89(Panait Stefan) -partea dreapta are un numar de 17 loturi, de la nr.2 (Catuneanu Aurelia) la nr.34 (Baza Sportiva)
30.	Strada Științei Poz. 81 HCL nr.18/26.08.1999	Ds 492	Tîrghșoru Vechi	-incepe din DC 105 (Strada Principala) si se termina in Ds 301 (Strada Independentei) -partea stanga are 14 loturi, de la nr.1 (Tanase Ana), la nr.27 (Dumitrache Ion) -partea dreapta are un nr.de 14 loturi, de la

				nr.2 (Soare Gheorghe), la nr.28 (Panait Stefan)
31.	Strada Tineretului Poz. 138 HCL nr.34/12.07.2010	Ds 271/2	Tîrghoru Vechi	-incepe din Ds 896 (Strada Recoltei) si se termina in De 31 -partea stanga are un numr de 16 loturi, de la nr.1 (Dragnea Valentin), la nr.31(Nedeloiu Florin) -partea dreapta are un nr.de 16 loturi, de la nr.2 (Roman Nicolae), la nr.32 (Barbu Nicolae)
32.	Strada Uranus Poz. 169 HCL nr.50/18.07.2013			
33.	Strada Venus Poz.166 HCL nr.50/18.07.2013			
34.	Strada Viisoara Poz. 136 HCL nr.34/12.07.2010	Ds 613/1	Tîrghoru Vechi	- incepe din Dc 105 (Strada Principala) si se termina in DN 1A (limita cu satul Zahanaua) -partea stanga are un nr. de 4 loturi, de la nr.1(Panait Ion), la nr.7(Vladu Petre) -partea dreapta nu are loturi (paraul Viisoara)
35.	Strada Viitorului Poz.217 HCL nr.86/22.09.2014	Ds 704	Tîrghoru Vechi	-incepe din Ds 745 (Strada Sperantei) si se infunda in paraul Viisoara -partea stanga are un nr.de 7 loturi, de la nr.1 (Nicolae Marin) la nr.13 (Grigore Constantin) -partea dreapta nu are loturi.
36.	Strada Zambilelor Poz.221 HCL nr.86/22.09.2014	Ds 170	Tîrghoru Vechi	-incepe din Ds 232 (strada Morii) si se infunda (Mihalache Marin) -partea stanga are 3 loturi, de la nr.1 (Aldea Steliana), la nr.5 (Mihalache Marin) -partea dreapta nu are loturi.
37.	Strada Zorilor Poz.219 HCL nr.86/22.09.2014	Ds 593	Tîrghoru Vechi	-incepe de la Ds 232 (Strada Morii) si se infunda -partea stanga are un nr.4 loturi, de la nr.1(Nicolae Ion) , la nr.7 (M.D. Nicolae Elena) -partea dreapta nu are loturi
38.	Strada. Sportului Poz. 175 HCL nr.50/18.07.2013			

Nomenclatorul stradal
al comunei
Tirgisoru Vechi


SAT ZAHANAUA

SATUL ZAHANAUUA

1.	Strada Principală Poz.229 HCL nr.86/22.09.2014	D.N.1A	Zahanaua	-incepe de la limita administrativ teritoriala a comunei si se termina la DC 105 (strada principala –sat Tirgsoru Vechi) -partea stanga are 57 de loturi, de la nr.1 (Stoica Vasile) la nr. 113 (Pena Vasile) -partea dreapta are un nr. de 49 loturi, de la nr.2 (domeniul privat al comunei, Ps 67), la nr.98 (domeniul privat al comunei, T 47)
2.	Strada Morii Poz. 92 HCL nr.18/26.08.1999	De 228	Zahanaua	incepe din DN 1 A (Strada Principală) , la limita intravilanului satului Zahanaua -partea stanga are un numar de 13 loturi de la nr.1(Nenciu Paulina), la nr.25, Ghedorghe Cornel -partea dreapta are un numar de 25 loturi, de la nr.2 (Obreja Alexandru) , la nr.50 (Andrei Petre)
3.	Strada Petuniei Poz.227 HCL nr.86/22.09.2014	De 228/1	Zahanaua	- incepe din De 228 (Strada Morii) si se infunda - partea stanga nu are loturi (drum de acces De 228/1) -partea dreapta are 9 loturi, de la nr.2 (Ilie Gheorghe Emil) la nr.18 (Ilie Gheorghe Emil)
4.	Strada Izvoarelor Poz. 149 HCL nr.74/15.11.2011	De 231	Zahanaua	- incepe de la D.N. 1A (Strada Principală) si se termina in DC 105 - partea stanga nu are loturi - partea dreapta are un numar de 3 loturi, de la nr.2(SC “DECORENT “ SRL) la nr. 6 (Ionescu George)
5.	Strada Conductelor Poz.228 HCL nr.86/22.09.2014	De 253	Zahanaua	- incepe din DN 1 A (Strada Principală) si se infunda (Popa Lilian) -partea stanga are un nr. de 5 loturi, de la nr.1 (SC SPEIND SRL) la nr. 9 (Popa Lilian) - partea dreapta are un nr. de 3 loturi, de la nr.2 (SC ALMATAR SRL) la nr. 6 (Popescu Gheorghe)
6.	Strada Salciei Poz.148 HCL nr.74/15.11.2011	De 233	Zahanaua	- incepe din DN 1A (Strada Principală) , pana la limita administrativa cu comuna Brazi -partea stanga are un nr. de 4 loturi, de la nr. 1 (Pena Vasile), la nr.7 (Pena Vasile) -partea dreapta are un lot nr.2 (Iarca

				Vasile)
7.	Strada Eternității Poz. 93 HCL nr.18/26.08.1999	Dc 122	Zahanaua	- incepe din DN 1A (Strada Principala) si se infunda in paraul Leaot -partea stanga are un numar de 5 loturi, de la nr.1 (Mihalache Silviu Valentin), la nr.9 (Stoicea Zarica) -partea dreapta are un numar de 7 loturi, de la nr.2 (Grigore Chira), la nr.14 (Gheorghe Catalin).

ROMÂNIA
JUDEȚUL PRAHOVA
PRIMĂRIA COMUNEI TOMȘANI
NR 7965 DIN 29.12.2015



CĂTRE,
CAMERA NOTARILOR PUBLICI PLOIESTI

Str. Anton Pană nr. 3

Având Adresa nr. 15814/20.10.2015, precum și Adresele nr. 18768/18.11.2015 și 24298/18.12.2015 transmise de Consiliul Județean Prahova, vă comunicăm zonarea localităților în cadrul comunei Tomșani, intravilan și extravilan:

I. Sate componente ale comunei Tomșani:

Tomșani -sat de reședință
Loloiasca -sat component
Magula -sat component
Sătucu -sat component

II. Rangul localității, stabilit potrivit Legii nr. 351/2001 privind planșii de amenajare a teritoriului național, cu modificările și completările ulterioare:

Satul de reședință - Rangul I
Sate componente - Rangul II

III. Zonarea teritoriului intravilan:


Zona A - terenuri situate de-a lungul drumurilor DN 11 - sat Loloiasca; DJ 12 - sat Tomșani și sat Magula și DJ 146 - toate cele 4 sate componente;

Zona B - terenuri situate pe străzile laterale din toate cele 4 sate componente;

Zona C - terenuri situate în zona Marșeni - satul Loloiasca.

IV. Zonarea teritoriului extravilan:


Încadrarea terenurilor din extravilanul comunei Tomșani se face pe o singură zonă - zona A.



SECRETAR
Matei Violeta Iuliana

ROMANIA
JUDETUL PRAHOVA
ORASUL URLATI


NR. 18296 / 15.10.2015



Catre:
Camera Notarilor Publici Ploiesti
Cabinet Presedinte

Urmare adresei dvs. nr. 2492/09.10.2015, va facem cunoscut ca atat zonarea terenurilor orasului nostru, cat si nomenclatorul stradal, comunicate dvs. cu adresa nr. 2066/12.02.2015, sunt aplicabile si in anul 2016, deoarece nu au fost aprobate modificari ale acestora.

PRIMAR
MARIAN MACHITESCU



SEF BIROU I.T.L.,
MARIAN DILVARU

ROMANIA
JUD. PRAHOVA
PRIMARIA COMUNEI VADU SAPAT
Telefon: 0244442178 Fax: 0244412395
E-mail: vadusapat_ph@yahoo.com

INREGISTRAT
CAMERA NOTARILOR PUBLICI
Nr. 209 PLOIESTI 8.02.2016

Nr. 481 / 08.02.2016

CATRE,
CAMERA NOTARILOR PUBLICI PLOIESTI

Referitor la adresa dvs.nr.209 /05.02.2016, inregistrata la Primaria comunei Vadu Sapat la nr.481/08.02.2016, va comunicam ca, localitatea Vadu Sapat este incadrata la Rangul IV, zona A si momentan nu avem nomenclatura stradala .


PRIMAR,
ZAMFIRESCU VASILE



SECRETAR,
TURCESCU RODICA



JUDETUL PRAHOVA
PRIMARIA COMUNEI
VALEA CALUGAREASCA
NR.25367/20.10.2015



C A T R E,
CAMERA NOTARILOR PUBLICI PLOIESTI,
STR.ANTON PANN, NR.3

Urmare adresei Institutiei Prefectului judetul Prahova nr.15814/15.10.2015, inregistrata la Primaria Valea Calugareasca sub nr.25367/20.10.2015, alaturat va inaintam ultima hotarare a Consiliului Local Valea Calugareasca, respectiv, HCL nr. 59/23.05.2012, prin care s-a modificat zonarea terenurilor intravilan-extravilan .


ROMANIA
COMUNA
VALEA
CALUGAREASCA
JUDETUL PRAHOVA
PRIMAR,
VASILICA NEACSU



SECRETAR,
MARIANA STAN



ROMÂNIA
JUDEȚUL PRAHOVA
COMUNA VALEA CĂLUGĂREASCĂ
CONSILIUL LOCAL



HOTĂRÂRE

aprobarea zonării comunei Valea Călugărească, în vederea stabilirii taxelor și impozitelor pentru anul 2013

Având în vedere:

- expunerea de motive nr.7750/23.05.2012 a primarului comunei Valea Călugărească;
- raportul de specialitate nr.7751/23.05.2012 al compartimentelor contabilitate și urbanism;
- prevederile art.247 lit a și b din Legea nr.571/2003 privind Codul Fiscal, actualizată, cu modificările și completările ulterioare precum și prevederile pct.1-9 din H.G. nr.44/2004 pentru aprobarea Normelor Metodologice de aplicarea a Legii nr.571/2003;
- prevederile Legii nr.2/1968 privind organizarea administrativă a teritoriului României, republicată, cu modificările și completările ulterioare;
- prevederile art.2 alin.2 lit.e și f din Legea nr.351/2001 privind aprobarea Planului de amenajare a teritoriului național-Secțiunea a IV-a-Rețeaua pe localități, cu modificările și completările ulterioare;

În temeiul prevederilor art.36 alin.2 lit.b,c și alin.4 lit.c, art.45 și ale art.115 alin.1 lit.b) din Legea nr.215/2001 a administrației publice locale, republicată, cu modificările și completările ulterioare;

Consiliul local al comunei Valea Călugărească adoptă prezenta hotărâre:

Art.1 Începând cu 01.01.2013 pentru terenurile situate în **intravilanul** comunei Valea Călugărească se stabilește **zona A** pentru curți construcții și **zona B** pentru terenurile cu orice altă categorie de folosință decât cea de terenuri cu construcții.

Art.2 Începând cu 01.01.2013 pentru terenurile situate în **extravilanul** comunei Valea Călugărească se stabilește **zona A**.

Art.3 Cu ducerea la îndeplinire a prezentei hotărâri răspunde compartimentul taxe și impozite din cadrul aparatului de specialitate al primarului comunei Valea Călugărească.

Art.4 Prezenta hotărâre va fi adusă la cunostința persoanelor și instituțiilor interesate prin grija secretarului localității.

PREȘEDINTE DE SEDINȚĂ,
Szigethi Eduard Cosmin

CONTRASEMNEAZĂ
SECRETAR,
Ionuț Daniel Pavel

Valea Călugărească, 23.05.2012
Nr.59

CONSILIUL JUDETEAN
 PRAHOVA
 "REGISTRATURA"
 NR. 23866
 Data 19.12.2015

INREGISTRAT
 CAMERA NOTARILOR PUBLICI
 Nr. 2492/09.10.2015
 ur. H/2.2015

ROMANIA
 JUDETUL PRAHOVA
 COMUNA VALEA DOFTANEI
 PRIMARIA

Valea Doftanei, sat Tesila, nr 156, str Calea Doftanei, jud Prahova, tel: 0244 365 367/fax:0244 365 202, Cod Fiscal 2843116

Nr 14853 din 07.12.2015

Catre,
 Consiliul Judetean Prahova
 B-dul Republicii, nr 2-4, Ploiesti, Jud Prahova

In atentia Arhitect Sef,


Referitor la adresa nr 18768, dosar XII B19, inregistrata la Consiliul Judetean Prahova, prin care Camera Notarilor Publici din Romania (prin adresa nr 2492/09.10.2015) solicita nomenclatoarele stradale si zonarea localitatilor intravilan si extravilan, va anexam la prezenta, documentele solicitate, in vederea actualizarii expertizelor privind valoarea de circulatie a bunurilor imobile.


Cu stima,

Primar
 Ing Măruța I Ion




Consilier Juridic
 Cordos Corina



Inlocuitor Red Dact	Numele si Prenumele Cordos Corina	Data 07.12.2015	Nr exemplare 2	Semnatura
				


07

Anexa
nr 5 la
Hotarirea
nr 17/18-5-2004

Anexa

500/1000

TES:LA		Extravilan	
Zone	Intravilan	Zone	Delimitare
	Delimitare	Delimitare	
	Regulament	Regulament	
	IV	IV	
A	Centru - Pod Fier - Luncă Șanțoasa - Setu - Carabani - Ermineara până la pod Rusu - Valea Tesilei și Podul Puiului	Carabani (de la Cămină Carabaniului până la Curmătura Carabaniului) Valea Tesilei (N. Intrăz Carabani, Pata Golii și Cămină) Până la podul Popa D. Vasile și Șanț Rusu (N. Cămină) Valea Măgareșului Ermineara	Fierul
B	Centru Măgareșului până la Măgareș - Șanțoasa și de la Iordache Dragoș până la Ștefan Maria Centru (de la Popa Dumitru până la Măgareș I. Podul) Lunca (de la Dancă Ana la Tăbănuț Ionel) de la Șanț Aurife până la Pășcu Vasile de la Șanț R. Gheorghiu până la Ciocăni (Blonda) Drăganșii de la Cămină Ion până la Măgareș H. Trăileș Rusu Ștefan Maria până la Ciocăni Dumitru de la Fetei Constantin până la Zăvoagiu P. Vasile de la Pășcu Vasile până la Teodan Ștefan de la Dumitru Ștefan până la Piele Ciocăni Gheorghiu de la Dancă Elvira până la Dădu V. Ana de la Șanț N. Constantin până la Ciocăni Ștefan Șanț de la Iordache Ig. Vasile până la	Șanțoasa Ciocăni Ștefan	



Sembrados Elvira de la Sanchu Paal para la
 Centro M Vasties de la Pasou i Chongho
 para la Zambol Centro de la Pasou Chongho la Tuba Namon.
 Caraburu(familia Gascara de la Pasou D Ysola
 la Zocheri Constante)
 Chayacoma la Sanchu Paal para la pasou
 Ochoa Fuentun L amur

TRAMISTENI

V	
A	Centro Mal Negra, Malo nui, Capal Sanchu Puchiradi de la Ductaria para la vantage Jona Malo Negra - Rodun Sion Pichon Para Vale, Negro el Colata Jara Fuentuna Noguataui
B	Radia Cuchasin Zangaga Sivaso P. (Sai)

Terrenale loame si subteranea) care nu se regases lo prezenta anexa vor fi
 inregistrate de catre serviciile specializate ale consiliului Local yales Ochereti in functie de distantia
 cea mai mica de una din zonele pe care s-a realizat si de utilitate Terrenului

ART. 217

Definiții

În înțelesul prezentului titlu, expresiile de mai jos au următoarele semnificații:

- a) rașdul unei localități - rașdul atribuit unei localități locale, în funcție de poziția terenului față de centrul localității, de rețelele edilitare, precum și de alte elemente specifice fiecărei unități administrativ-teritoriale, conform documentațiilor de amenajare a teritoriului și de urbanism, registrelor agricole, evidențelor specifice cadastrului imobiliar-edilitar sau altor evidențe agricole sau cadastrale care pot afecta valoarea terenului;

«113»

- b) nomenclatură stradală - lista care conține denumirile tuturor străzilor dintr-o unitate administrativ-teritorială, numerele de identificare a imobilelor pe fiecare stradă în parte, precum și titolul dreptului de proprietate al fiecărui imobil, nomenclatura stradală se organizează pe fiecare localitate rurală și urbană și reprezintă evidența primară unitară care servește la atribuirea adresei domiciliului reședinței persoanei fizice, a sediului persoanei juridice, precum și a fiecărui imobil, teren și sau clădire.

NOMENCLATOR STRADAL

Nr. Crt.	Nr.casă		Denumire stradă
	de la nr.	la nr.	
1	1	3	Str.VALEA NEGRAȘULUI
2	4	27	Str.NICOLAE GRIGORESCU
3	23	38	Str.MALUL CU FLORI
4	39	54	Str.NICOLAE GRIGORESCU
5	51	65	Str.MALUL NEGRAȘULUI
6	66	72 A	Intrarea PE VIGNETORILOR
7	79	80	Str.MALUL NEGRAȘULUI
8	81	107	Str.TĂCERII
9	108	111	Str.MALUL NEGRAȘULUI
10	112	151	Str.NICOLAE GRIGORESCU
11	132	133	Str.ARMONIEI
12	134	136 A	Intr.VIORELELOR
13	137	145	Str.ARMONIEI
14	146	151	Str.MALUL NEGRAȘULUI
15	152	153	Aleea NUCILOR
16	154	-	Str.CONSTITUTIEI
17	155	180	Aleea NUCILOR
18	161	162	Str.ARMONIEI
19	163	170	Str.PICTOR NEGULICI
20	171	176	Str.ARMONIEI
21	177	181	Str.NICOLAE GRIGORESCU
22	182	189	Aleea LUMINISULUI
23	190	198	Str.NICOLAE GRIGORESCU
24	194	200	Str.REPUBLICII
25	201	209	Str.CONSTITUTIEI
26	210	214	FDT.BĂRSEI
27	215	222	Str.REPUBLICII
28	223	228	Str.NICOLAE GRIGORESCU
29	229	238 A	Str.FLOARE DE COLȚ ✓
30	239	244	Str.MUZICANȚILOR
31	245	247 D	Str.VALEA NEGRAȘULUI
32	248	250	Str.PĂDUCELULUI
33	251	254	Str.BIRUINTEI
34	255	256	Str.VALEA NEGRAȘULUI
35	257	271	Str.ARINULUI
36	272	276	Str.BRUMĂRELELOR
37	277	-	Str.MUZICANȚILOR
38	278	283	Str.BRUMĂRELELOR
39	283 A	290	Str.MALUL NEGRAȘULUI
40	291~	298	Str.MUZICANȚILOR
41	299	308	Str.FLOARE DE COLȚ ✓
42	309	312 A	Str.NICOLAE GRIGORESCU
43	313	314	Str.NICOLAE IORGA
44	314A	314 B	Str.ARINULUI
45	315	320	Str.NICOLAE IORGA
46	321	339	Str.NICHITA STĂNESCU

47	340	360	Str. NICOLAE GRIGORESCU
48	364 ³⁶⁴	364 *	Str. CUCULUI
49	365	384	Str. NICOLAE GRIGORESCU
50	385	391	Str. P. PINIEREI
51	381 A	384	Str. NICOLAE GRIGORESCU
52	395	400	Str. LIVEZILOR
53	401	409	Str. NICOLAE GRIGORESCU
54	409A	415	Str. CALEA MOCĂNITEI
55	410	416 G	Str. POIANA DINTESEI
56	417	422 C	Str. ȘOSEAUA NORDULUI
57	422 D	422 G	Str. PODUL ÎNALT
58	423	425 C	Str. GENERAL EREMIJA GRIGORESCU
59	435 D	456 A	Str. CALEA BRĂȘOVULUI
60	457	477	Str. CASTELULUI
61	473	487	Str. CALEA BRĂȘOVULUI
62	480	490	Str. SORICA
63	490 A	495 B	Str. CALEA BRĂȘOVULUI
64	497	500	Str. R. SĂRITULUI
65	500 A	501	Str. M. S. MIHAILI
66	501 A	501 K	Str. CALEA BRĂȘOVULUI
67	501 L	-	Str. IOSFEREI
68	502	505	Str. CALIA MOCĂNTEI
69	506	526	Str. NICOLAE GRIGORESCU
70	526A	526 C	Str. SCĂRIȘOAFEI
71	527	552	Str. NICOLAE GRIGORESCU
72	553	558	Str. STADIONULUI
73	559	575	Str. NICOLAE GRIGORESCU
74	579	581	Aleea TRANȘAFIȘULUI
75	582	585	Str. NICOLAE GRIGORESCU
76	586	596	Str. SĂLCĂMILOR
77	597	607	Str. NICOLAE GRIGORESCU
78	618	622	Str. CALEA BRĂȘOVULUI
79	623	625	Str. CALEA BAIULUI
80	626	633	Str. FLORILOR
81	634	636	Intr. BUSUIOCULUI
82	637	640	Str. FLORILOR
83	663	-	Str. B.P. HASDEU ^{TRANDAFIRILOR}
84	664	685	Str. CALEA BAIULUI
85	666	673	Str. B.P. HASDEU
86	674	676 C	Aleea FIZICIENILOR
87	677	680	Str. TRANDAFIRILOR
88	681	682	Intr. ZAMBILEI
89	683	684	Str. TRANDAFIRILOR
90	685	687	Fdt. ZAMBILEI
91	688	693	Str. B.P. HASDEU ^{TRANDAFIRILOR}
92	694	701	Str. CALEA BRĂȘOVULUI
93	702	707	Aleea PINULUI
94	708	715	Aleea OIERILOR
95	716	718 A	Str. TRANDAFIRILOR
96	719	720	Str. ANTON PANN
97	721	726	Aleea SUDORULUI
98	727	-	Str. CALEA DOROBANȚILOR

99	728	-	Str. TRANDAFIRILOR
100	729	-	Str. PELINULUI
101	730	732	Aleea SUDORULUI
102	733	735	Str. TRANDAFIRULUI
103	736	734	Aleea ARTARULUI
104	740	748	Str. TRANDAFIRULUI
105	744	746	Str. ARCULUI
106	749	754	Str. TRANDAFIRULUI
107	755	759	Fdt. CRANGULUI
108	760	761	Fdt. DAMBULUI
109	762	764	Str. RĂDLINELELOR
110	765	-	Str. VESTULUI
111	766	767	Fdt. CITADELEI
112	768	769	Str. VESTULUI
113	770	770B	Str. B.P. HASDEU
114	771	-	Str. MĂRĂȘTI
115	772	778	Str. B.P. HASDEU
116	779	780	Str. URCUSULUI
117	781	-	Str. SOARELUI
118	782	782 A	Str. B.P. HASDEU
119	783	-	Str. CALEA HAIULUI
120	784	793	Str. SOARELUI
121	794	798	Str. CALEA HAIULUI
122	799	802 D	Str. CALEA BRĂDOVULUI
123	803	816	Str. I.L. CARAGIALE
124	817	822	Str. Str. Gh. Gr. CANTACUZINO
125	823	824	Str. I.L. CARAGIALE
126	825	830	Str. THEODOR AMANN
127	831	834	Str. JEDELEI
128	835	841	Str. I.L. CARAGIALE
128	842	848	Aleea VĂNĂTORILOR
130	849	854	Str. I.L. CARAGIALE
131	855	856	Aleea CRIZANTEMEI
132	857	-	Intr. TUDOR VLADIMIRESCU
133	858	859	Str. I.L. CARAGIALE
134	860 A	863	Str. MATEI BASARAB
135	864	865	Str. MIRCEA CEL BĂTRÂN
136	866	870	Str. MATEI BASARAB
137	871	874	Str. I.L. CARAGIALE
138	875	877	Str. MIRCEA CEL BĂTRÂN
139	878	885	Str. I.L. CARAGIALE
140	886	-	Str. ȘTEFAN CEL MARE
141	886 A	891 A	Str. ARON PUMNUL
142	892	910 A	Str. CONSTANTIN BRĂNCUȚIANU
143	911	918	Str. ARON PUMNUL
144	919	926	Str. ȘTEFAN CEL MARE
145	927	-	Str. VERONICA MICLE
146	928	938	Str. ȘTEFAN CEL MARE
147	939	951	Str. I.L. CARAGIALE
148	952	975	Str. GEORGE ENESCU

COMUNA VALEA DOFTANEI
TEȘILA

NOMENCLATOR STRADAL

Nr. Crt.	Nr. casă		Denumire stradă
	de la nr.	la nr.	
1	1	7 A	Str. LUNCA DOFTANEI
2	8	11 A	Fdt. HIDROCENTRALEI
3	12	32	Str. LUNCA DOFTANEI
4	33	35	Str. PUNTII
5	36	45 46	Str. LUNCA DOFTANEI
6	45	46 A	Fdt. PINILOR
7	47	56	Str. LUNCA DOFTANEI
8	57	57 B	Fdt. GAROFITELI
9	58	60 A	Str. LUNCA DOFTANEI
10	60 B	64	Fdt. TÂMPLARILOR
11	65	66	Fdt. ANINILOR
12	67	68	Str. LUNCA DOFTANEI
13	69	70	Fdt. ANINILOR
14	71	72	Str. LUNCA DOFTANEI
15	73	89	Str. IRISULUI
16	90	91	Str. LUNCA DOFTANEI
17	92	101	Str. CALEA DOFTANEI
18	102	103	Fdt. CRIZANTEMEI
19	104	104	Str. CALEA DOFTANEI
20	105	108 B	Str. CALEA DOFTANEI
21	108 C	109	Str. CALEA APELOR
22	110	124	Str. CALEA DOFTANEI
23	125	127	Intr. CONFLUENTEI
24	128	-	Intr. CONFLUENTEI
25	129	130	Intr. CONFLUENTEI
26	131	132	Str. CALEA APELOR
27	132 A	132 B	Intr. CONFLUENTEI
28	133	135	Str. EMILIAN COJOCĂRESCU
29	136	140	Str. CALEA DOFTANEI
30	141	151	Str. EMILIAN COJOCĂRESCU
31	152	160	Str. CALEA DOFTANEI
32	161	165	Str. METALURGIEI
33	166	189	Str. CALEA DOFTANEI
34	190	196 A	Str. FLORILOR
35	197	203	Str. CALEA DOFTANEI
36	204	-	Intr. DĂRSTEI
37	205	207	Str. CALEA DOFTANEI

38	208	-	Str.DULGHERILOR
39	209	211 A	Str.BRADULUI
40	212	213	Aleea BRADET
41	214	-	Str.BRADULUI
42	215	227	Str.CALEA DOFTANEI
43	228	237	Str.DULGHERILOR
44	238	259	Fdt.PUTULUI
45	240	242 245	Fdt.PUTULUI
46	242	-	Aleea PUTULUI
47	244	250	Str.DULGHERILOR
48	251	252 A	Fdt.DIMITRIE CANTEMIR
49	253	257 B	Str.DULGHERILOR
50	258	269	Str.CALEA DOFTANEI
51	270	291 A	Str.FRASINILOR
52	292	-	Str.PACIFIC
53	293	-	Str.CARPENULUI
54	294	-	Fdt.HORIA,CLOSCA si CRISAN
55	295	-	Str.CARPENULUI
56	296	-	Str.PACIFIC
57	297	-	Fdt.HORIA,CLOSCA si CRISAN
58	298	303	Str.PACIFIC
59	304	313	Str.CALEA DOFTANEI
60	314	323	Str.IZVORULUI
61	314	330	Str.CALEA DOFTANEI
62	331	334	Str.CODRUL COSMINULUI
63	335	336	Str.CIRESILOR
64	337	-	Str.CODRUL COSMINULUI
65	338	340	Aleea BUJORILOR
66	340 A	345 A	Str.CALEA DOFTANEI
67	347	-	Aleea BUJORILOR
68	348	-	Str.CALEA DOFTANEI
69	348 A	-	Str.LICURICI
70	349	-	Str.CALEA DOFTANEI
71	349 A	-	Str.PRUNILOR
72	350	-	Str.CALEA DOFTANEI
73	351	353	Str.PRUNILOR
74	354	360 A	Str.LICURICI
75	361	372	Str.PRUNILOR
76	373	374	Fdt.SCOLII
77	375	383	Str.CALEA DOFTANEI
78	384	399	Str.CAROL I
79	400	407	Str.CALEA DOFTANEI
80	408	411	Str.CULTURII
81	411 A	-	Str.PISCULUI
82	412	-	Str.CULTURII
83	413	-	Str.CALEA DOFTANEI

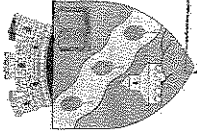

84	414	417	Str.CORNULUI
85	418	-	Str.PODUL VECHI
86	419	432	Str.PISCULUI
87	420	-	Aleea NUCILOR
88	421	437	Str.PISCULUI
89	422	440	Str.CONVERGENTEI
90	441	451	Str.PISCULUI
91	452	464	Str.SOARELUI
92	465	471	Str.CIMBRULUI
93	472	-	Str.SOARELUI
94	473	177	Str.GATERULUI
95	474	481 A	Str.BOBOCILOR
96	482	485	Str.GATERULUI
97	486	492	Str.GHIOCELUI
98	493	496	Str.PRUNDULUI
99	497	-	Intr.ZMEUREI
100	498	499 A	Str.PRUNDULUI
101	500	503	Intr.ZMEUREI
102	504	511	Str.GATERULUI
103	511 A	515	Str.PODUL VECHI
104	516	520	Str.CORNULUI
105	521	522	Str.CALEA DOFTANEI
106	523	528 A	Str.PIETEI
107	524	525	Str.CALEA DOFTANEI
108	526	527	Str.ROZELOR
109	528	533	Str.CALEA DOFTANEI
110	534	536	Str.SECĂRIEI
111	537	545	Str.DIALULUI
112	546	548	Str.SECĂRIEI
113	549	559	Str.ROZELOR
114	560	570	Str.FLOREIULUI
115	571	580	Str.MALUL FLOREIULUI
116	581 A	597	Str.FLOREIULUI
117	598	611	Str.PANSELELOR
118	612	615	Str.FLOREIULUI
119	616	620	Str.SECĂRIEI
110	621	624	Str.LUNCA DOFTANEI
111	625	626	Str.SALCĂMILOR
112	627	-	Fdr.GRAULUI
113	628	-	Str.CODRULUI
114	629	630	Str.CERCULUI
115	633	633	Str.SALCĂMILOR
116	634	635	Str.LUNCA DOFTANEI
117	636	644	Str.CODRULUI
118	645	655	Str.LUNCA DOFTANEI
119	656	666	Str.JEDEREI

120	667	672	Fdt. SIHĂSTRIEI
121	668	670	Str. IEDEREI
122	671	676	Str. CARIEREI
123	677	687	Str. LUNCA DOFTANEI
124	688	689	Fdt. SĂLCĂMILOR
125	690	695	Str. LUNCA DOFTANEI
126	696	698	Str. BRĂDESEI
127	699	706	Str. SCHIORILOR
128	707	708	Fdt. CĂTINEI
129	709	712	Str. SCHIORILOR
130	713	716	Fdt. ALJNULUI
131	717	721	Str. SCHIORILOR
132	722	721	Str. BRĂDESEI
133	726	728	Fdt. LABORULUI
134	729	723	Str. BRĂDESEI
135	734	-	Fdt. PERLEI
136	735	737	Str. BRĂDESEI
137	738	-	Intr. CODRULUI
138	739	740	Fdt. MĂRULUI
139	741	744	Str. BRĂDESEI
140	745	751	Str. LUNCA DOFTANEI
141	752	753	Fdt. ZIMERULUI
142	754	762	Str. LUNCA DOFTANEI
143	763	765	Fdt. GEPUULUI
144	765 A	-	Str. LUNCA DOFTANEI
145	766	779 D	Str. LACULUI
146	779 E	780 B	Fdt. CERBULUI
147	781	782	Str. LACULUI
148	782 A	-	Fdt. VÂNTURIS
149	782 B	-	Str. CALEA PALTINULUI
150	782 C	792	Fdt. PODUL PUIULUI
151	792 A	796 A	Str. CALEA PALTINULUI
152	797	798	Str. GHIMPOASEI
153	799	801	Fdt. VLADISOR
154	802	805	Str. GHIMPOASEI
155	805 A	806	Fdt. POIENII
156	807	808	Str. GHIMPOASEI
156	808 A	810 A	Intr. SAFIRULUI
158	811	819	Str. GHIMPOASEI
159	820	823 821	Fdt. BACIULUI
160	824 805	826	Str. GHIMPOASEI
161	827	832	Intr. IANCLULUI
162	832 A	841 A	Str. GHIMPOASEI
163	842	-	Str. CRAIȚELOR
164	843	844	Str. ȘETUL
165	844 A	860	Str. TREI CRAZI


166	861		Str. SETUL
167	862	865 A	Str. POVARNIS
168	866	868	Str. SETUL
169	868 A	874	Str. CRUCII
170	875	879	Str. SETUL
171	880	885	Str. CIȘMELEI
172	886	-	Intr. NARCISEI
173	887	887 A	Str. CIȘMELEI
174	888	895	Str. SETUL
175	896	901	Str. BUNA VESTIRE
176	901 A	907	Str. SETUL
177	908	914	Str. BLANARI
178	915	935	Str. SETUL
179	936	946	Str. SĂLCIEI
180	947	959	Str. CĂRĂBANU
181	960	964	Str. SĂNZIENELOR
182	968	967	Str. PĂUNULUI
183	968	973	Str. SĂNZIENELOR
184	974	976	Str. VĂNĂTORULUI
185	977	978	Str. SĂNZIENELOR
186	979	980	Str. CĂRĂBANU
187	985	989	Str. SETUL
188	990	993	Str. VĂNĂTORULUI
189	994	-	Str. CĂPȘUNILOR
190	995	999	Str. VĂNĂTORULUI
191	1000	1002	Fdt. BĂNCII
192	1003	-	Str. RADU PAISIE VODA
193	1004	1005	Str. SETUL
194	1006	1019	Str. RADU PAISIE VODA
195	1020	-	Str. CĂPȘUNILOR
196	1021	-	Str. RADU PAISIE VODA
197	1022	-	Str. CĂPȘUNILOR
198	1023	1028	Str. RADU PAISIE VODA
199	1029	1033	Str. VĂIȘOARA
200	1034	1038	Str. CALEA MOGOȘOAI EI
201	1039	1040 1067	Str. APUSULUI
202	1041	1050	Str. CLĂBUCETULUI
203	1052	1055	Str. PĂRĂIAȘELOR
204	1056	1088	Str. CLĂBUCETULUI
205	1089	1101	Str. CALEA MOGOȘOAI EI
206	1102	1104 A	Fdt. CURCUBEULUI
207	1105	1109	Str. CALEA MOGOȘOAI EI
208	1110	1113	Fdt. APUSULUI
209	1114	1120	Str. CALEA MOGOȘOAI EI
210	1121	-	Str. RĂSĂRITULUI
211	1122	1125	Str. CALEA MOGOȘOAI EI

212	1126	1133	Str. MĂRGĂRITARULUI
213	1134	1135	Str. CALEA MOGOȘOAIEI
214	1136	1139	Fdt. STADIONULUI
215	1139 A	1148	Str. CALEA MOGOȘOAIEI
216	1149	1166	Str. CALEA TRĂISTENIULUI
217	1167	1175	Str. Str. RADU PAISIE VRODĂ
218	1176	1180	Fdt. DREPTĂȚII
219	1181	1192	Str. Str. RADU PAISIE VRODĂ
220	1193	1211	Str. ȘETUL
221	1212	1225	Fdt. ALBA
222	1226	1232	Str. ȘETUL
223	1233	1234	Str. CALEA SECAREI
224	1235	1264	Str. ȘETUL
225	1265	1278	Str. MOCA NITEI
226	1279	1282	Str. ȘETUL
227	1283	1289	Str. GHIMPOASEI
228	1290	1297	Str. RĂULUI
229	1297 B	1302	Str. GHIMPOASEI
230	1303	1308	Str. VOINICULUI
231	1309	1318	Str. GHIMPOASEI
232	1318 A	1325	Aleea LUMINILOR
233	1326	1343	Str. GHIMPOASEI

ROMÂNIA
JUDEȚUL PRAHOVA
ORAȘUL VĂLENI DE Munte
PRIMĂRIA



Str. Berevoesti, nr.3A, Vălenii de Munte, 106400
Telefon: 0244/280.816; Fax: 0244/280631; e-mail: primarivaleniidemunte@yahoo.com



NOMENCLATOR STRADAL

Nr Crt.	DENUMIRE STRADA	LUNGIME ml	LATIME ml	SUPRAFATA mp	NATURA CAROSABILUI	TROTUARE
1.	ALEXANDRU DONICI	288	5	1440	Asfalt si beton	Partial amenajate
2.	ALEXANDRU ODOBESCU	600	3,5	2100	Asfalt si beton	Neamenajate
3.	ALEXANDRU VLAHUTA	518	5	2590	Asfalt	Amenajate
4.	ALUNILOR	124	4	496	Asfalt	Amenajate
5.	ANDREI MURESANU	364	6	2184	Asfalt	Amenajate
6.	ANTON PANN	805	4	3220	Asfalt	Neamenajate
7.	AUREL VLAICU	62	4	248	Asfalt	Nemenajate
8.	AVRAM IANCU	1600	5	8000	Asfalt+beton	Partial amenajate
9.	ALEEA ALUNILOR	124	4	496	Asfalt	Partial amenajate
10.	ALEEA BISERICII	238	3,5	833	Asfalt	Neamenajate
11.	ALEEA GLADIOLEI	120	3	360	Beton	Neamenajate
12.	ALEEA GRADINARI	100	3	300	Beton	Neamenajate
13.	ALEEA LACULUI	200	3	600	Beton	Neamenajate
14.	ALEEA MACESULUI	70	3	210	Beton	Neamenajate
15.	ALEEA MERISOR	50	3	150	Beton	Neamenajate
16.	PRUNDULUI	100	3	300	Beton	Neamenajate

17.	ALEEA PRUNULUI	100	3	300	Beton	Neamenajate
18.	ALEEA RIZANESTI	100	2,5	250	Beton	Neamenajate
19.	ALEEA SOCULUI	80	3	240	Beton	Neamenajate
20.	ALEEA SPERANTEI	200	3	600	Beton	Neamenajate
21.	ALEEA TOPORASI	80	3	240	Beton	Neamenajate
22.	BARAJULUI	200	4	800	Beton	Neamenajate
23.	BARBU LAUTARU	176	4	704	Asfalt	Neamenajate
24.	BARBU DELAVRANCEA	1242	6	7452	Asfalt+beton	Partial amenajate
25.	BERCENI	1591	6	9564	Asfalt	Amenajate
26.	BEREVOIESTI	1837	6	11022	Asfalt + beton	Amenajate partial
27.	BICAZULUI	394	3,5	1379	Beton	Neamenajate
28.	BRATOCEA	690	5	3450	Asfalt	Neamenajate
29.	BRAZILOR	284	5	1420	Asfalt	Amenajate
30.	CARAIMAN	92	6	552	Asfalt	Neamenajate
31.	CASTANILOR	70	4	280	Asfalt	Neamenajate
32.	CARIMIDARI	320	4	1280	Beton	Neamenajate
33.	CIMBRISOR	200	4	800	Beton	Neamenajate
34.	CIMISLIA	100	4	400	Beton	Neamenajate
35.	CIPRIAN PORUMBESCU	377	4	6628	Asfalt	Neamenajate
36.	CIRESI	127	4	508	Asfalt	Amenajate
37.	CISMARI	1174	5	5870	Asfalt	Neamenajate
38.	CIUCAS	150	4	600	Beton	Neamenajate
39.	CLOSCA	130	4	520	Asfalt	Amenajate
40.	COJOCARI	200	4	800	Asfalt	Neamenajate
41.	CORNULUI	263	4	1052	Asfalt+beton	Neamenajate
42.	COSTACHE NEGRI	387	4	1548	Asfalt	Neamenajate
43.	CRNILOR	191	5	955	Asfalt	Amenajate

44.	CRISAN	135	4	540	Asfalt	Amenajate
45.	CRIVINEI	284	3,5	994	Beton	Neamenajate
46.	CRIZANTEMEI	50	3	150	Beton	Neamenajate
47.	CUZA VODA	1387	6	8322	Asfalt	Amenajate
48.	DIGULUI	200	4	800	Beton	Neamenajate
49.	DIMINETII	202	4	808	Asfalt	Amenajate
50.	DIMITRIE BOLINTINEANU	85	4	340	Beton	Neamenajate
51.	DRAJNEI	500	5	2500	Asfalt	Amenajate
52.	DOCTOR DAVILA	680	5	3400	Asfalt si beton	Partial amenajate
53.	DOCTOR ISTRATE	1046	5	5230	Asfalt	Neamenajate
54.	30 DECEMBRIE	150	5	750	Asfalt	Amenajate
55.	EAUBONNE	230	4	920	Asfalt	Amenajate
56.	ECATERINA IORGA	100	3	300	Beton	Neamenajate
57.	ECATERINA VARGA	655	5	3275	Asfalt	Partial amenajate
58.	FLORILOR	316	5	1580	Asfalt	Amenajate
59.	FRUMOASA	300	5	1500	Asfalt	Amenajate
60.	FD. ALEXANDRU VLAHUTA	198	4	792	Asfalt	Neamenajate
61.	FD. ANINULUI	110	3,5	385	Asfalt	Neamenajate
62.	FD. AVRAM IANCU	110	4	440	Beton	Neamenajate
63.	FD. DOCTOR DAVILA	388	3,5	1385	Beton	Neamenajate
64.	FD. ECATERINA VARGA	800	3	2400	Beton	Neamenajate
65.	FD. LALELELOR	170	4	680	Asfalt	Amenajate
66.	FD. LIBELULEI	404	3	1212	Beton	Neamenajate
67.	FD. LILIACULUI	64	3,5	224	Asfalt	Neamenajate
68.	GAROAFELOR	60	3,5	210	Asfalt	Neamenajate
69.	GENERAL CRISTESCU	75	5	375	Asfalt	Amenajate
70.	GENERAL EREMIA GRIGORESCU	254	3	762	Beton	Neamenajate

71.	GEORGE ENESCU	1136	6	6816	Asfalt + beton	Partial amenajate
72.	GHEORGHE ASACHI	520	3,5	1820	Beton	Neamenajate
73.	GHEORGHE LAZAR	1050	4	4200	Asfalt + beton	Partial amenajate
74.	GHEORGHE PANCULESCU	111	5	555	Asfalt	Amenajate
75.	GHIDULESTI	876	6	5256	Beton	Neamenajate
76.	GRIGORE ALEXANDRESCU	520	4	2080	Beton	Neamenajate
77.	HORIA	130	4	520	Asfalt	Neamenajate
78.	IACOB NEGRUTZZI	152	4	608	Asfalt	Neamenajate
79.	INDEPENDENTEI	100	4	400	Beton	Neamenajate
80.	ION LUCA CARAGIALE	726	4	2904	Asfalt + beton	Partial amenajate
81.	IZVOR	212	4	848	Asfalt	Neamenajate
82.	INFRATIRII	196	3,5	686	Asfalt	Neamenajate
83.	1 Iunie	164	5	820	Asfalt	Neamenajate
84.	1 MAI	108	4	432	Beton	Amenajate
85.	23 AUGUST	224	4	896	Asfalt	Amenajate
86.	8 MARTIE	450	4	1800	Asfalt	Neamenajate
87.	LIBELULEI	404	3,5	1414	Beton	Neamenajate
88.	LIBERTATII	214	5	1070	Asfalt	Neamenajate
89.	FD. LUCEAFARULUI	102	3,5	357	Asfalt	Neamenajate
90.	LUNEI	92	4	368	Asfalt	Amenajate
91.	MARGARETELOR	300	5	1500	Asfalt	Amenajate
92.	MARASESTI	205	5	1025	Asfalt	Amenajate
93.	MARASTI	111	4	444	Asfalt	Amenajate
94.	MIHAI BRAVU	1050	5	5250	Asfalt + beton	Neamenajate
95.	MIHAIL EMINESCU	900	6	5400	Asfalt	Amenajate
96.	MIHAIL KOGALNICEANU	917	6	5502	Asfalt	Amenajate
97.	MIRON COSTIN	346	5	1730	Asfalt	Amenajate


98.	MIRON RADU PARASCHIVESCU	593	4	2372	Asfalt +pamint	Neamenajate
99.	MIRISTEI	400	4	1600	Beton	Neamenajate
100.	MORII	110	4	440	Asfalt	Neamenajate
101.	NICOLAE IORGA	1685	7	11795	Asfalt	Amenajate
102.	NICOLAE BALCESCU	1680	6	10080	Asfalt	Neamenajate
103.	FD. NICOLAE BALCESCU	150	4	600	Asfalt	Neamenajate
104.	NICOLAE FILIMON	774	3,5	2709	Beton	Neamenajate
105.	NARCISELOR	90	4	360	Asfalt	Neamenajate
106.	MERILOR	140	5	700	Asfalt	Neamenajate
107.	OITUZ	375	4	1500	Asfalt	Neamenajate
108.	PAJISTEI	520	3,3	1820	Beton	Neamenajate
109.	PACII	278	5	1390	Asfalt	Neamenajate
110.	PETRE LICIU	970	4	3880	Asfalt + beton	Neamenajate
111.	PETRU MOVILA	530	5	2650	Asfalt	Neamenajate
112.	PETRU RARES	1700	5	8500	Beton	Partial amenajate
113.	PLOPILOT	89	4	356	Asfalt	Neamenajate
114.	PICTOR GRIGORESCU	680	5	3400	Asfalt	Neamenajate
115.	POPA SAPCA	202	5	1010	Asfalt	Amenajate
116.	POVERNEI	464	4	1856	Asfalt	Neamenajate
117.	PRIMAVERII	101	5	505	Asfalt	Neamenajate
118.	PROGRESULUI	1500	6	9000	Asfalt	Amenajate
119.	SALCIMILOR	350	4	1400	Beton	Neamenajate
120.	SERII	400	4	1600	Asfalt	Neamenajate
121.	SOARELUI	178	5	890	Asfalt	Amenajate
122.	STEJARULUI	1541	4	7705	Beton + balast	Neamenajate
123.	SARANDA	120	4	480	Beton	Neamenajate
124.	STEFAN CEL MARE	1536	7	10752	Asfalt	Amenajate

125.	STEFAN OCTAVIAN IOSIF	203	4	812	Asfalt	Neamenajate
126.	TABACARI	191	5	955	Asfalt	Neamenajate
127.	TELEAJEN	486	6	2808	Asfalt	Amenajate
128.	TINERETULUI	62	4	248	Beton	Neamenajate
129.	TIPOGRAFIEI	115	4	460	Asfalt	Neamenajate
130.	TRANDAFIRULUI	101	5	505	Asfalt	Neamenajate
131.	TRAISTARI	1304	5	6520	Asfalt	Neamenajate
132.	FD. TRAISTARI	230	3	690	Pamint	Neamenajate
133.	TUFANELELOR	54	4	216	Beton	Neamenajate
134.	TUDOR VLADIMIRESCU	195	6	1170	Asfalt	Amenajate
135.	UNGURENI	1196	5	11830	Beton	Neamenajate
136.	FD. UNGURENI	60	4	240	Beton	Neamenajate
137.	UNIRII	328	5	1640	Asfalt	Amenajate
138.	VALEA GARDULUI	2800	6	19800	Asfalt	Neamenajate
139.	VASILE ALECSANDRI	96	5	480	Asfalt	Amenajate
140.	VALEANCA	200	4	800	Asfalt	Neamenajate
141.	VICTOR BABES	105	4	420	Asfalt	Neamenajate
142.	VICTORIEI	120	4	480	Asfalt	Neamenajate
143.	VIORELELOR	138	6	828	Asfalt	Amenajate
144.	VIITORULUI	128	5	640	Asfalt	Neamenajate
145.	VALTER MARACINEANU	432	5	2160	Beton	Neamenajate
146.	VENIAMIN COSTACHE	445	5	2225	Asfalt	Neamenajate
147.	ZAMBILEI	66	4	264	Asfalt	Neamenajate
148.	ZEFIRULUI	174	6	1044	Asfalt	Amenajate
149.	ZORELELOR	106	4	424	Asfalt	Neamenajate
150.	BUGHISOARA	100	4	400	Beton	Neamenajate
151.	ALEEA BUJORULUI	80	4	320	Beton	Neamenajate

152.	CODRULUI	100	4	400	Pamint	Neamenajate
153.	ALEEA FRAGUTEI	100	3	300	Pamint	Neamenajate
154.	FRINGHESTI	1000	4	4000	Pamint	Neamenajate
155.	GHEORGHE I. SISESTI	250	3	750	Beton	Neamenajate
156.	RIZANESTI	800	3	2400	Beton	Neamenajate
157.	ALEEA MESTECENILOR	100	3	300	Pamint	Neamenajate
158.	ALEEA MIORITA	100	3	300	Beton	Neamenajate
159.	ALEEA MOAREA	100	3	300	Beton	Neamenajate
160.	DIGULUI	200	3	600	Beton	Neamenajate
161.	PODULUI	200	3	600	Beton	Neamenajate
162.	TONITA	232	5	1160	Asfalt	Amenajate
163.	PRUNDULUI	100	4	400	Beton	Neamenajate
164.	RAMPEI	200	3	600	Beton	Neamenajate
165.	ALEEA ANTON PANN	90	3	270	Beton	Neamenajate
166.	ALEEA PRIVIGHETORILOR	250	4	1000	Beton	Neamenajate

ARHITECT SEF
OPROIU LIVIU

ROMANIA
JUDETUL PRAHOVA
PRIMARIA COMUNEI
VARBILAU
Nr.5982/03.11.2015.



C A T R E,
CAMERA NOTARILOR PUBLICI PLOIESTI
STR. ANTON PAN NR.3, MUNICIPIUL PLOIESTI.

Raspuns adresei dumneavoastra nr.2492/2015, transmisa la Insitutia Prefectului si ulterior transmisa de aceasta la Primaria Comunei Varbilau inregistrata sub nr.5982/19.10.2015 va comunicam urmatoarele date referitoare la zona localitatii:

Conform art.247 punctul 5 din Normele Metodologice de aplicare a Codului Fiscal ,identificarea zonelor atat in intravilanul cat si in extravilanul localitatilor se face prin literele A.B.C si D.

In comuna Varbilau zona este realizata astfel:



- Toate terenurile cu constructii si terenurile fara constructii,situate in perimetrul constructibil intravilan al satelor Varbilau(sat de resedinta-rang IV),Cotofenesti,Poiana-Varbilau si Livadea (sate componente ale comunei - rang V) sunt incadrate in zona „A”.**
- Toate terenurile cu constructii si terenurile fara constructii situate in perimetrul constructibil intravilan pe urmatoarele amplasamente:**
 - a) satul Varbilau, in zonele:Baicanesti, Sinesti, Petrachesti, Via Popii, Glontari (de la most.Anghelache Ion la most.Anghelache Filofteia inclusiv), Floroiesti (de la Duta Dumitru la Marin Iulian inclusiv) si Miricesti (most.Capraru Vasile);**
 - b) satul Podu Ursului (sat component al comunei – rang V) in intregime ,sunt incadrate in zona „B”.**
- Toate terenurile din extravilanul comunei Varbilau sunt incadrate in zona „A”.**

In ceea ce priveste nomenclatura stradala comuna Varbilau nu detine momentan o asemenea evidenta,singura evidenta fiind registrele agricole si evidentele fiscale.

PRIMAR,
ION IONITA



SECRETAR,
FI.G.COJOCARU




ROMANIA
JUDETUL PRAHOVA
COMUNA VILCANESTI

Nr. 4764/09.11.2015

Comuna Vilcanesti, nr.261, Judetul Prahova, tel.0244227550, fax.0244227033, e-mail.primariavilcanesti@yahoo.com

Catre,

Camera Notarilor Publici Ploiesti




Referitor la adresa nr. 15814/2015, transmisa de Institutia Prefectului, va transmitem alaturat Hotararea Consiliului Local Vilcanesti nr. 27/28.05.2014 privind zonarea comunei Vilcanesti, in vederea stabilirii impozitelor si taxelor locale pentru anul 2015.

La nivelul comunei Vilcanesti nu avem aprobata Nomenclatura stradala prin Hotarare de Consiliu. Va transmitem copie din anexa nr. 101 –inventarul bunurilor care apartin domeniului public al comunei Vilcanesti, unde se regasesc ulitele comunale.

Primar,


Adrian Manole



Secretar,

Gratiela-Georgiana Andrei

ROMANIA
JUDETUL PRAHOVA
COMUNA VILCANESTI
CONSILIUL LOCAL



HOTARARE

CONFORM CU
ORIGINALUL

privind zonarea comunei Vilcanesti, in vederea stabilirii impozitelor si taxelor locale pentru anul 2015

Avand in vedere:

- expunerea de motive a primarului comunei Vilcanesti si raportul de specialitate al compartimentului financiar contabil –impozite si taxe nr.1757/19.05.2014
 - avizele favorabile din partea comisiilor de specialitate ale Consiliului local;
 - prevederile Hotararii Consiliului local al comunei Vilcanesti nr.59/20.12.2012 privind aprobarea Planului Urbanistic General al comunei Vilcanesti;
 - prevederile art.5 si anexa 1 –Prahova ,litera C)comune,nr.crt.76 din Legea nr.2/1968 privind organizarea administrativa a teritoriului Romaniei, republicata, cu modificarile ulterioare;
 - prevederile art.2 alin(2),lit.”e” si “f” din Legea nr.351/2001 privind aprobarea planului de amenajare a teritoriului national-Sectiunea a IV-a-Reteaua pe localitati,cu modificarile ulterioare;
 - prevederilor Legii nr.350/2001 privind amenajarea teritoriului si urbanismul, modificată si completată;
 - prevederile art.247 din Legea nr.571/2003 privind Codul Fiscal, actualizată, cu modificările si completările ulterioare;
 - HG nr.1309/2012 privind nivelurile pentru valorile impozabile, impozitele si taxele locale si alte taxe asimilate acestora, precum si amenzile aplicabile incepand cu anul 2013;
 - Hotărârea Guvernului nr. 44/2004, de aprobare a Normelor Metodologice la Legea nr.571/2003 privind Codul Fiscal –Titlul IX,Capitolul 1.
- În temeiul prevederilor art.36, alin.(2),lit.”b” si “c”,alin. (4), lit.c), alin.(5),lit.”c” si art.45, alin.(2),lit.”c” si “e” din Legea 215/2001, republicată,privind administratia publică locală,

Consiliul Local al comunei Vilcanesti adopta prezenta Hotarare:

- Art.1. Ierarhizarea functionala a comunei Vilcanesti este urmatoarea:
- Satul Vilcanesti, resedinta de comuna, se incadreaza in rangul IV;
 - Satele componente ale comunei, Cirjari si Trestioara, se incadreaza in rangul V.

Art.2. Se aproba zonarea comunei Vilcanesti in vederea incadrarii terenurilor situate in intravilan si extravilan, in scopul stabilirii impozitelor si taxelor pentru anul 2015, dupa cum urmeaza:

Terenuri din intravilan:

ZONA A : terenurile situate in intravilan care au iesire la Drumul Judetean 218, de la casa nr. 1 Puiu Nicolae la casa nr. 287 State Constantin si de la casa nr. 642 B Dumitrica Gheorghe la casa nr. 733 Mocanu Ion.

ZONA B : terenurile situate in intravilan care au iesire la DJ 218, din satele Vilcanesti si Cirjari, cu exceptia celor incadrate in zona A;

- terenurile situate de-a lungul ulitelor comunale Poduri, Funieru, Coasta, Manole, unde exista drum asfaltat si retea de canalizare.

ZONA C: - terenurile situate in intravilanul satelor Vilcanesti si Cirjari, care nu au iesire la DJ 218;

- terenurile situate in intravilan din satul Trestioara, care au iesire la DC12, unde este drum asfaltat.

ZONA D: terenurile situate in intravilan, in satul Trestioara, cu exceptia celor incadrate in ZONA C.

Terenuri din extravilan:

ZONA A: terenurile din extravilan, situate in satul Vilcanesti, zona Poduri, Benia, Izlazul Teis

ZONA B: terenurile din extravilan, situate in satele Vilcanesti si Cirjari, cu exceptia celor incadrate in zona A;

ZONA C: terenurile din extravilan situate in satul Trestioara .

Art.2. Prevederile prezentei hotarari vor fi duse la indeplinire de primarul comunei Vilcanesti prin aparatul de specialitate si va fi comunicata de secretarul comunei autoritatilor, institutiilor si persoanelor interesate.

Presedinte de sedinta,
Constantin Serban



Contrasemneaza,
Secretar,
Gratiela-Georgiana Andrei

VILCANESTI 22.05.2014



549
Data 03 februarie 2002

MONITORUL OFICIAL

AL


ROMÂNIEI

Anul XIV — Nr. 128 bis


PARTEA I
LEGI, DECRETE, HOTĂRĂRI ȘI ALTE ACTE

Luni, 18 februarie 2002

ANEXA Nr. 101 — Inventarul bunurilor care
aparțin domeniului public al comunei
Vâlcănești



CONFORM CU
ORIGINALUL



CONFORM CU ORIGINALUL

MONITORUL OFICIAL

AL ROMÂNIEI

Anul XIV — NR. 128 bis PARTEA I Luni, 18 februarie 2002
LEGI, DECRETE, HOTĂRĂRI ȘI ALTE ACTE

ROMANIA
JUDEȚUL PRAHOVA
COMUNA VÂLCĂNEȘTI
CONSILIUL LOCAL

ANEXA Nr. 101 — Inventarul bunurilor care aparțin domeniului public al comunei Vâlcănești.

HOTĂRĂREA NR. 13

privind însușirea inventarului bunurilor care aparțin domeniului public al com. Vâlcănești.

Consiliul local al comunei Vâlcănești, județul Prahova;
Având în vedere Hotărârea Guvernului nr. 548 din 8.07.1997 privind aprobarea Normelor tehnice pentru întocmirea inventarului bunurilor care alcătuiesc domeniul public al comunelor, orașelor, municipiilor și județelor;

Fixând cont de Legea nr. 213/1998 privind proprietatea publică și regimul juridic al acesteia;


În temeiul Legii nr. 69/1991, republicată, privind administrația publică locală;

HOTĂRĂȘTE:

Art. unic. Se însușește inventarul bunurilor care aparțin domeniului public al comunei Vâlcănești, potrivit anexei care face parte integrantă din prezenta hotărâre.

Data în comuna Vâlcănești, astăzi 17.02.1999.

Președinte de ședință,



Centrasemnează,
Victoria Niță
secretar primărie

ROMANIA
JUDETUL PRAHOVA
COMUNA VILCANESTI
CONSILIUL LOCAL



CONFIRMAT
ORIGINALUL

HOTARAREA NR. 9

privind însușirea inventarului bunurilor care alcătuiesc domeniul public.

Consiliul local al comunei Vilcănesti, județul Prahova;
Având în vedere adresa nr.2301/25.04.2000 a Consiliului
Județean Prahova și O.U.G.nr.30/14.04.2000, prin care se modifică
și completează art.166/din Legea învățământului nr.84/1995, repu-
blicată.


Tinând cont de prevederile Legii nr.213/1998 privind
proprietatea publică și regimul juridic al acesteia și H.G.R.548/
8.07.1997 privind aprobarea Normelor tehnice pentru întocmirea
inventarului bunurilor care alcătuiesc domeniul public al comunei
orașelor, municipiilor și județelor;

În temeiul Legii nr.69/1991, republicată privind adminis-
trația publică locală:

HOTARASTE :

Art.unic.Se însușește inventarul bunurilor care aparțin
domeniului public al comunei Vilcănesti(clădiri și terenuri), în
care își desfășoară activitatea unitățile de învățământ conform
anexei suplimentare.

Data în comuna Vilcănesti, astăzi 30.07 2000.-



Contrasemnează,
secretar primărie


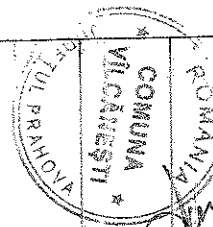
2/19

ROMANIA
COMUNA
VILCANESTI
MUNICIPIUL


CONFORM CU
ORIGINALUL

nr	Teren gradinita Brinzarii	Sat Vilcanesti S 300 m ² T 28 P 43 vecini drum comunal, Necula Ion, Dima Ilie	1980	Terenul provine pri donatie luat pentru constr gradinitei prin Decizia Cons Județean
9	Teren scoala trestioara	Sat Trestioara S 2500 m ² T 19 P 519 vecini drum comunal, Miclea Gh, apa Urleanca, gradinita de copii	1951	Terenul provine de la moșter expropriat Alexiu
10	Terene fineata	Sat Trestioara S 7500 T 52 P 43 vecini padure, drum, celateni	1951	Terenul este fineata, a fost amplasata scoala veche; provine de la moșter expropriat Alexiu
13	Primaria comunei Vilcanesti	Sat Vilcanesti nr inv 1001 SC 200,5 m ² SD 254,0 m ² 16 incaperi 4 holuri p+1	1990 1980 (extindere si etaj)	250,8
14	Magazie metalica (depozit primarie)	Sat Vilcanesti nr inv 1002 3 incaperi S 50 m ²	1982	26,6
15	Remiza P.S.L.	Sat Vilcanesti nr inv 1005 S 80 m ²	1938	120,0
16	Camion Cultural Vilcanesti	Sat Vilcanesti nr inv 1003 1 sala festivitate de 100 locuri S 153 m ²	1945	97,2
17	Camion Cultural Trestioara	Sat Trestioara nr inv 1004 S 393 m ²	1950	300,0
18	Gradinita 3 Cirjari	Sat Cirjari 2 sali 1 camera 1 hol S 160 m ²	1979	
19	Gradinita 2 Brinzari	Sat Vilcanesti p+1 4 sali 2 holuri S 140 m ² SD 280 m ²	1982	
20	Gradinita Trestioara	Sat Trestioara 4 camere 1 hol S 161,7 m ²	1979	
21	Baraca sport	Sat Cirjari S 24 m ²	1987	
22	Monument	Sat Vilcanesti linga Primaria S 12 m ² 1 4 m construit din ciment cu 1 vultur placa memoriala cuprinzind eroii cazuti in anii 1916 - 1918 1941 - 1945	1945	
23	Monument	Sat Trestioara S 10 m ² 1 5 m construit din ciment cu 1 vultur si placamemoriala cu eroii cazuti in anii 1916 - 1918 1941 - 1945	1945	
24	Monument	Sat Cirjari cu cruce pe soclu din ciment cu S 0,5 m ² 1 1,5 m ridicat in cinstea eroilor cazuti in razboiul 1941 - 1945	1945	
25	Utilita comunală	Sat Vilcanesti utilita - Izlaz L = 50 m	1900	
26	Utilita comunală	Sat Cirjari utilita - Izlaz L = 500 m	1940	

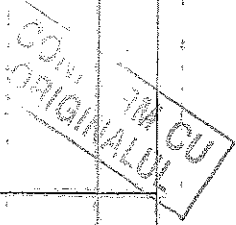

27	Ulita comunală	Sat Vilcanesti Benia L = 500 m	1980
28	Ulita comunală	Sat Vilcanesti Benia de la casa 3 l. 1m E la casa 13 Rotaru Gh L = 250 m	1960
29	Ulita comunală	Sat Vilcanesti Benia de la casa 20 Manole Cim la casa 26 Marinescu Gh L = 250 m	1965
30	Ulita comunală	Sat Vilcanesti Benia de la casa 36 Pănași Cim la casa 38 Calota Ion L = 115 m	1900
31	Ulita comunală	Sat Vilcanesti Poduri de la casa 39 Necul Nicolae la casa 79 Olteanu Maria L = 1250 m	1900
32	Ulita comunală	Sat Vilcanesti Centru de la casa 90 Păvăl Paraschiv la casa 97 Nica Olimpia L = 100 m	1900
33	Ulita comunală	Sat Vilcanesti Centru de la casa 99 Popescu Gh la casa 104 Patrascu Elena L = 100 m	1900
34	Ulita comunală	Sat Vilcanesti Lespedea de la casa 109 Ionescu Vasilica la casa 141 baraca metalica L = 750 m	1900
35	Ulita comunală	Sat Vilcanesti Teis de la casa 142 Necula Marinel la casa 190 Simion Gh L = 1300 m	1900
36	Ulita comunală	Sat Vilcanesti Sarata de la casa 191 Andrei Nicolae la casa 227 Chileanu Ion L = 1250 m	1900
37	Ulita comunală	Sat Vilcanesti Ulita Fumieru de la casa 228 Petre Nicolae la casa 262 Nicolcea Luiza L = 900 m	1900
38	Ulita comunală	Sat Vilcanesti Centru de la casa 263 Savulescu Jean la casa 274 Neagu Steliana L = 200 m	1900
39	Ulita comunală	Sat Vilcanesti Brinzari de la casa 359 scola la casa 370 Enuta Gh L = 250 m	1900
40	Ulita comunală	Sat Vilcanesti satul Mare de la casa 382 Avram Cim la casa 455 State Ioana L = 1250 m	1900
41	Ulita comunală	Sat Vilcanesti Coasta de la casa 345 Micinis Nicolae la casa 352 Radu Steliana L = 150 m	1900



42	Ulita comunală	Sat Vilcanesti-Coasta de la casa 336 Avram Ciuț la casa 340 Serban Cta L = 50	1900	
43	Ulita comunală	Sat Vilcanesti Brinzari de la casa 467 Soare Maria la casa 471 Enuta Ion L = 75 m	1950	
44	Ulita comunală	Sat Vilcanesti Brinzari de la casa 479 Soare Nicolae la casa 488 Raduta Gh L = 200 m	1930	
45	Ulita comunală	Sat Vilcanesti Brinzari de la casa 495 Oprea Ion la casa 501 Soare Ciuț L = 100 m	1930	
46	Ulita comunală	Sat Vilcanesti Brinzari de la casa 502 Ene Ion la casa 507 Visan Nicolae L = 150 m	1900	
47	Ulita comunală	Sat Vilcanesti Brinzari de la casa 512 la casa 516 Necula Aurelian L = 225 m	1900	
48	Ulita comunală	Sat Vilcanesti Brinzari de la casa 520 Andrei Dan la casa 548 Savu Ciuț L = 600 m	1900	
49	Ulita comunală	Sat Vilcanesti Brinzari de la casa 552 Manole Nicolae la casa 563 Nita Al L = 250 m drum izlaz Brinzari 30 m	1950	
50	Ulita comunală	Sat Vilcanesti Brinzari de la casa 567 Nitoc Maria la casa 582 Rizea Ion L = 200 m	1950	
51	Ulita comunală	Sat Vilcanesti Brinzari de la casa 603 Petre Ion la casa 619 Soroșu Ciuț L = 350 m	1950	
52	Ulita comunală	Sat Vilcanesti Brinzari de la casa 620 Savu Viorel la casa 627 Dima Mircea L = 250	1950	
53	Ulita comunală	Sat Vilcanesti Centru de la casa 642 Marinescu Ciuț la casa 642 Dumitru Ion = 100 m	1930	
54	Ulita comunală	Sat Vilcanesti Centru de la casa 642 Neoula Roza la casa 658 Mitel Vasile L = 225 m	1960	
55	Ulita comunală	Sat Vilcanesti Centru de la casa 663 def Radu Dragomira la casa 669 Neagu Paraschiv L = 250 m	1960	



56	Ulita comunală	Sat Vilcanesti-Centru de la casa 678 Ion Eugenia la casa 680 Ion Gh L = 75 m	1950
57	Ulita comunală	Sat Vilcanesti-Centru de la casa 681 Lita Vasilica la casa 685 Necutiă Gh L = 100 m	1950
58	Ulita comunală	Sat vilcanesti-Centru de la casa 697 Grozeanu Maria la casa 700 Lita Cîin L = 50 m	1950
59	Ulita comunală	Sat Vilcanesti-Centru de la casa 701 Nita Vasilica la casa 707 Sandu Elena L = 170 m	1950
60	Ulita comunală	Sat Vilcanesti-Centru de la casa 711 Stancu Leon la casa 714 Savu Lucian L = 120 m	1950
61	Ulita comunală	Sat Cîrjari de la casa 5 Sandu Nicolae la casa 7 Serban Petre L = 75 m	1960
62	Ulita comunală	Sat Cîrjari de la casa 20 Toma Marin la casa 68 Puiu Maria L = 1100 m	1930
63	Ulita comunală	Sat Cîrjari de la casa 72 Petreche Viciu la casa 88 Balan IL = 450 m	1930
64	Ulita comunală	Sat Cîrjari de la casa 96 Balan IL = casa 103 Marin Cîin L = 250 m	1950
65	Ulita comunală	Sat Cîrjari de la casa 121 Zecheru Petre la casa 128 Cătel Vasilica L = 175 m	1930
66	Ulita comunală	Sat Cîrjari de la casa 134 Marinescu Lucian la casa 140 Marinescu Dumitru L = 400 m	1950
67	Ulita comunală	Sat Cîrjari de la casa 142 Trandafir Lidia la casa 143 Matei Maria L = 150 m	1960
68	Ulita comunală	Sat Cîrjari de la casa 152 Puiu Traian la casa 153 Burducea Victoria inclusiv ulita de apă Cosmina L = 300 m	1940
69	Ulita comunală	Sat Cîrjari de la casa 178 Ionescu Lucian la casa 197 Gereca Ștefan inclusiv ulita de apă Cosmina L = 500 m	1900
70	Ulita comunală	Sat Cîrjari de la casa 223 Mareș Gh la casa 225 Dimi Maria L = 300 m	1950



71	Ulita comunală	Sat Trestioara de la casa 10 Dinu Gh. la casa 21 Mihai Maria L = 300 m drum izlaz Ciplari 130 m.	1950	
72	Ulita comunală	Sat Trestioara de la casa 27 Manole Vasile la casa 29 Siroc Leonora la casa 37 Siroc Ion L = 400 m	1950	
73	Ulita comunală	Sat Trestioara de la casa 46 Stoica Lucian la casa 50 Dascalescu Petruța la casa 52 Temelie Gh L = 200 m	1970	
74	Ulita comunală	Sat Trestioara de la casa 59 Gregorescu Nicolae la casa 73 Slaviceanu Nicolae la casa 79 Catararu Gh L = 1600 m	1900	
75	Ulita comunală	Sat Trestioara de la casa 87 def Radu Filaret la casa 120 Dinu Gh L = 500 m	1900	
76	Ulita comunală	De la casa 134 Boerescu Stefan la casa 162 Miclea P Gh l = 800 m	1900	
77	Ulita comunală	Sat Trestioara de la casa 163 marin Victoria la casa 192 Negrita Gh L = 450 m	1900	
78	Ulita comunală	Sat Trestioara de la casa 195 Radu Stefan la casa 201 Soare Andrei L = 125 m	1950	
79	Ulita comunală	Sat Trestioara de la casa 202 Nicolae Gh la casa 212 Dubutru Aurica L = 250 m	1900	
80	Drum comunal Vilcanesti - Trestioara DC 12	Vilcanesti - Trestioara (Canton silvic) de la casa 288 State Nicolae Vilcanesti la canton silvic Trestioara L = 6 km	1800	
81	Drum comunal Vilcanesti - Tiparesti- neclisficat	Vilcanesti - Tiparesti L = 0,3 km	1900	
82	Pod in centrul satului Vilcanesti peste apa Sarata Cosminele	Sat Vilcanesti-Centru L = 18 m l = 12 m	1978	
83	Pod Brinzari peste apa Cosminele	Sat Vilcanesti L = 26 l 12 m	1980	
84	Pod Brinzari peste apa Cosminele (afluent)	Sat Vilcanesti L = 15 l = 12 m	1982	
85	Pod peste apa Lespedea	Sat Vilcanesti L = 10 m l = 5 m	1984	
86	Pod peste apa Lespedea	Sat Vilcanesti L = 8 m l = 4 m	1990	
87	Pod peste apa Lespedea	Sat Vilcanesti L = 8 m l = 4 m	1991	

