




CAMERA NOTARILOR PUBLICI GALATI

Galați, strada Eroilor nr. 19, cod poștal: 800119
telefon 0236.470.205, fax: 0236.470.805
email: cnpgalati@enp.ro, cnpgalati@yahoo.com
www.cnpgalati.ro facebook: Camera-Notarilor-Publici-Galati



Nr. 564 / 20.03.2017

Către,

UNIUNEA NATIONALA A NOTARILOR PUBLICI DIN ROMANIA

Str. General Berthelot nr. 41, Sector 1, Bucuresti

Vă înaintăm, alăturat în format hârtie și CD, expertizele tehnice privind valorile orientative ale imobilelor, construcțiilor și terenurilor situate în Circumscripția Judecătorei Vrancea, jud. Vrancea pentru anul 2017, menționăm că acestea intră în vigoare la data de 20.03.2017.

Cu deosebită considerație,

**Secretar General,
Cîrstea Larisa-Elena**



24 Martie 2017
St. F. Blaga - postare urgentă pe site-ul CNMPR
pentru ca sunt marcate audite de stat

SECIU DUMITRU –EXPERT EVALUATOR

G H I D

privind valorile orientative
ale proprietatilor imobiliare
din judetul Vrancea

2017

CUPRINSUL RAPORTULUI DE EVALUARE

- 1. Numele si adresa evaluatorului** :Seciu Dumitru din Focsani, str. Prof. Caian nr. 12
jud. Vrancea;
- 2. Competente** :Expert tehnic judiciar leg. nr. 1734-1564;
:Evaluator - E.I, E.P.I;
:Membru titular ANEVAR, leg. 16023
- 3. Beneficiar** :CAMERA NOTARILOR PUBLICI GALATI

3.1. Scopul lucrarii

Lucrarea a fost intocmita numai pentru uzul Birourilor Notariale si pentru celelalte cazuri stabilite de lege in conformitate cu prevederile contractuale incheiate intre beneficiar si autorul lucrarii.

Prezenta lucrare s-a intocmit la solicitarea Camerei Notarilor Publici Vrancea, conform contractului nr. si are ca obiect stabilirea preturilor informative minime de vinzare-cumparare pentru apartamentele situate in blocuri de locuinte, locuinte individuale (case de locuit), anexe gospodaresti, spatii comerciale la parter de bloc, spatii comerciale cladiri independente, spatii de birouri, hale industriale, grajduri pentru animale, garaje si boxe la subsol de bloc.

Lucrarea s-a intocmit in scopul stabilirii onorariilor si taxelor reglementate prin Ordinul Ministerului Justitiei nr. 3555/C/2000 si Ordonanta Guvernului nr. 12/1998-art.4.

La baza stabilirii valorilor de piata minime au stat:

- prelucrarea bazelor de date din publicatii de specialitate;
- prelucrarea bazelor de date proprii cu tranzactiile preluate de pe piata ;
- metode de calcul in conformitate cu Standardele de Evaluare ANEVAR-SEV 100-Cadrul general-Valoarea de piata ;
- date si informatii comunicate de Corpul Expertilor Tehnici.

3.2. Obiectul lucrarii

Lucrarea urmareste stabilirea valorilor orientative pentru proprietati imobiliare de tip rezidential, comercial si industrial avand in vedere respectarea prevederilor din Codul Fiscal, reprezentand un studiu al pietei imobiliare locale, bazat pe tranzactiile efectuate in anii anteriori, a ofertelor existente si pe anticiparea evolutiei viitoare.

4. Premisele evaluarii

4.1. Ipoteze si conditii limitative

La baza evaluarii stau o serie de ipoteze si conditii limitative, prezentate in cele ce urmeaza.

Opinia evaluatorului este exprimata in concordanta cu aceste ipoteze si concluzii, precum si cu celelalte aprecieri din acest raport.

Principalele ipoteze si limite de care s-a tinut seama in elaborarea prezentului raport de evaluare sunt urmatoarele :

4.1.1. Ipoteze :

- * Aspectele juridice se bazeaza exclusiv pe informatiile si documentele furnizate de catre reprezentantii proprietarului si au fost prezentate fara a se intreprinde verificari sau investigatii suplimentare. Dreptul de proprietate este considerat valabil si marketabil ;
- * Se presupune ca proprietatea se conformeaza tuturor reglementarilor si restrictiilor de zonare si utilizare, in afara cazului in care a fost identificata o non-conformitate, descrisa si luata in considerare in prezentul raport ;

- * Nu am realizat o analiza (structurala) a cladirii, nici nu am inspectat acele parti care sunt acoperite, neexpuise sau inaccesibile, acestea fiind considerate în stare tehnica buna. Nu pot exprima opinia asupra starii tehnice a partilor neinspectate si acest raport nu trebuie înteles ca ar valida integritatea structurii sau sistemului cladirilor ;
- * Presupunem ca nu exista niciun fel de contaminanti si costul activitatilor de decontaminare nu afecteaza valoarea ; nu am fost informat de nicio inspectie sau raport care sa indice prezenta contaminantilor sau a materialelor periculoase ;
- * Nu am realizat niciun fel de investigatie pentru stabilirea existentei contaminatilor. Se presupune ca nu exista conditii asunse sau neaparente ale proprietatii, solului sau structurii care si influenteze valoarea. Evaluatorul nu-si asuma nicio raspunsabilitate pentru asemenea conditii sau pentru obtinerea studiilor necesare pentru a le descoperi ;
- * Situatia actuala si scopul prezentei evaluari au stat la baza selectarii metodelor de evaluare utilizate si a modalitatilor de aplicare ale acestora, pentru ca valorile rezultate sa conduca la estimarea cea mai probabila a valorii proprietatii în conditiile tipului valorii selectate ;
- * Suprafetele cladirii au fost preluate din documentatia prezentata evaluatorului, fara a se face masuratori suplimentare ;
- * Proprietarul este raspunzator de corelarea /corespondenta datelor de identificare juridica cu cele contabile si factice din teren cu privire la activul subiect prezentat evaluatorului ;
- * Evaluatorul considera ca presupunerile efectuate la aplicarea metodelor de evaluare au fost rezonabile în lumina faptelor ce sunt disponibile la data evaluarii ;
- * Datorita dimensiunii absolute, a functionalitatii si amplasamentului spatiului, precum si a numarului redus de tranzactii comparabile în conditii normale de piata, metoda comparatiilor directe nu a putut fi aplicata corespunzator/satisfacator ;
- * Evaluatorul a utilizat în estimarea valorii numai informatiile pe care le-a avut la dispozitie existind posibilitatea existentei si a altor informatii de care evaluatorul nu avea cunostinta.

4.1.2 Conditii limitative

- * Orice alocare de valori pe componente este valabila numai în cazul utilizarii prezentate în raport. Valorile separate alocate nu trebuie folosite în legatura cu o alta evaluare si sunt invalide daca sunt astfel utilizate ;
- * Orice valori estimate în raport se aplica intregii proprietati si orice divizare sau distribuire a valorii pe interese fractionate va invalida valoarea estimata, în afara cazului în care o astfel de distribuire a fost prevazuta în raport.
- * Intrarea în posesia unei copii a acestui raport nu implica dreptul de publicare a acestuia ;
- * Evaluatorul, prin natura muncii sale, nu este obligat sa ofere în continuare consultanta sau sa depuna marturie în instanta relativ la proprietatea în chestiune ;
- * Nici prezentul raport, nici parti ale sale (în special concluzii referitoare la valori, identitatea evaluatorului, s.a.m.d.) nu trebuie publicate sau mediatizate fara acordul scris si prealabil al evaluatorului ;

5. Analiza datelor

5.1. Cea mai buna utilizare

Conceptul de cea mai buna utilizare reprezinta alternativa de utilizare a proprietatii selectata din diferite variante posibile, alternativa care va constitui baza de

pornire si va genera ipotezele de lucru necesare aplicarii metodelor de evaluare în capitolele urmatoare ale lucrării.

Cea mai buna utilizare-este definita ca utilizarea rezonabila, probabila si legala a unui teren liber sau construit care este fizic posibila, fundamentata adecvat, fezabila financiar si are ca rezultat cea mai mare valoare.

Cea mai buna utilizare este analizata uzual in una din urmatoarele situatii:

- * Cea mai buna utilizare a terenului liber;
- * Cea mai buna utilizare a terenului construit ;

Cea mai buna utilizare a unei proprietati imobiliare trebuie sa indeplineasca patru criterii .Ea trebuie sa fie :

- * Permisibila legal,
- * Posibila fizic,
- * Fezabila financiar,
- * Maxim productiva.

Tinând seama de aceste considerente cea mai buna utilizare va fi determinata în situatia terenului construit.

Astfel, având în vedere conceptia functionala, arhitecturala si cele prezentate mai sus apreciem ca cea mai buna utilizare a imobilului este cea de proprietate imobiliara rezidentiala, comerciala sau industriala.

Trecând în revista criteriile analizei definite (CMBU), pentru utilizarea de mai sus :

- * Utilizarea permisibila legal : conform cu avizele existente ;
- * Fizic posibila :cladirea este dotata cu utilitati specifice si capacitatile potentiale ale acestora
- * Fezabila financiar : prognoza veniturilor si rata capitalizarii acestora sunt bazate pe elemente estimate conform datelor de pe piata fiind generatoare de fluxuri financiare pozitive ;
- * Maxim productiva : utilizare actuala.

Metodologia de evaluare aplicata include abordarea evaluarii „ prin costuri” si abordarea pe „baza de venit”. În principiu acestea se refera la:

* În abordarea prin costuri este determinat costul de reconstructie sau de înlocuire al cladirii si amenajarii terenului la data evaluarii împreuna cu o estimare valorica a pierderilor/deprecierilor ce au avut loc datorita uzurii fizice, neadecvarii functionale si conditiilor externe. La costul ramas se adauga valoarea estimata a terenului. Totalul reprezinta valoarea indicata de abordare prin costuri.

* În abordarea pe baza de venit se urmareste estimarea valorii proprietatii imobiliare prin prisma rentabilitatii pe care o reprezinta aceasta pentru proprietar (sau potential investitor), respectiv pe baza veniturilor provenite din inchiriere(exploatare). În calculele pentru determinarea valorii se foloseste o metoda de capitalizare a veniturilor brute (fara scaderea cheltuielilor necesare întretinerii spatiului) si rata de capitalizare corespunzatoare. In final s-au scazut cheltuielile readucerii spatiului la un nivel acceptabil pentru întrebuintare

6.Abordarea prin costuri

6.1. Evaluarea constructiilor

Esenta acestei metode consta în estimarea valorii de reconstructie a cladirii din care se deduce deprecierea acumulata, valori corespunzatoare la data evaluarii.

Aplicarea acestei metode implica urmatorii pasi :

1.Determinarea valorii de reconstructie

2. Estimarea deprecierei totale

3. Determinarea valorii ramase actualizate prin scaderea deprecierei totale din valoarea de reconstructie.

Evaluarea constructiei s-a realizat conform „Metodologiei pentru evaluarea cladirilor si constructiilor speciale din grupele 1 si 2 –indicativ GV-0001/0-95-aprobat de MLPAT cu ordinul 32/N/16.10.1995 si care prevede ca în lipsa documentatiei tehnico-economice de executie, cea mai indicata metoda de evaluare este cea a valorii de inlocuire, determinata pe baza „Cataloagelor de reevaluare” elaborate de „Comisia Centrala pentru inventariere si Reevaluare Fonduri Fixe” aprobate în anul 1994, cu valabilitate de la 01.01.1965.

Aceasta permite stabilirea unei valori apropiate de realitate, cataloagele oglindind cu fidelitate caracteristicile tehnico-constructive si gradul de dotare a diverselor categorii de cladiri.

Indicatorii cuprind valorile medii ale tuturor cheltuielilor directe si indirecte, necesare realizarii unui obiect de constructii, precum si cheltuielile de organizare de santier, de proiectare si beneficiul.

Posibilitatea acestei metode în cazul de fata este sustinita de faptul ca cladirile sunt edificate la standardele generale aferente perioadei în care s-au elaborat acele cataloage.

Pe baza acestei metodologii, evaluarea cuprinde urmatoarele etape :

1. Stabilirea valorii de reconstructie cu ajutorul „ Cataloagelor de reevaluare” la nivelul preturilor 01.01.1965.

2. Actualizarea valorii de inlocuire (nivel 01.01.1965) la pretul zilei (data evaluarii) ;

- Se utilizeaza sistemul de coeficienti de actualizare rapida a valorii de înlocuire editati de MATRIX ROM, elaborati de INCERC si aprobati de MLPAT. Acesti coeficienti sunt valabili pentru perioada (01.01.1965 – la data ultimilor indici MLPAT publicati.)

3. Determinarea valorii ramase la data evaluarii, aplicând (cumulat) urmatoarele deprecierei

* Fizica pe baza Normativulu P 135-1999 (elaborat de INCERC si avizat de MLPAT cu Ordinul nr.85/N/1999 de aprobare a „Ghidului cuprinzând coeficientii de uzura fizica normala la mijloacele fixe din grupa 1-constructii) ;

* Neadecvare functionala -cuantificarea pierderilor de valoare din cauza deficientelor de conceptie in proiectare a cladirilor ;

* Din cauze externe -cuantificarea pierderii de chirie datorata influentelor externe, declinului pietii, vecinatatii, localizarea si conditiile pietei locale.

Pentru determinarea valorilor unitare si totale a fiecarui obiect de constructii supus evaluarii se parcurg urmatoarele etape :

* Documentarea privind cladirea care urmeaza a fi evaluata, prin studierea schitelor puse la dispozitie de proprietar, preluarea dimensiunilor din datele furnizate de catre acesta si stabilirea în baza acestora a caracteristicilor tehnico-constructive ale cladirilor ;

* Cercetarea obiectului la fata locului, stabilirea dotarilor si instalatiilor precum si stabilirea starii tehnice a cladirii si a subansamblurilor componente ;

* Se efectueaza incadrarea cladirii intr-unul din cataloagele de reevaluare ;

* Se elaboreaza faza de evaluare si se determina valorile unitare de înlocuire, pe total si pe categorii de lucrari precum si corectiile datorate abaterilor fata de prevederile din fisele catalogului ;

* Se calculeaza valoarea unitara si totala la nivelul preturilor de catalog 01.01.1965 ;

- * Se actualizeaza valoarea de înlocuire conform precizarilor prezentate mai sus ;
- * Se stabileste valoarea ramasa prin determinarea valorii de înlocuire cu pierderea de valoare datorita tuturor depreciierilor (fizice, neadecvare functionala, si din cauze externe) care afecteaza cladirea.

Valoarea de reconstructie- reprezinta costul estimat pentru a construi la preturile curente de la data evaluarii o copie, o replica exacta a cladirii evaluate, folosind aceleasi materiale, normative de constructii, arhitectura, planuri de calitate si manopera inglobând toate deficientele, supradimensionarile si deprecierea cladirii evaluate.

Deprecierea – reprezinta o pierdere de valoare fata de costul de reconstructie ce poate apare din cauze fizice, functionale sau externe.

Estimarea deprecierei s-a efectuat prin metoda segregarii. Prin aceasta metoda se analizeaza separat fiecare cauza a deprecierei, se cuantifica si apoi se totalizeaza o suma globala.

Principalele tipuri de depreciere care pot afecta o cladire si cu care opereaza aceasta metoda sunt :

- * Uzura fizica- este evidentiata de rosaturi, cazaturi, fisuri, infestari, defecte de structura etc. Aceasta poate avea doua componente- uzura fizica recuperabila (se cuantifica prin costul de readucere a elementului la conditia de nou, sau ca si nou, se ia în considerare numai daca costul de corectare a starii tehnice e mai mare decât cresterea de valoare rezultata) si uzura fizica nerecuperabila(se refera la elementele deteriorate fizic care nu pot fi corectate în prezent din motive practice sau economice)
- * Neadecvare functionala-este data de demodarea , neadecvarea sau supradimensionarea cladirii din punct de vedere a dimensiunilor, stilului sau instalatiilor si echipamentelor atasate. Se poate manifesta sub doua aspecte –neadecvare functionala recuperabila (se cuantifica prin costul de înlocuire pentru defecte care necesita adaugiri, defecte care necesita inlocuire sau modernizare sau supradimensionari) si neadecvare functionala nerecuperabila (poate fi cauzata de defecte date de un element neinclus în costul de nou dar ar trebui inclus sau un element inclus în costul de nou dar nu ar trebui inclus).
- * Deprecierea economica (din cauze externe)- se datoreaza unor factori externi proprietatii imobiliare cum ar fi modificarea cererii, utilizarea proprietatii, amplasarea în zona, urbanismul, finanaarea etc. În situatia cladirii din cadrul obiectivului care face obiectul prezentei evaluari s-e aplica toate cele trei tipuri de depreciere.

7. Abordarea pe baza de venit

Valoarea de rentabilitate a activului a fost determinata prin metoda capitalizarii veniturilor. Esenta acestei metode din teoria utilitatii, care confera o anumita valoare unui bun (sau proprietati) cumparat(e) numai în masura în care cumparatorul (investitorul) realizeaza o satisfactie din achizitia respectiva, in cazul proprietatii, aceasta satisfactie se reflecta prin câstigurile viitoare realizabile din închirierea proprietatii.

În cadrul evaluarii activelor în exploatare,trebuie rezolvate doua probleme metodologice si practice:

-determinarea marimii fluxului anual reproductibil (în cazul nostru câstigul disponibil prin închiriere).

-stabilirea ratei de capitalizare sau a coeficientului multiplicator

Venitul brut anual reproductibil (Vbr) poate fi determinat fie pornind de la analiza evolutiei nivelului si structurii veniturilor din închiriere si cheltuielilor aferente proprietatii imobiliare evaluate.

În cadrul prezentului raport de evaluare pentru determinarea Vbr s-a utilizat nivelul rentabilitatii care s-ar putea obtine din închirierea proprietatii, reflectat de chiria care s-ar putea percepe de la un potential chirias.

Cuantumul chiriei se bazeaza pe informatiile detinute privitor la piata locala. S-a luat în calcul suprafata utila a spatiilor subiect.

Având în vedere ca piata face o diferenta între potentialul pe componente imobiliare (principale, auxiliare si anexe) s-au utilizat chiriile unitare (euro/mp fara tva) diferite, obtinându-se o chirie lunara luata ca reper.

Rata de capitalizare (c) reprezinta relatia dintre câstig si valoare si este divizor prin intermediul caruia un venit net se transforma în capital, respectiv valoare de investitie, indiferent de forma în care aceasta este realizata (cumpararea unei întreprinderi, achizitionarea de actiuni, plasamente în domeniul imobiliar etc).

Utilizarea ratei de capitalizare pentru transformarea unui venit net în capital se face numai în cazul în care venitul net este de forma unei anuitati (marimi egale anuale)

Rata este influentata de mai multi factori printre care gradul de risc, atitudinile pietei fata de evolutia inflatiei în viitor, ratele de fructificare asteptate pentru investitii alternative, randamentul realizat în trecut de proprietati similare, cererea si oferta de bani si de capital, nivelurile de impozitare etc.

Rata de capitalizare exprima rata rentabilitatii (profit brut/ capital investit *100) pe care o accepta un investitor pentru a-si plasa capitalul într-o afacere pe care o prefera altor alternative de plasament.

Calculul ratei de capitalizare se face în cel mai corect mod pornind de la informatii concrete furnizate de piata imobiliara privind tranzactii (inchirieri, vânzari, cumparari) încheiate.

Din informatiile disponibile pe piata, nivelul ratelor de capitalizare se regaseste în intervalul 18-20% pentru proprietati industriale, in cadrul prezentei lucrari tinind cont de conditiile specifice proprietatii (teren concesionat) s-a ales o rata de capitalizare de 20%

Relatia de calcul a valorii de randament a activului prin metoda capitalizarii beneficiilor este :

$$V_{cb} = V_{net}/c$$

Valoarea de piata este suma estimata pentru care un activ sau o datorie ar putea fi schimbata la data evaluarii, între un cumparator hotarat si un vanzator hotarat, într-o tranzactie nepartinitoare, dupa un marketing adecvat in care partile au actionat fiecare in cunostinta de cauza, prudent si fara constrangeri.

06.03.2017

Expert tehnic
Ing. Dumitru Seciu



VALORI MINIMALE ALE APARTAMENTELOR
din orașele județului Vrancea
valabile in 2017



Nr. crt.	ZONA AMPLASAMENT	Apart.1 camera	Apart.2 camere	Apart.3 camere	Apart.4 camere
	MUNICIPIUL FOCȘANI				
1	Zona centrala A				
	Ana Ipatescu, Cuza Voda de la int. cu Bucegi pana la int.cu Ana Ipatescu	19000	31000	36000	40000
	Aurora,Aleea Cuza Voda,B-dul Garii				
	Bucegi,Cotesti, Cezar Boliac,Arh.Ion				
	Mincu,B-dul Brailei pana la Kaufland				
	B-dul Bucuresti,Fdt.Cuza Voda,				
	Duiliu Zamfirescu,Eroilor,N.Balcescu				
	Dimitrie Cantemir,Domei, Ghinea				
	Dorinel,George Cosbuc,Cotesti(blocuri)				
	M.Kogalniceanu, Mr.Gheorghe Magheru				
	1 Decembrie 1918,Greva de la Grivita, str.Piata Independentei,				
	B-dul Independentei pana la int.cu				
	Aurora,Mr.Gh.Sontu,Miron Costin,				
	Leon Kalustian,Linistei,Nicolae Iorga				
	Leopoldina Balanuta,M.Kogalniceanu				
	Maior Gh.Sava,Mr.Gh.Pastia,Marasti				
	Pct.N.Grigorescu,Oituz,Plevnei				
	Piata Independentei, Piata Moldovei				
	Penes Curcanu,Piata Unirii,Popa Sapca				
	Piata Victoriei,Fdt.Renasterii, Stefan				
	cel Mare,Republicii, Strada Mare a Unirii				
	pana la int.cu Ana Ipatescu,Rarau				
	Simion Barnutiu N.Titulescu,Teiului,				
	Tabacari pana la int.cu Rodnei si Caian				
	Dr.Telemac,T.Vladimirescu, Aleea T.				
	Vladimirescu,Tineretii,Timotei Cipariu,				
	B-dul Unirii,Unirea Principatelor pana la				
	int.cu T.Cipariu,Vamii,Al.Vlahuta				
2	ZONA B				
	Albinei,Alecu Russo, Anghel Saligny,	16000	25000	30000	35000
	Arges(case),Alecu Sihleanu, Alex.Sahia				
	Al.Vlahuta,Anul Revolutionar 1848				
	Alex.Golescu,Agriculturii, Aleea Stadionului				
	Av.Muntenescu,Fdt.Alex.Sahia,				
	Aurora de la int.cu B-dul Independentei				



cu Muresului, Aleea Scolii, Aleea Parc				
Aleea Echitatii, Aleea 1 Iunie,				
Aleea Florilor, Gh. Asachi, Al. Laminorului				
N. Balcescu, Berzei, Bradului,				
B-dul Independentei pana la Marasesti				
B-dul Brailei de la Kaufland pana la				
Centura, Birsei, Bicz, Borzesti, Bujor,				
Bistrita, ing. Ion Bazagan, Campului				
Cotesti(case), Carabus, Contemporanului,				
Carpati, Cemei, Crinului, Cartier CFR,				
Culturii, Vasile Chilian, Constitutiei, Crangului				
Crisana, Cuza Voda de la int. cu Ana				
Ipatescu pana la Centura, Gr. Ionescu				
I.L. Caragiale, Cpt. Stoienescu, Cpt. Cretu				
Comisia Centrala, Fdt. Comisia Centrala				
Florin, Dinicu Golescu, Diviziei, Dogariei				
Dobrogeanu Gherea, Domisoarei, Fdt.				
Domisoarei, Gloriei, Ghiocailor, Ecoului,				
Greva de la Grivita, Garofitei, Legumelor				
Fdt. Gh. Doja, Gh. Doja, Ion Creanga,				
13 Decembrie 1918, Gh. Potop, Frunzei,				
Gh. Magheru, Fagaras, Fratiei, Jiliste,				
Fulger, Insuratei,				
Inului, Horia Closca si Crisan, Lupeni,				
Magura, 8 Martie, 1 Mai, Muncii, Mos Ion				
Roata, Miorita, Muncitori, Muresului				
Magura, M. Eminescu, Mesteacanului,				
Mitropolit Varlaam, Ovidenia, Orhideilor				
Odobesti, Magazia Garii, Marasesti de la				
int. cu Cuza Voda pana la Independentei				
Fdt. Gh. Potop, Prof. D. Caian, Plantelor,				
Putnei, Prof. C. Stere, Mr. Gh. Sava,				
Poienita, Predeal, Prof. Longinescu,				
Emil Racovita, Petre Liciu				
Razboieni, Rodnei, Poet Niculuta Teodor				
Pinului, Panduri, Parc, Paun Pincio,				
Prosperitatii, Vasile Parvan, Putnei				
Plantelor, Petre Stefu, Mr. Gh. Sontu				
Rasaritului, Simion Mehedinti, Sion				
Scarlat Tamavitu, Stupilor, Siretului, C. Stere				
Str. Mare a Unirii de la int. cu Aurora pana				
la str. Marasesti				
Tabacari de la int. cu Rodeni pana la str.				
Razboieni, Lt. Tanasescu,				
Timotei Cipariu, Trotus, Slt. V. Tigoianu				
N. Titulescu, Timis, Gh. Tatulescu				
Unirea Principatelor de la int cu				
T. Cipariu pana la int. cu Inului				
Viilor, Ecaterina Varga, Vrancioaia, Zorilor				



3	ZONA C				
	Anghel Saligny, Emanuel Petrut	12000	20000	25000	30000
	Fdt. Alecu Sihleanu, Aleea Caminului,				
	Aleea Parc, Avram Iancu, Aleea Aviatorilor				
	Bistrita, Calea Moldovei, Calea Munteniei				
	Cornel Coman, Cpt. Cretu Florin,				
	Cincinat Pavelescu, Constructorului,				
	Cetatea Craciuna, Cluj, Fdt. IL Caragiale				
	Democratiei, Dionisos, Doftana, Dorului,				
	Fdt. Dionisos, Fdt. Dionisos (Floresti)				
	Fraternitatii, Fdt. Gh. Asachi, Fdt. Gh. Doja,				
	Fdt. Rovine, Libertatii, Fdt. Primaverii,				
	Oborul de Vite, Piata Obor,				
	Ion Neculce, Patriei, Plopi, Pacii,				
	Petre Maior, Rovine, Revolutiei				
	Rasaritului, Aleea Stadionului,				
	Soveja, Sagnetii, Stalesti, Nicolae Saveanu				
	Tisa, Toader Tardea, Col. N. Vasilescu				
	Cpt. Traian Ionescu (Egalitatii), M. Viteazu				
	Transilvaniei, Triumfului, Vrancioaia,				
	Valcele pana la CF., Vlad Tepes, Vrancei				
4	ZONA D				
	Antrepozite, Balti, Berzei, Aleea Sudului	10000	18000	20000	27000
	Carpinis, C-tin Brancoveanu, Dorobanti,				
	Dimbovita, Dumbrava, Faget, Fdt. Faget				
	Emanoil Petrut, Focsa, Galati, Ghica Voda				
	Gradinari, Izlaz, Izvor, Lacramioarei, Liliacului				
	Laminorului, Luceafarului, Luminitei, Lunei				
	Mieilor, Mihai Viteazul; Militari, Mugur,				
	Fdt. Militari, Movilita, Milcov, Nuferilor,				
	Fdt. Nuferilor, Podgoriei, Razoare, Salcioara				
	Slit. Varvarici Doru, Fdt. Staiesti, Targului,				
	Toporasi, Tisa, Trandafirilor, Aleea Unitatii,				
	Virtutii, Valcele dupa CF, Zabala, Zabrauti,				
	Zboina,				
5	Cartier Mandresti	8000	15000	18000	22000
1	MUNICIPIUL ADJUD				
	Zona Spital	12000	19000	28000	30000
	str. Republicii, Salcimilor,				
	Libertatii-zona Parc, Scoala 4,				
	str. Republicii (Intersectie,				
	Bancpost, BASA, BCR)				
2	Zona Postei				
	str. N. Balcescu (p-ta Agroalim.	12000	19000	28000	30000
	str. Ioan Roata,				

3	Zona Siret	10000	18000	27000	28000
	str.Siret,Scoala nr.2,garsoniere				
	CCH,str.T.Vladimerescu,str.Libertatii				
	(delimitate zona Liceul Emil Botta, Camin				
	copii, str.1 Mai)				
1	ORAS PANCIU				
	Zona Centrala	12000	16000	19000	23000
	Zona Periferica	11000	15000	16000	18000
2	ORAS ODOBESTI				
	Zona centrala	6000	12000	15000	18000
	Zona Periferica	5000	10000	12000	14000
3	ORAS MARASESTI				
	Zona Centrala	7000	10000	13000	14000
	Zona Periferica	5000	6000	7000	8000
	Zona Doaga	3000	4000	5000	6000

NOTA:

Pentru apartamentele construite in perioada 1965 - 1980 se aplica o reducere de 20%

Pentru apart. construita in perioada 1980 - 2000 se poate aplica un procent de reducere de 10%

Pentru apartamentele situate la etajele 8;9;10 se pot aplica reduceri de 10%

Pentru garsonierele sub 20 mp suprafata utila se poate accepta o reducere de 15%

Pentru apartamentele cu 2 camere sub 35 mp suprafata utila se poate aplica o reducere de pana 15%

Nu se vor aplica reduceri cumulate cu mai mult de 40%





VALORI INFORMATIVE MINIME
valabile 2017
VALOAREA DE CIRCULATIE A CONSTRUCTIILOR SPATII COMERCIALE
SEDII BIROURI, HALE INDUSTRIALE, DEPOZITE, BOXE , GARAJE, GRAJDURI
DIN LOCALITATILE ARONDATE TRIBUNALULUI VRANCEA
Euro/mp arie desfasurata (A.d.)

Nr. crt.	Teritoriul admin. oras, comuna, sat	Magazine sp.com.	Hale ind.	Depozite com.	Garaje Chiosc	Grajduri foste CAP	Boxe subzol	Sp.birouri
1	ZONA ADJUD							
	Adjud	200	140	140	50	30	30	200
	Adjudul Vechi	140	90	90	10	20		140
	Boghesti	110	50	70	10	20		110
	Corbita	110	50	70	10	20		110
	Homocea	110	50	70	10	20		110
	Ploscuteni	110	50	70	10	20		110
	Paunesti	110	50	70	10	20		110
	Ruginesti	110	50	70	10	20		110
	Pufesti	110	50	70	10	20		110
	Tanasoaia	110	50	50	10	20		110
2	ZONA PANCIU							
	Panciu	160	120	90	50	35	30	160
	Fitionesti	110	70	50	10	20		110
	Movilita	110	70	50	10	20		110
	Straoane	110	70	50	10	20		110
	Racoasa	110	70	50	10	20		110
	Cimpuri	110	70	50	10	20		110
	Soveja	110	100	80	17	20		110
	Vizantea	110	70	50	10	20		110
	Tifesti	110	70	50	10	20		110
3	ZONA MARASESTI							
	Marasesti	160	90	90	50	35	25	160
	Haret	110	50	70	10	20		110
	Calimanesti	110	50	70	10	20		110
	Doaga	110	50	70	10	20		110
	Ciuslea	110	50	70	10	20		110
	Garoafa	110	50	70	10	20		110
	Padureni Marasesti	110	50	70	10	20		110
4	ZONA ODOBESTI							
	Odobesti	280	110	90	50	20	30	280
	Jaristea	110	70	70	10	20		110





	Brosteni	110	50	70	10	20		110
	Reghiu	110	50	70	10	20		110
	Mera	70	50	70	10	20		70
	Andreasu	70	50	70	10	20		70
	Virtescoiu	70	50	70	10	20		70
5	ZONA FOCSANI							
	Focsani -sp.clasice	500	100	100	100	35	70	400
	Focsani -sp.in apartam.	400	140	140				350
	Focsani-Mandresti	250	100	100	75	30		250
	Golesti	110	80	50	15	20		110
	Cimpineanca	110	80	50	15	20		110
	Bolotesti	110	80	50	15	20		110
	Vidra	110	80	50	15	20		110
	Valea Sarii	110	70	50	7	20		110
	Naruja	110	70	50	7	20		110
	Nereju	110	50	50	7	20		110
	Birsesti	110	70	50	7	20		110
	Vranceoiaia	110	50	50	7	20		110
	Nistoresti	110	50	50	7	20		110
	Paltin	110	50	50	7	20		110
	Paulesti	110	50	50	7	20		110
	Tulnici	110	80	50	10	20		110
	Lepsa	110	80	50	10	20		110
	Cirligele	110	50	50	7	20		110
	Poiana Cristei	110	50	50	7	20		110
	Cotesti	110	70	50	10	20		110
	Urechesti	110	70	50	30	20		110
	Ciorasti	110	50	50	7	20		110
	Gugesti	110	70	50	7	20		110
	Sl.Ciorasti	110	50	50	7	20		110
	Dumbraveni	110	70	50	10	20		110
	Gura Calitei	110	50	50	7	20		110
	Bordesti	110	50	50	7	20		110
	Dumitresti	110	70	50	10	20		110
	Chiojdeni	110	50	50	7	20		110
	Jitea	110	50	50	7	20		110
	Vintileasca	110	50	50	7	20		110
	Timboiesti	110	70	50	10	20		110
	Sl.Bradului	110	50	50	7	20		110
	Sihlea	110	50	50	7	20		110
	Obrjita	110	50	50	7	20		110
	Popesti	110	70	50	10	20		110
	Balesti	110	50	50	7	20		110
	Tataranu	110	50	50	7	20		110
	Vinatori	110	70	50	10	20		110
	Petresti	110	80	50	15	20		110
	Suraia	110	70	50	15	20		110
	Vadu Rosca	110	50	50	7	20		110
	Biliesti	110	50	50	7	20		110

Milcovul	110	70	50	15	20	110
Vulturu	110	50	50	7	20	110
Nanesti	110	50	50	7	20	110
Calieni	110	50	50	7	20	110
Maicanesti	110	50	50	7	20	110
Rastoaca	110	50	50	7	20	110
Spulber	110	50	50	7	20	110
Gologanu	110	50	50	7	20	110

NOTA pentru satele componente ale comunei, valoarea minima stabilita se poate reduce cu 20% pentru constructiile cu o vechime cuprinsa intre 20 si 30 ani, se poate aplica o reducere de 10% pentru spatiile cu o vechime intre 30 si 40 ani se poate aplica o reducere de 20% pentru constructiile cu o vechime mai mare de 40 ani se poate aplica o reducere de 25%
nu se vor aplica reduceri cumulate cu mai mult de 40%
pentru constructii, altele decat cele indicate in prezentul tabel propun expertiza
localitatile au fost inscrise in functie de acces la calea de comunicatie judeteana sau nationala






**VALORI INFORMATIVE MINIME
valabile 2017**

**VALOAREA DE CIRCULATIE A LOCUINTELOR INDIVIDUALE TIP APARTAMENTE SI CASE DE LOCU
DIN LOCALITATILE ARONDATE TRIBUNALULUI VRANCEA**
Euro/mp arie desfasurata(A.d)

Nr. crt.	Teritoriul adm. comuna	Apartamente 1cam/2 cam/3cam/4 cam 30 mp/40 mp/55 mp/70 mp	Cladiri	Case	Anexe	gosp.
			structura paian-chir. lemn	structura zidarie** zid si bet*	paianta chirpici	zidarie simpla
1	ZONA ADJUD					
	Adjud		70	200/300	15	20
	Adjudul Vechi	2500 /4000/ 6000/ 8000	70	150/200	15	20
	Boghesti	2500 /4000/ 6000/ 8000	50	100/200	6	18
	Corbita	2500 /4000/ 6000/ 8000	50	100/200	6	18
	Homocea	2500 /4000/ 6000/ 8000	50	100/200	6	18
	Ploscuteni	2500 /4000/ 6000/ 8000	50	100/200	6	18
	Paunesti	2500 /4000/ 6000/ 8000	50	100/200	6	18
	Ruginesti	2500 /4000/ 6000/ 8000	50	100/200	6	18
	Pufesti	2500 /4000/ 6000/ 8000	50	100/200	6	18
	Tanasoia	2500 /4000/ 6000/ 8000	50	100/200	6	18
	Anghelesti	2500 /4000/ 6000/ 8000	50	100/200	6	18
2	ZONA PANCIU					
	Panciu		65	200/300	15	25
	Fitionesti	1000 /1200/ 1800/ 2000	50	100/200	6	18
	Movilita	1000 /1200/ 1800/ 2000	50	100/200	6	18
	Straoane	1000 /1200/ 1800/ 2000	50	100/200	6	18
	Racoasa	1000 /1200/ 1800/ 2000	50	100/200	6	18
	Cimpuri	1000 /1200/ 1800/ 2000	50	100/200	6	18
	Soveja	1000 /1200/ 1800/ 2000	50	100/200	6	18
	Vizantea	1000 /1200/ 1800/ 2000	50	100/200	6	18
	Tifesti	1000 /1200/ 1800/ 2000	50	100/200	6	18
3	ZONA MARASESTI					
	Marasesti		60	200/300	12	20
	Haret	1000 /1200/ 1800/ 2000	50	100/200	6	18
	Calimanesti	1000 /1200/ 1800/ 2000	50	100/200	6	18
	Doaga	1000 /1200/ 1800/ 2000	50	100/200	6	18
	Padureni	1000 /1200/ 1800/ 2000	50	100/200	6	18
4	ZONA ODOBESTI					
	Odobesti		65	200/300	15	25



	Jaristea	1000 /1200/ 1800/ 2000	50	100/200	6	18
	Brosteni	1000 /1200/ 1800/ 2000	50	100/200	6	18
	Reghiu	1000 /1200/ 1800/ 2000	50	100/200	6	18
	Mera	1000 /1200/ 1800/ 2000	50	100/200	6	18
	Andreasu	1000 /1200/ 1800/ 2000	50	100/200	6	18
	Virtescoiu	1000 /1200/ 1800/ 2000	50	100/200	6	18
5	ZONA FOCSANI					
	Golesti	3000 /5000/ 7000/ 9000	90	200/300	16	30
	Cimpineanca	3000 /5000/ 7000/ 9000	90	200/300	16	30
	Bolotesti	3000 /5000/ 7000/ 9000	50	100/150	6	18
	Vidra	3000 /5000/ 7000/ 9000	60	150/200	16	30
	Valea Sarii	3000 /5000/ 7000/ 9000	50	100/150	7	18
	Naruja	3000 /5000/ 7000/ 9000	50	100/150	6	18
	Nereju	3000 /5000/ 7000/ 9000	50	100/150	6	18
	Birsesti	3000 /5000/ 7000/ 9000	50	100/150	6	18
	Vrincioaia	3000 /5000/ 7000/ 9000	50	100/150	6	18
	Nistoresti	3000 /5000/ 7000/ 9000	50	100/150	6	18
	Paltin	3000 /5000/ 7000/ 9000	50	100/150	6	18
	Tulnici	3000 /5000/ 7000/ 9000	50	100/150	6	18
	Lepsa	3000 /5000/ 7000/ 9000	50	100/150	6	18
	Cirligele	3000 /5000/ 7000/ 9000	50	100/150	6	18
	Poiana Cristei	3000 /5000/ 7000/ 9000	50	100/150	6	18
	Cotesti	3000 /5000/ 7000/ 9000	50	100/150	6	18
	Urechesti	3000 /5000/ 7000/ 9000	50	100/150	6	18
	Ciorasti	3000 /5000/ 7000/ 9000	50	100/150	6	18
	Gugesti	3000 /5000/ 7000/ 9000	50	100/150	6	18
	Sl.Ciorasti	3000 /5000/ 7000/ 9000	50	100/150	6	18
	Dumbraveni	3000 /5000/ 7000/ 9000	50	100/150	6	18
	Gura Calitei	3000 /5000/ 7000/ 9000	50	100/150	6	18
	Bordesti	3000 /5000/ 7000/ 9000	50	100/150	6	18
	Dumitresti	3000 /5000/ 7000/ 9000	50	100/150	6	18
	Chiojdeni	3000 /5000/ 7000/ 9000	50	100/150	16	30
	Jitea	3000 /5000/ 7000/ 9000	50	100/150	6	18
	Vintileasca	3000 /5000/ 7000/ 9000	50	100/150	6	18
	Timboiesti	3000 /5000/ 7000/ 9000	50	100/150	6	18
	Sl.Bradului	3000 /5000/ 7000/ 9000	50	100/150	6	18
	Sihlea	3000 /5000/ 7000/ 9000	50	100/150	6	18
	Obrjita	3000 /5000/ 7000/ 9000	50	100/150	6	18
	Popesti	3000 /5000/ 7000/ 9000	50	100/150	6	18
	Balesti	3000 /5000/ 7000/ 9000	50	100/150	6	18
	Tataranu	3000 /5000/ 7000/ 9000	50	100/150	6	18
	Vinatori	3000 /5000/ 7000/ 9000	70	100/150	16	30
	Petresti	3000 /5000/ 7000/ 9000	90	100/150	16	30
	Suraia	3000 /5000/ 7000/ 9000	50	100/150	6	18
	Vadu Rosca	3000 /5000/ 7000/ 9000	50	100/150	6	18
	Biliesti	3000 /5000/ 7000/ 9000	50	100/150	6	18
	Milcovul	3000 /5000/ 7000/ 9000	60	100/150	16	30
	Vulturu	3000 /5000/ 7000/ 9000	50	100/150	6	18
	Nanesti	3000 /5000/ 7000/ 9000	50	100/150	6	18

Calieni	3000 /5000/ 7000/ 9000	50	100/150	6	18
Maicanesti	3000 /5000/ 7000/ 9000	50	100/150	6	18
Rastoaca	3000 /5000/ 7000/ 9000	50	100/150	6	18
Spulber	3000 /5000/ 7000/ 9000	50	100/150	6	18
Garoafa	3000 /5000/ 7000/ 9000	72	100/150	6	18
Ciuslea	3000 /5000/ 7000/ 9000	50	100/150	6	18
Gologanu	3000 /5000/ 7000/ 9000	60	100/150	6	18


NOTA pentru satele componente ale comunei, valoarea minima stabilita se poate reduce cu 20% pentru constructiile cu o vechime cuprinsa intre 20 si 30 ani se poate aplica o reducere de 10% pentru constructiile cu o vechime cuprinsa intre 30 si 40 ani se poate acorda o reducere de 20% pentru constructiile cu o vechime mai mare de 40 ani se poate aplica o reducere de 25% pentru constructiile cu o vechime mai mare de 60 ani se poate aplica o reducere de 40%

Nu se vor aplica reduceri cumulate mai mult de 40%

zidarie*** zidarie simpla

zid si bet** cladiri cu pereti din zid.fundatii, stalpi,granzi si plansee din bet.armat

Pentru constructiile neterminate sau in curs de executie recomand expertiza





PRETURI INFORMATIVE MINIME
VALOAREA DE CIRCULATIE A LOCUINTELOR INDIVIDUALE - CASE
DIN MUNICIPIUL FOCSANI
valat alabile 2017
Euro/mp arie desfasurata (A.d.)

Nr. crt.	Zona de interes locativ	Constructii	structura	Anexe	gospodaresti
		barn-paiant chirpici	zidarie ** zid si bet*	paianta chirpici	zidarie caramida
1	ZONA CENTRALA A -strazile-				
	Ana Ipatescu, Cuza Voda de la int. cu Bucegi pana la int. cu Ana Ipatescu	70	250/350	15	25
	Aurora, Aleea Cuza Voda, B-dul Garii Bucegi, Cotesti, Cezar Boliac, Arh. Ion Mincu, B-dul Brailei pana la Kaufland				
	B-dul Bucuresti, Fdt. Cuza Voda, Duiuiu Zamfirescu, Eroilor, N. Balcescu				
	Dimitrie Cantemir, Dornei, Ghinea				
	Dorinel, George Cosbuc, Cotesti (blocuri)				
	M. Kogalniceanu,				
	1 Decembrie 1918, Greva de la Grivita - blocuri				
	zona Piata Moldovei				
	B-dul Independentei pana la int. cu Aurora, Mr. Gh. Sontu, Miron Costin, Mr. Gheorghe Magheru,				
	Leon Kalustian, Linistei, Nicolae Iorga				
	Leopoldina Balanuta, M. Kogalniceanu				
	Maior Gh. Sava, Mr. Gh. Pastia, Marasti				
	Pct. N. Grigorescu, Oituz, Plevnei				
	Piata Independentei, Piata Moldovei				
	Penes Curcanu, Piata Unirii, Popa Sapca				
	Piata Victoriei, Fdt. Renasterii, Stefan cel Mare, Republicii, Strada Mare a Unirii				
	pana la int. cu Ana Ipatescu, Rarau				
	Simion Bamutiu, N. Titulescu, Teiului,				
	Tabacari pana la int. cu Rodnei si Caian				
	Dr. Telemac, T. Vladimirescu, Aleea T. Vladimirescu, Tineretii,				
	B-dul Unirii, Unirea Principatelor pana la int. cu T. Cipariu, Vamii, Al. Vlahuta				
2	ZONA B				
	Albinei, Alecu Russo, Fdt. Ana Ipatescu	50	200/300	15	20
	Arges (case), Alecu Sihleanu, Alex. Sahia				
	Anul Revolutionar 1848				
	Alex. Golescu, Agriculturii				
	Av. Muntenescu, Fdt. Alex. Sahia,				



Aurora de la int.cu B-dul Independentei				
cu Muresului,Aleea Scolii,				
Aleea Florilor,Gh.Asachi,Al.Laminorului				
N.Balcescu,Berzei,Bradului,				
B-dul Independentei pana la Marasesti				
B-dul Brailei de la Kaufland pana la				
Centura,Birsei,Bicaz,Borzesti,Bujor,				
Bistrita, ing.Ion Bazagan,Campului				
Cotesti(case),Carabus,Contemporanului,				
Carpati,Cemei,Crinului,Cartier CFR,				
Culturii,Vasile Chilian,Constitutiei,Crangului				
Crisana,Cuza Voda de la int.cu Ana				
Ipatescu pana la Centura,Gr.Ionescu				
I.L.Caragiale,Cpt.Stoienescu,Cpt.Cretu				
Comisia Centrala,Fdt.Comisia Centrala				
Florin, Dinicu Golescu, Diviziei,Dogariei				
Dobrogeanu Gherea,Domisoarei,Fdt.				
Domisoarei,Gloriei,Ghioceilor,Ecolului,				
Greva de la Grivita (case),Garofitei,				
Gh.Doja,Ion Creanga,Legumelor				
13 Decembrie 1918,Gh.Potop,Frunzei,				
Gh.Magheru,Fagaras,Fratiei,Jiliste,				
Fulger,Insuratei,Timotei Cipariu(case)				
Inului,Horia Closca si Crisan,Lupeni,				
Magura, 8 Martie,1 Mai,Muncii,Mos Ion				
Roata,Miorita,Muncitori,Muresului				
Magura,M.Eminescu,Mesteacanelui,				
Mitropolit Varlaam,Ovidenia,Orhideilor				
Odobesti,Magazia Garii,Marasesti de la				
int.cu Cuza Voda pana la Independentei				
Fdt.Gh.Potop,Prof.D.Caian,Plantelor,				
Putnei, Prof.C.Stere, Mr.Gh.Sava,				
Poienita,Predeal,Prof.Longinescu,				
Emil Racovita,				
Razboieni,Rodnei,Poet Niculuta Teodor				
Pinului,Panduri,Paun Pincio,				
Prosperitatii,Vasile Parvan,Putnei				
Plantelor,Petre Stefu,Mr.Gh.Sontu				
Rasaritului,Simion Mehedinti,Sion				
Scarlata Tarnavitu,Stupilor,Siretului,C.Stere				
Str.Mare a Unirii de la int.cu Aurora pana				
la str.Marasesti				
Tabacari de la int.cu Rodeni pana la str.				
Razboieni,Lt.Tanasescu,				
Timotei Cipariu,Trotus,Slit.V.Tigoianu				
Timis, Gh.Tatulescu,Cpt.Cretu Florin				
Unirea Principatelor de la int cu				
T.Cipariu pana la int. cu Inului				
Viiilor,Ecaterina Varga,Vrancioaia,Zorilor				



6	ZONA C				
	Anghel Saligny, Aleea Echitatii, Aleea 1 Iunie	50	180/250	8	15
	Fdt. Alecu Sihleanu, Aleea Caminului,				
	Aleea Parc, Avram Iancu, Aleea Aviatorilor				
	Calea Moldovei, Calea Munteniei				
	Cornel Coman,				
	Cincinat Pavelescu, Constructorului,				
	Cetatea Craciuna, Cluj, Fdt. IL Caragiale				
	Democratiei, Dionisos, Doftana, Dorului,				
	Emanuel Petrut,				
	Fdt. Dionisos, Fdt. Dionisos (Floresti)				
	Fraternitatii, Fdt. Gh. Asachi, Fdt. Gh. Doja,				
	Fdt. Rovine, Libertatii, Fdt. Primaverii,				
	Oborul de Vite, Piata Obor,				
	Ion Neculce, Patriei, Plopi, Pacii, Parc				
	Petre Liciu, Petre Maior, Rovine, Revolutiei				
	Rasaritului, Aleea Stadionului,				
	Soveja, Sagetii, Stalesti, Nicolae Saveanu				
	Toader Tardea, Col. N. Vasilescu				
	Cpt. Traian Ionescu (Egalitatii), M. Viteazu				
	Transilvaniei, Triumfului, Vrancioaia,				
	Valcele pana la CF., Vlad Tepes, Vrancei				
6	ZONA D inclusiv Focsani Nord (livada)				
	Antrepozite, Alunului, Balti, Berzei, Aleea	40	150/230	5	8
	Sudului, Carpimis, C-tin Brancoveanu, Caisului,				
	Ciresului, Dimbovita, Dumbrava, Dorobanti,				
	Emanoil Petrut, Focsa, Faget, Fdt. Faget,				
	Gutuiului, Gradinari, Galati, Ghica Voda,				
	Izlaz, Izvor, Lacramioarei, Laminorului,				
	Liliacului, Lucreafarului, Luminitei, Lunei				
	Mieilor, Mihai Viteazul, Militari, Mugur, <i>Mateu</i>				
	Fdt. Militari, Movilita, Milcov, Nuferilor, Fdt.				
	Nuferilor, Podgoriei, Prunului, Razoare, Sit.				
	Varvarici Doru, Fdt. Staiesti, Salcioara,				
	Salcamului, Trandafirului, Targului, Toporasi,				
	Tisa, Valcele, Virtutii, Aleea Unitatii, Valcele				
	dupa CF, Zabala, Zabrauti, Zboina				
7	Cartier Mandresti	40	150/230	3	5

NOTA : Pentru constructiile cu o vechime cuprinsa intre 10 si 20 ani se poate aplica o reducere de 10%

Pentru constructiile cu o vechime intre 20 si 40 ani se poate aplica o reducere de 20%

Pentru constructiile cu o vechime mai mare de 40 ani se poate aplica o reducere de 25%


Pentru constructiile cu o vechime mai mare de 60 ani se poate aplica o reducere de 40%

Nu se vor aplica reduceri cumulate mai mult de 40%

Pentru cladirile tip P+E sau P+Mansarda taxele se vor stabili pentru suprafata totala desfășurată, respectiv parter plus etaj sau parter plus mansarda.

zidarie**cladiri din zidarie simpla

zid si bet* cladiri cu pereti din zid, fundatii, stalpi, grinzi si plansee din bet.armat
Pentru constructiile neterminate sau in curs de executie recomand expertiza



A handwritten signature in black ink is positioned to the left of a circular official stamp. The stamp contains text in Romanian, including 'ROMANIA' at the top and 'INGINER' at the bottom. The signature is a stylized, cursive script.

Evaluator funciar Diaconu Emilian
Certificat absolvire Seria A nr. 0011833/8 01 1999
Atestat prin Ordinul nr. 258/20 06 2002 al Ministerului
Agriculturii (publicat in Momet. Of. al României nr. 528/17 07 2002).
Expert judiciar – Evaluarea proprietatii imobiliare Autorizatie 14346 Seria 5227.

STUDIUL DE PIATA

pentru stabilirea valorilor minime de circulatie ale terenurilor situate in intravilanul si extravilanul localitatilor administrativ teritoriale din judetul VRANCEA, in anul 2017.

CAPITOLUL I

Introducere

Lucrarea se realizeaza de catre evaluator proprietati imobiliare Diaconu Emilian, la solicitarea Camerei Notarilor Publici Galati.

CAPITOLUL II

Obiectivele si scopul Studiului de piata.

Obiective:

Conform solicitarii beneficiarului, prezenta lucrare isi propune reactualizarea valorilor de tranzactie a terenurilor situate in unitatile administrativ teritoriale ale judetului Vrancea, pentru anul 2017, pe baza unui studiu de piata.

Scop:

Scopul "Studiului de piata" corespunde solicitarii beneficiarului: furnizarea unor informatii cu privire la valoarea minima de circulatie a terenurilor, care pot fi luate in considerare la stabilirea cuantumului taxelor si onorariilor notarilor publici din cadrul birourilor notariale si a altor situatii prevazute de legislatia in vigoare.

CAPITOLUL III

Diagnostic juridic:

Lucrarea este intocmita pentru uzul exclusiv al Birourilor Notariale. Valorile de circulatie stabilite in anexele la studiu, reprezinta valori minime pentru o anumita zona (fara a se lua in considerare exceptiile) si in consecinta ele nu pot fi folosite in alte expertize, pentru determinarea valorii de circulatie a unui anumit imobil.

CAPITOLUL IV

Baza legala folosita:

In scopul realizarii obiectivelor comandate a fost utilizat urmatorul material bibliografic:

- raportul de expertiza intocmit de ing. Diaconu Emilian in anul 2016 la comanda Camerei Notarilor Publici Galati;
- contractele de vanzare cumparare din perioada octombrie 2015-decembrie 2016 inregistrate in evidenta fiscala la primarii;
- ofertele de vanzare si cumparare terenuri, publicate in ziarele locale ale judetului Vrancea si pe internet (inclusive cele publicate de catre Directia agricola Vrancea);
- ofertele de vanzare terenuri de la agentiile imobiliare ;
- oferte de vanzare nepublicate, dar cunoscute de salariatii unor primarii;
- rapoartele de evaluare terenuri, realizate de expert Diaconu Emilian, in ultimii ani in scopul instrainarii, impozitarii sau constituirii de garantii, la comanda diferitilor clienti;
- H.G. 1.546/2004 pentru aprobarea Normelor metodologice privind modul de stabilire a valorii terenurilor arabile si a celor forestiere;
- HG 118/2010 pentru aprobarea Metodologiei de achizitionare, prin cumparare, schimb sau donatie, de catre Regia Nationala a Padurilor, a terenurilor ce pot fi incluse in fondul forestier proprietate publica a statului;
- devizele pe categorii de lucrari pentru infiintarea si intretinerea plantatiilor de vie;
- redeventele incasate de unele primarii sau de ADS Bucuresti pentru concesionarea terenurilor.

CAPITOLUL V – PREMIZELE EVALUARII

Ipoteze speciale si conditii limitative

Din informatiile aflate la dispozitia evaluatorului, proprietatile nu sunt supuse nici unor restrictii sau limitări deosebite, restrictii contractuale, servituti, ipoteci, care ar putea influenta sau îngrădi dreptul de folosință al acestora. Evaluatorul a avut la dispozitie informatii de la consiliile locale din judet si informatii culese de la agentii imobiliari. Principalele ipoteze si limite de care s-a tinut seama în elaborarea prezentului raport de evaluare sunt următoarele :

Ipoteze :

Aspectele juridice se bazează exclusiv pe informatiile culese din teren si au fost prezentate fără a se întreprinde verificări sau investigatii suplimentare.

- Se presupune că titlurile de proprietate asupra terenurilor, ce va face obiectul taxarii, sunt valabile;

- Se presupune că proprietatea se conformează tuturor reglementărilor și restricțiilor de zonare și utilizare.
 - Presupun că nu există nici un fel de contaminanți și costul activităților de decontaminare nu afectează valoarea, nu am fost informat de nici o inspecție sau raport care să indice prezența contaminanților sau a materialelor periculoase pe unele terenuri din județ;
 - Nu am realizat nici un fel de investigație pentru stabilirea existenței contaminanților. Se presupune că nu există condiții ascunse sau neaparente ale proprietății, solului, care să influențeze valoarea. Evaluatorul nu își asumă nici o responsabilitate pentru asemenea condiții sau pentru obținerea studiilor necesare pentru a le descoperi;
 - Situația actuală a proprietății imobiliare a stat la baza selectării metodelor de evaluare utilizate și a modalităților de aplicare a acestora, pentru că valorile rezultate să conducă la estimarea cea mai probabilă a valorii proprietății în condițiile tipului valorii selectate;
 - Evaluatorul consideră că presupunerile efectuate la aplicarea metodelor de evaluare au fost rezonabile în lumina faptelor ce sunt disponibile la data evaluării ;
 - Evaluatorul a utilizat în estimarea valorii numai informațiile pe care le-a avut la dispoziție existând posibilitatea existenței și a altor informații de care evaluatorul nu avea cunoștință.
 - Metoda comparațiilor de piață a fost aplicată pentru unitatea de măsură (mp) dar s-a avut în vedere întreaga proprietate (ca un tot). Aplicarea corectă a metodei ar implica utilizarea analizei pe perechi de date, metodă complexă care ar conduce la valori foarte apropiate de valoarea de piață.
 - Aplicarea metodei de rentabilitate a fost făcută luând în considerare intervalul în care se situează аренда sau redevența pentru terenuri asemănătoare și rata de capitalizare calculată ca raport între pretul terenurilor din județ și valoarea venitului net pe unitatea de măsură ;
- Condiții limitative:**
- orice alocare de valori pe componente este valabilă numai în cazul utilizării prezentate în raport. *Valorile din anexe nu trebuie folosite în legătură cu o altă evaluare, sunt invalide dacă sunt astfel utilizate ;*
 - intrarea în posesia unei copii a acestui raport nu implică dreptul de publicare a acestuia ;
 - evaluatorul, prin natura muncii sale, nu este obligat să ofere în continuare consultanță sau să depună mărturie în instanță relativ la

valorile determinate.

- nici prezentul raport, nici părți ale sale (în special concluziile referitoare la valori,) nu pot fi puse la dispoziția altor experți, fără acordul prealabil al evaluatorului ;
- orice valori estimate în raport se vor folosi numai pentru scopul stabilit.

Obiectul evaluării. Drepturi de proprietate evaluate.

Obiectul evaluării îl constituie valoarea de piață a terenurilor situate în cadrul unităților administrative teritoriale ale județului.

Scopul evaluării

Scopul prezentului Studiu este furnizarea unor informații cu privire la valoarea minimă de circulație a terenurilor, (care în baza prevederilor Codului Fiscal, privind impozitul pe transferul dreptului de proprietate asupra imobilelor), să poată fi luată în considerare la stabilirea cuantumului impozitelor și onorariilor notarilor publici din cadrul birourilor notariale.

Clientul și destinatarul lucrării

Prezentul "Studiu de piață" se adresează birourilor notariale.

Bazele evaluării

La baza evaluării stau o serie de ipoteze și condiții limitative, prezentate mai sus. Opinia evaluatorului este exprimată în concordanță cu aceste ipoteze și concluzii, precum și cu celelalte aprecieri din acest raport.

Sursele de informații

Sursele care au stat la baza întocmirii prezentului raport de evaluare au fost prezentate la capitolul "Materialul documentar folosit"

CAPITOLUL VI - PREZENTAREA DATELOR

ANALIZA PIETEI IMOBILIARE

Descrierea pieței locale

Piața imobiliară se poate defini ca fiind interacțiunea dintre persoanele care schimbă drepturi de proprietate contra altor bunuri, cum ar fi banii. Această piață se definește pe baza tipului de proprietate, potențialul de a produce venituri, localizare și caracteristicile investitorilor. Piața imobiliară este influențată de atitudinile, motivațiile și interacțiunile vânzătorilor și cumpărătorilor și are caracteristici diferite de cele ale piețelor eficiente (este foarte sensibilă la situația economică, situația pieței de muncă și stabilitatea veniturilor). Deciziile de cumpărare sunt influențate de tipul de finanțare, durata rambursării și rata dobânzii. Este o piață care nu se autoreglează ci este afectată de multe reglementări guvernamentale

si locale. Informatiile despre tranzactii similare nu sunt imediat disponibile, exista decalaj intre cerere si oferta, cererea poate fi volatila datorita unor schimbari rapide in marimea, structura si veniturile populatiei .

Echilibrul pietei

La nivelul municipiilor dar si in judet nu se poate vorbi de o piatã imobiliarã functionalã în ceea ce priveste vanzari de imobile, piata pe care sã se efectueze tranzactii regulate si care sã poata oferi suficiente informatii în ceea ce priveste preturile de tranzactionare ale acestui tip de imobile.

Se poate aprecia cã aceastã piatã este oarecum "turbulentã", nu este eficientã, iar influentele pe care le are mediul economic asupra acesteia sunt greu de cuantificat. Astfel, influenta modificãrilor cursului de schimb leu-dolar-euro sau a altor modificãri ale evolutiei economice nu se reflectã liniar în evolutia pietei imobiliare care în unele perioade poate suferi chiar o scãdere în contextul în care leul se depreciazã, cea mai importantã influentã fiind cea a stãrii economiei.

In aceste conditii, având în vedere si caracteristicile acestui tip de tranzactii, punctul de echilibru în care se întãlneste cererea cu oferta este dificil de apreciat, oferta în unele cazuri devansând cererea, in special pentru terenurile din intravilan. Piata proprietãtilor rezidentiale este mai echilibratã, oferta fiind mai aproape de cerere. O problemã care afecteazã echilibrul pietei este dificultatea finantãrii achizitiei de proprietãti imobiliare în actualele conditii când rata dobânzii este destul de ridicatã si in contextul financiar mondial actual. Aceasta se reflectã în valoarea si volumul tranzactiilor. In mod uzual, achizitia unor astfel de bunuri (proprietãti imobiliare) se face, datoritã valorii mari a acestora, prin institutii de finantare adecvate (ex. bănci ipotecare) care adapteazã conditiile creditului la tipul de bunuri achizitionate.

CAPITOLUL VII

Modul de desfasurare a lucrarii.

Pentru aprecierea valorii actuale si a tendintei de tranzactionare a terenurilor care fac obiectul prezentei lucrari si diferentierea acestei valori, s-a utilizat *zonarea centrelor urbane, conform hotararilor consiliilor locale de zonare a acestora pentru stabilirea cuantumului impozitului pe cladiri si terenuri, prcum si pe baza distantei fata de centrul civic, locul unde terenurile sunt cele mai scumpe.*

Pentru mediul rural s-a facut gruparea comunelor cu satele apartinatoare pe grupe valorice, luandu-se in considerare criterii valorice cum ar fi: specificul activitatilor economice, distanta fata de centre urbane, importanta economica a zonei, zone declarate defavorizate, diversitatea utilitatilor existente, relief.

Pentru fiecare zona s-au identificat si clasificat tipurile de terenuri in functie de asezarea lor in intravilan sau extravilan. Terenurile din intravilan (cu exceptia Municipiului Focsani si a Municipiului Adjud) au fost grupate in doua sau trei categorii, functie de pozitia lor fata de centru civic si a accesului la utilitati, iar cele din extravilan au fost grupate in functie de clasele de calitate si categoriile de folosinta – principalii factori care determina valoarea de piata a acestor terenuri. S-au avut in vedere Normele metodologice privind modul de stabilire a valorii terenurilor arabile in vederea acordarii despagubirilor prevazute de Legea nr. 1/2000 pentru reconstituirea dreptului de proprietate asupra terenurilor agricole si a celor forestiere, solicitate potrivit prevederilor Legii fondului funciar nr. 18/1991 si ale Legii 169/1997, cu modificarile si completarile ulterioare si Normele metodologice de achizitionare de catre Regia Nationala a Padurilor a unor terenuri ce pot fi incluse in fondul forestier proprietatea publica. In formularea concluziei evaluatorului cu privire la valoarea de piata a terenurilor ce fac obiectul evaluarii, s-a tinut seama de informatiile furnizate de piata imobiliara, de preturile inscrise in contractele de vanzare – cumparare, studiate, de expertizele efectuate pentru diversi clienti, de preturile de inlocuire a plantatiilor sau amenajarilor piscicole.

Prelucrarea datelor.

Terenurile situate in intravilanul localitatilor.

Preturile inscrise in contractele de vanzare – cumparare si ofertele de vanzare, au fost grupate pe localitati si perioade de instrainare, astfel incat prin prelucrarea datelor sa se poata stabili tendinta de crestere sau scadere a acestor preturi si in functie de aceste tendinte sa se aprecieze valorile de circulatie pentru anul 2017.

Valorile de circulatie inscrise in expertiza anterioara vor, fi mentinute s-au modificate, prin marire sau diminuare, in concordanta cu tendintele pietii, stabilite prin comparatie, rezultand astfel propunerile pentru anul 2017. Din comparatie rezulta ca piata terenurilor din intravilan stagneaza.

Precizam ca valorile de circulatie propuse au un caracter estimativ,

intervalul între care sunt cuprinse aceste valori reflectă tranzacțiile imobiliare realizate până în prezent în județul Vrancea precum și ofertele de vânzare actuale. Valorile sunt exprimate în euro/mp. (cursul valutar folosit în calcule este cel din 7 02 2017 de 4,536 lei/euro).

Terenurile situate în extravilan

Toate terenurile din extravilan au fost încadrate în cinci zone de calitate, corelat cu însușirile agropedologice. În funcție de categoria de folosință a terenului s-au determinat valori venale, folosindu-se metoda de evaluare recomandată. Aceste valori au fost comparate cu cele furnizate de piața imobiliară, de expertizele efectuate anterior, sau cu prețurile înscrise în contractele de vânzare – cumpărare consultate, din perioada octombrie 2015 decembrie 2016 și în urma analizei s-au stabilit tendințele pieții. În funcție de aceste tendințe s-au propus valorile din anexa nr. 12 la raport.

Terenurile arabile

Valoarea venală a terenurilor arabile a fost determinată prin metoda “Rentei funciare” - Fișa de calcul nr. 1, în funcție de clasele de calitate (favorabilitate), punctele de bonitare și renta funciara. Valorile rezultate din calcule, au fost comparate cu cele din ofertele de vânzare sau cumpărare, și cu prețurile înscrise în contractele de vânzare – cumpărare studiate și în funcție de aceste date și de tendințele de creștere sau scădere a prețurilor s-au propus valorile pentru 2017 prezentate în anexa nr 12.

Valorile înscrise în contractele de vânzare cumpărare din anul 2016 și în ofertele de vânzare, sunt mai mari decât cele din expertiza anterioară și în consecință această tendință a pieții se va reflecta în propunerea pentru anul 2017. Valoarea de circulație a suprafețelor arabile mai mari de 2 ha., situate într-un singur trup, din localitățile județului, cu excepția Municipiului Focsani este de 2600 euro/ha., iar a celor mai mari de 10 ha. situate într-un singur trup, cu excepția Municipiului Focsani este de 3500 euro/ha. Terenurile situate pe raza Municipiului Focsani nu sunt influențate de mărimea suprafețelor, ci numai de poziționarea lor față de intravilan sau de drumurile publice.

Pajiștile naturale

Valoarea pajiștilor a fost determinată prin metoda “Venitului net capitalizat” – Fișa de calcul nr. 2. Venitul net a fost determinat pentru terenuri concesionate sau arendate, valorile fiind apropiate. Valorile rezultate din calcule, au fost comparate cu prețurile înscrise

in contractele de vanzare – cumparare studiate si in functie de aceste date si de tendintele de crestere sau scadere a preturilor s-au propus valorile pentru 2017 inscrise in anexa nr. 12

Plantatiile de vii si livezi

Valoarea venala a plantatiilor a fost determinata prin metoda “Costului de inlocuire”, adica pe baza normelor de deviz si a ofertelor de executie (la cheie) a unor plantatii s-a calculat valoarea actuala a unei plantatii noi, valoare ce va fi diminuada cu uzura inregistrata de platatia supusa evaluarii. Aceste valori au fost comparate cu preturile din contractele de vanzare cumparare si ofertele studiate si in functie de tendintele pietii s-au propus valorile pentru anul 2017 asa cum rezulta din anexa nr 12. *Pentru stabilirea valorii de circulatie a plantatiilor tinere de vita de vie, ce se instraineaza, se recomanda realizarea unei expertize tehnice, deoarece valoarea de circulatie a plantatiilor tinere este cu mult mai mare decat cea inscrisa in anexa si difera in functie de soi, densitate, sistem de sustinere etc (a se vedea fisa de calcul nr.3)*

Valoarea terenurilor ocupate cu vegetatie forestiera.

A fost determinata folosind Metodologia de achizitionare, prin cumparare, de catre Regia Nationala a Padurilor a unor terenuri ce pot fi incluse in fondul forestier. Valorile rezultate pentru fiecare zona forestiera a judetului si pentru diferite tipuri de arborete, (Fisa de calcul nr. 4) au fost comparate cu preturile din contractele de vanzare din ultimii ani, de unde rezulta o tendinta de mentinere neschimbata a valorilor de circulatie, fapt ce se va reflecta in propunerile pentru anul 2017.

Amenajarile piscicole.

Propunerile de valori de circulatie pentru amenajarile piscicole din judetul Vrancea s-au facut in baza unor rapoarte de expertiza anterioare. Valoarea de circulatie a amenajarilor, inscrisa in anexa nr. 12, nu include si contravaloarea pestelui. Am identificat o singura vanzare de teren cu astfel de investitii, in anul 2015.

Alte terenuri neagricole In literatura de specialitate se considera ca aceste terenuri au o valoare mai mica decat terenurile agricole de clasa V-a, motiv pentru care am propus valoarea de 250 euro/ha, valoare rezultata din putinile vanzari cunoscute ca fiind realizate in anul 2016.

Pentru terenurile construite in extravilan, (sedii de ferme agricole, spatii de depozitare, platforme, etc.) valorile sunt mai mari decat a terenurilor invecinate, datorita amenajarilor si a utilitatilor. Aceste

valori sunt cuprinse intre pretul terenurilor atrase in intravilan si pretul terenurilor agricole limitrofe.

CAPITOLUL VIII

Concluziile Studiului de piata:

Evolutia in perspectiva a preturilor de pe piata imobiliara este imprevizibila, fiind posibil in cursul unui an sa se inregistreze cresteri sau scaderi indiferent de evolutia ratei inflatiei. Din prezentul Studiu de piata rezulta ca, preturile din intravilan au tendinta de a ramane neschimbate, cu mici exceptii materializate in anexele 1 – 11.

In extravilan tendinta este in general de crestere a preturilor pentru terenurile arabile, a celor plantate cu vita de vie si a pajistilor din zona montana defavorizata. Pentru suprafetele plantate cu pomi fructiferi tendinta este de mentinere a preturilor sau se inregistreaza mici diminuari. Aceesai tendinta de mentinere a preturilor se manifesta si pentru suprafetele ocupate cu vegetatie forestiera.

Argumentele care au stat la baza elaborarii Studiului, privind stabilirea valorii de circulatie a terenurilor din cadrul unitatilor administrativ teritoriale ale judetului sunt :

- valoarea de circulatie stabilita este o valoare minima pentru majoritatea terenurilor din o anumita zona a localitatii respective, zona definita prin deciziile consiliilor locale, (ca zona fiscala) in functie de dotarile socio- economice si edilitare. Pretul de tranzactionare se va putea situa deasupra sau sub valoarea prezentata.
- pentru suprafetele din intravilan, frontul la strada, forma si amplasamentul trebuie sa permita realizarea unei constructii definitive. Valoarea terenurilor care nu indeplinesc aceste conditii este mai mica cu pana la 30%.
- in zona montana a judetului s-au cuprins in intravilan si suprafete care nu sunt pretabile pentru realizarea unor constructii (terenuri in panta, afectate de procese de degradare, etc., situate in continuarea constructiilor) si in consecinta valoarea venala a acestor terenuri este mai mica decat a celor construibile, motiv pentru care li s-au stabilit valori specifice.
- valoarea a fost exprimata tinand seama exclusiv de constatarile tendintele si observatiile facute pe baza datelor din contractele de vanzare – cumparare, a ofertelor de vanzare sau cumparare si a calculelor realizate cu ocazia aplicarii diferitelor metode de evaluare.
- opinia nu tine seama de motivatii speciale ale vanzatorului sau cumparatorului ;

- valoarea nu tine seama de responsabilitatile privind protectia mediului ;

- valoarea este subiectiva ;

- evaluarea este o opinie asupra unei valori.

Raportul cuprinde 12 anexe si 3 fise de calcul.

1 03 2017

Evaluator ing. ec. Diaconu Emilian



Evaluator ing. ec. Diaconu Emilian
Str. Fraternitatii nr. 12 Tel 0722374564

Anexa nr. 1

Valoarea de circulatie a terenurilor din intravilanul Focsani, in
anul 2017 (atentie! preturile sunt exprimate in euro)

Nr. Crt.	Denumirea zonei	Valoarea de circulatie euro/mp.
1	Zona A	105
2	Zona B	60
3	Zona C	35
4	Zona D	20 (cu exceptia zonei COMAT = 5)
5	Terenuri atrase in intravilan din extravilan, prin PUG sau PUZ.	8
6	Drumuri de acces create prin lotizare in cartiere noi.	5
7	Cartier Mindresti	Zona centr. = 12, Zona perif si terenuri atrasede = 6
8	Drumuri de acces create prin lotizare in cartiere noi.	3,5

Anexa nr. 2

Valoarea de circulatie a terenurilor din intravilanul Adjud,
In anul 2017

Nr. crt.	Denumirea zonei	Valoarea de circulatie euro/mp.	
1	Zona A	35	
2	Zona B	20	
3	Zona C	12	
4	Zona D	9 (cu exceptia terenurilor neconstru- ite din zona CCH = 4)	
5	Terenuri atrase in intravilan, prin PUG sau PUZ.	7	
6	Drumuri de acces create prin lotizare in cartiere noi.	4	
7	Adjudul Vechi, Burcioaia, Siscani.	Zona cen- trala 4,5	Zona peri- ferica si teren atrasede 1,5
8	Drumuri de acces create prin lotizare in cartiere noi.	1,1	

Anexa nr. 3

Valoarea de circulatie a terenurilor din intravilanul orasului Odobesti,
in anul 2017

Nr. Crt.	Denumirea zonei	Valoarea de circulatie euro/mp.
1	Zona centrala (zona A fiscala)	20
2	Zona mediana (zona B fiscala)	12
3	Zona periferica(C,D fiscala)	10
4	Terenuri atrase in intravilan, prin PUG sau PUZ.	7
5	Cartier Unirea (mai putin noul cartier rezidential unde val. = 8 euro)	4
6	Drumuri de acces create prin lotizare in cartiere noi.	3

Anexa nr.4

Valoarea de circulatie a terenurilor din intravilanul orasului Panciu,
in anul 2017

Nr. Crt.	Denumirea zonei	Valoarea de circulatie euro/mp.
1	Zona centrala(zona A fiscala)	20
2	Zona mediana (zona B fiscala)	12
3	Zona periferica(zona C, D fiscala)	10
4	Terenuri atrase in intravilan,prin PUG sau PUZ.	7
5	Drumuri de acces create prin lotizare in cartiere noi.	4
6	Satele aferente orasului Panciu	Zona cen trala 4 Zona peri ferica si te ren atras 3
7	Drumuri de acces create prin lotizare in cartiere noi.	2

Anexa nr.5

Valoarea de circulatie a terenurilor din intravilanele orasului
Marasesti, in anul 2017

Nr. Crt.	Denumirea zonei	Valoarea de circulatie euro/mp.	
1	Zona centrala(zona A fiscala)	10	
2	Zona mediana (zona B fiscala)	7	
3	Zona periferica(zona C, D fiscala)	3,5	
4	Terenuri atrase in intravilan, prin PUG si PUZ	2,5	
5	Drumuri de acces create prin lotizare in cartiere noi.	1,5	
6	Satele aferente orasuli Marasesti	Zona cen trala 2,5	Zona peri ferica si atrase 2
7	Drumuri de acces create prin lotizare in cartiere noi.	1,2	

Anexa nr. 6

Valoarea de circulatie a terenurilor din intravilanele localitatilor limitrofe
Municipiului Focsani, in anul 2017 (euro/mp.)

Nr. crt.	Denumirea comunei	Satul de resedinta		Celelalte sate	
		Denumirea zonei	Val. de circul.	Denumirea zonei	Val. de circul.
1	Cimpineanca	Zona centr.	11	Zona centr.	5
		Zona perif si rezidentiala noua	9	Zona perif. si terenuri atrase	2,0
		Terenuri atrase.	4,5		
		Drumuri de acces create prin lotizare in cartiere noi.	3		

2	Golesti	Zona centr.	12	Zona centr.	12
		Zona perif. si rezidentiala noua	9	Zona perif. si terenuri atrase	7
		Terenuri atrase	7		
		Drumuri de acces create prin lotizare	3		3
3	Vinatori sat Vinatori	Zona centr.	10	Zona centr.	3
		Zona perif. si atrase	7	Zona perif. si atrase.	2
	Vinatori sat Jorasti	Zona centr.	7,5	Drumuri de acces create prin lotizare	1,5
		Zona perif. si atrase	4		
	Vinatori sat Petresti	Zona centr. si la padure	15		
		Zona perif. si atrase	7		
Drumuri de acces create prin lotizare		3			

Anexa nr. 7

Valoarea de circulatie a terenurilor din intravilanele zonei turistice a judetului Vrancea, in anul 2017, (euro/mp.)

Nr. crt	Denum. comunei	Denum. sate	Sate componente			Celelalte sate (Coza)			
			Zona de vile si atrase euro/mp	Zona centrala de sat euro/mp	Zona perif. sat euro/mp.	Zona centr. euro/mp.	Zona med. euro/mp.	Zona perif. si atrase euro/	
1	Tulnici	Gresu, Lepsa	14	7	4	3	2	1,0	
		Tulnici	5	4	2				
2	Soveja	Dragosloveni	Zona centr.	Zona mediana	Zona perif. si atr	(Ruca reni)	5	4,5	4
			10	8	6				
3	Drumuri de acces create prin lotizare in satele comunelor Tulnici (cu exceptia satului Coza) si Soveja							2	

Anexa nr. 8

Valoarea de circulatie a terenurilor din intravilanele situate in zona colinara de nord a judetului Vrancea, in anul 2017 (euro/mp.).

Nr. crt.	Denumirea comunei	Satul de resedinta		Celelalte sate	
		Terenuri existente in intravilan	Terenuri atrase in intravilan.	Terenuri existente in intravilan.	Terenuri atrase in intravilan.
1	Boghesti	2	1	1,5	0,5
2	Corbita	2	1	1,5	0,5
3	Homocea	3	1,5	2	0,8
4	Ploscuteni	3	1	1,5	0,5
5	Tanasoia	2,2	1	1,5	0,5

Anexa nr. 9

Valoarea de circulatie a terenurilor din intravilanele zonei de podgorie a judetului, in anul 2017 (euro/mp.).

Nr. crt.	Denumirea comunei	Satul de resedinta		Celelalte sate	
		Terenuri existente in intravilan.	Terenuri atrase in intravilan.	Terenuri existente in intravilan.	Terenuri atrase in intravilan.
1	Bolotesti	4,5	2	2,5	1,0
2	Bordesti	3	1,5	3	1
3	Brosteni	3,5	1,5	2	1,0
4	Cirlige	4	2,5	3	1,5
5	Cotesti	4,2	2,5	3,5	1,5
6	Dumbraveni	4	2,5	3	1,5
7	Jaristea	4	2,5	3	1,5
8	Movilita	3,5	2,5	2,5	2
9	Obrejita	4	2	-	-
10	Paunesti	3,5	2	2,3	1,7
11	Popesti	4	2	3	1,5
12	Ruginesti	3,5	2	2	1,5
13	Sl. Bradului	3	2	3	1
14	Straoane	4	2,5	2,5	2
15	Timboesti	4	2,5	2,5	1,5
16	Tifesti	4	2,5	2,5	1,5
17	Urechesti	4,2	2,5	-	-
18	Virtescoiu	4	2	2,5	2

Anexa nr. 10

Valoarea de circulatie a terenurilor din intravilanele zonei de ses a judetului, in anul 2017 (euro/mp.).

Nr. crt.	Denumirea comunei	Satul de resedinta		Celelalte sate	
		Terenuri existente in intravilan.	Terenuri atrase in intravilan	Terenuri existente in intravilan	Terenuri atrase in intravilan
1	Balesti	2,5	1	-	-
2	Biliesti	4	1,5	-	-
3	Ciorasti	3	1,4	1,8	1
4	Garoafa	4,5	2,5	2,5	1
5	Gologanu	3,8	2	-	-
6	Gugesti	4,5	2	3	2
7	Maicanesti	3	2	2,5	1
8	Milcovul	4	2	4	2,5
9	Nanesti	2,8	1	1,7	0,8
10	Pufesti	3	1,5	2	0,8
11	Rastoaca	4,4	2	-	-
12	Sihlea	3,5	1,5	2,2	1
13	Sl. Ciorasti	4	1,5	2	1
14	Suraia	3,7	1,5	-	-
15	Tataranu	3	1,5	2,2	1
16	Vulturu	3,8	2	2,5	1

Anexa nr.11

Valoarea de circulatie a terenurilor din intravilanele localitatilor din zona de munte a judetului, in anul 2017 (euro/mp.).

Nr. crt.	Denumirea comunei	Satul de resedinta			Celelalte sate		
		Terenuri existente in intravilan.		Terenuri atrase in intravilan	Terenuri existente in intravilan		Terenuri atrase in intravilan
		A caror supraf. sunt mai mici de 1500 mp.	Pentru diferenta ce depaseste 1500 mp.		Supraf. mai mici de 1500 mp	Pentru difer. ce depases 1500 mp.	
1	Andreiasu	2,2	0,6	1,5	1,5	0,5	0,8
2	Birsesti	2,5	0,8	2,0	2	0,6	1
3	Chiojdeni	1,5	0,5	1	1	0,3	0,4
4	Cimpuri	3,5	1,0	2,5	2,5	0,8	1,5

5	Dumitresti	2,5	0,8	1	1	0,3	0,4
6	Fitionesti	3,5	1,0	2,5	2,5	0,8	1,5
7	Gura Calitei	1,5	0,5	1	1	0,3	0,5
8	Jitia	1,5	0,5	1	1	0,3	0,5
9	Mera	2,5	0,8	1,5	2	0,6	1
10	Naruja	2,5	0,8	1,5	1,5	0,6	0,8
11	Negrilesti	2,5	0,8	1,5	-		-
12	Nereju	1,8	0,5	1	1	0,3	1
13	Nistoresti	1,5	0,5	1	1	0,3	1
14	Paltin	1,5	0,5	1	1	0,3	0,5
15	Paulesti	1,5	0,5	1	1,3	0,4	1
16	Poiana Cristei	2	0,6	1	1,5	0,3	0,5
17	Racoasa	3,5	1,0	2,5	2,5	0,8	0,8
18	Reghiu	2	0,6	1	1,5	0,3	0,5
19	Spulber	1,5	0,5	1	1	0,3	1
20	Vidra	3,5	1,2	2	2	0,6	1
21	Valea Sarii	3	1,0	1,5	2	0,5	1
22	Vintileasca	1,5	0,5	1	1	0,3	0,4
23	Vizantea Livezi	2,5	0,8	2	1,5	0,4	1
24	Vrincioaia	1,5	0,5	1	1	0,3	0,5

Nota: Terenurile incadrate in zona centrala a localitatii sunt acele terenuri care dispun de cele mai multe facilitati edilitar gospodaresti si socio – economice existente in localitate. Situatiile care fac exceptie, au fost mentionate in anexe.

Terenurile incadrate in zona periferca a localitatii dispun numai de o parte din facilitatile socio – economice si din retelele edilitare .

Terenurile atrase in intravilan prin PUG sau PUZ nu dispun de retele edilitare cu exceptia energiei electrice. Sunt situate in zona periferica a localitatii.

Terenurile a caror front la strada este mai mic de 10 m., cele fara front la strada, terenurile cu forma triunghiulara, sau alte forme neregulate care conditioneaza amplasarea constructiilor, au o valoare de circulatie mai mica cu pana la 30% decat cele inscrise in anexele de mai sus.

In situatia in care un corp de proprietate (teren) este situat partial in intravilan si partial in extravilan, valoarea de circulatie totala se calculeaza ca suma a valorilor, rezultate prin multiplicarea suprafetelor respective cu valorile inscrise in anexele 1-11, pentru intravilan si cu valorile inscrise in anexa nr. 12, pentru extravilan .

In intravilanele din zona de munte, in unele cazuri, se regasesc suprafete mai mari decat cele necesare unei gospodarii (de cca 1500 mp.), suprafete situate partial pe panta si in consecinta neconstruibile, avand o valoare de circulatie mai mica. Din aceste considerente suprafata de 1500 mp. va fi evaluata folosind valorile din coloana " A caror suprafete sunt mai mici de 1500 mp." iar diferenta de suprafeta ce depasete 1500 mp. va fi evaluata conform coloanei

“Pentru diferenta ce depaseste 1500 mp.” Prin insumare se obtine valoarea totala a terenului situat in intravilan.

Valorile din anexe nu trebuie folosite în legătură cu o altă evaluare, sunt invalide dacă sunt astfel utilizate.

Evaluator ing. ec.
Diaconu Emilian



VALOAREA DE CIRCULATIE A TERENURILOR SITUATE IN EXTRAVILANUL LOCALITATILOR
DIN JUDETEL VRANCEA, IN ANUL 2017
(valorile sunt in euro)

Evaluator ing. ec. Diaconu Emilian Telefon 0722374564

Nr. Crt.	Denumirea teritoriului administrativ	Arabil (vezi nota din subsol)		Pajisti naturale (vezi nota)		VII (vezi nota din subsol)		Livezi vezi not Valoare euro/ha	Terenuri constr ferme depoz platf. euro/mp.	Terenuri cu front la drum national si judet. euro/mp	Paduri La vars. exploata bilitatii euro/ha	Alte terenuri	
		Zona	Valoarea euro/ha.	Zona	Valoarea euro/ha.	VII fara procese de degr. Valoare euro/ha.	VII degra date. Val. eur/h					Amenaj. piscicole euro/ha.	Tufaris Stufaris Prundis euro/ha
1	Focsani	II	5000	II	4000	5000	4000	5000	4,0	2,0*/**	-	3000	500
2	Adjud	II	2600	II	2200	2850	2600	2850	2,0	1,2*/**	1750	1500	350
3	Marasesti	II	2300	II	1800	2800	2300	2800	2,0	1,1*/**	1750	1500	350
4	Odobesti	II	2300	II	1800	3500	2400	3000	3,0	1,1**	1850		350
5	Panciu	III	2300	III	1800	4000	2400	3100	2,5	1,1**	2000	1500	350
6	Andreiasu	V	1200	I	1200	-	-	1850	0,6	0,5**	2000		250
7	Balesti	II	1900	II	1400	2200	1900	2100	0,6	0,45***	1750	800	250
8	Biliesti	II	1850	II	1350	2100	1850	2500	0,7	0,45***	1750	800	250
9	Birsesti	IV	1250	I	1200	-	-	2500	0,7	0,5**	2000		250
10	Boghesti	III	1250	III	1150	2500	1400	2100	0,5	0,35***	1800		250
11	Bolotesti	II III	1650	I II	1250	3100	1800	2300	0,8	0,5**	1850		250
12	Bordesti	III	1600	I II	1200	3200	1800	2300	0,8	0,5**	1900		250
13	Brosteni	II III	1650	II	1250	3100	2100	2500	0,8	0,5**	1800		250
14	Cimpineanca	II	2250	I	1750	3300	2300	3300	3,0	0,8**	-		250
15	Chiojdeni	V	1200	II	1200	-	-	2300	0,6	0,5**	1850		250
16	Ciorasti	I-II	2000	I	1700	2200	2000	2200	0,7	0,45**	-		250
17	Cimpuri	IV	1350	I	1250	-	-	1850	1,1	1,0**	2000		250
18	Cirlige	II III	1900	I	1400	3200	2100	2550	0,9	0,45***	1850		250
19	Corbita	III	1350	II	1200	2800	1600	2300	0,5	0,45**	1800		250
20	Cotesti	II III	1750	I	1350	3350	2200	2650	1,2	1,0*	1850	800	250
21	Dumbraveni	II	1900	I	1350	3350	2200	2700	1,2	1,0*/**	1850	800	250
22	Dumitresti	IV	1250	I	1250	2000	1400	2300	0,6	0,5**	1900		250

Nr. Crt.	Denumirea localitatii	Arabil		Pajisti		Vii		Livezi	Constr	Front Euro/mp	Paduri Euro/ha	Alte terenuri Euro/ha	
		Zona	Euro/ha	Zona	Euro/ha	Euro/ha							
23	Fitionesti	III	1650	I II	1200	3300	1900	2500	0,7	0,45***	2000		250
24	Garoafa	II	2050	II	1750	2300	2050	2300	1,2	1,1*	1750		250
25	Golesti	II	2250	II	1850	2500	2250	2500	3,0	1,2*	1800		250
26	Gologanu	II	1800	II	1400	2200	1800	2000	0,7	0,5**/**	1800	800	250
27	Gugesti	II	1900	II	1400	3000	2000	2300	0,7	0,45***	1750		250
28	Gura Calitei	V	1200	III	1150	1800	1200	1800	0,5	0,35***	1750		250
29	Homocea	III	1700	I II	1250	2700	1700	2300	0,8	0,5**	1800		250
30	Jaristea	III	1650	I	1300	3200	1800	2600	0,7	0,45***	1850		250
31	Jitia	IV	1250	I	1200	-	-	1700	0,6	0,5**	1900		250
32	Maicanesti	I-II	2250	II	1650	2500	2250	2400	0,8	0,5**	1750	800	250
33	Mera	IV	1400	I	1300	2000	1400	2100	0,7	0,5**	1800		250
34	Milcovul	II	1800	II	1400	2300	1850	2300	0,9	0,7***	1750		250
35	Movilita	III	1700	I II	1400	3400	1850	2650	0,7	0,45***	1950		250
36	Nanesti	II	1900	II	1400	2300	1900	2100	0,7	0,5**	1750	800	250
37	Naruja	IV V	1350	I-II	1200	2000	1350	2000	0,6	0,45***	2000		250
38	Negrilesti	IV	1400	I	1250	2000	1400	2000	0,7	0,5**	2000		250
39	Nereju	V	1200	I	1200	-	-	1700	0,7	0,35***	2000		250
40	Nistoresti	V	1200	I	1200	-	-	1700	0,6	0,35***	2000		250
41	Obrejita	I-II	1950	I	1600	3350	2000	2700	1,2	1,0*	1850		250
42	Paltin	IV	1300	I	1200	2000	1350	2000	0,6	0,35***	2000		250
43	Paulesti	IV	1300	I	1250	2000	1350	2000	0,6	0,35***	2000		250
44	Paunesti	III	1750	I II	1350	3300	2000	2600	0,7	0,45***	1850		250
45	Ploscuteni	III	1750	I	1250	2700	1800	2300	0,5	0,4***	1850		250
46	Poiana Cristei	IV-V	1200	II	1200	2000	1200	2000	0,5	0,35***	1850		250
47	Popesti	III	1800	II	1400	3350	2100	2600	1,2	1,0*	1850		250
48	Pufesti	II	1800	II	1400	2800	2000	2500	1,2	1,0*	1750		250
49	Racoasa	IV	1350	I-II	1250	2000	1400	2300	1,1	1,0**	1850		250
50	Rastoaca	II	1850	II	1450	2300	1850	2500	0,9	0,5**	1750		250
51	Reghiu	V	1300	I	1300	2000	1350	2100	0,6	0,5**	2000		250

Nr. Crt.	Denumirea localitatii	Arabil		Pajisti		Vii		Livezi	Constr	Front	Paduri	Alte terenuri	
		Zona	Euro/ha	Zona	Euro/ha	Euro/ha		Euro/ha		Euro/mp	Euro/ha	Euro/ha	Euro/ha
52	Ruginesti	III	1750	I	1450	3150	2000	2400	1,1	1,0*	2000		250
53	Sihlea	II	1900	II	1400	2200	1900	2400	0,7	0,5**	1800	800	250
54	SI Bradului	III	1850	II	1400	3200	1900	2500	1,1	1,0*	1850		250
55	SI Ciorasti	II	1900	II	1400	2300	1900	2500	0,8	0,45***	1750	800	250
56	Soveja	IV	2050	I	1800	-		2500	2,0	1,2**	2000		250
57	Spulber	IV	1350	I	1250	-		2000	0,6	0,35***	2000		250
58	Straoane	II III	1750	I II	1450	3400	1800	2600	1,0	0,8**	2000		250
59	Suraia	II	1850	II	1450	2300	1850	2600	0,8	0,45***	1750	800	250
60	Tanasoaia	III	1450	III	1250	2800	1500	2300	0,5	0,45***	1850		250
61	Tataranu	II	1800	II	1400	2200	1800	2300	0,8	0,5**	1750		250
62	Timboesti	III	1950	I II	1450	3350	2100	2600	1,2	1,0*	1850		250
63	Tulnici (fara Gresu si Lep Lepsa, Gresu)	IV	1350	I	1300	-		2000	2,0	0,7**	2000		250
			2000		2000	-		2000	2,0	0,7**	2000		
64	Tifesti	II	2050	I	1650	3500	2200	3000	1,2	1,0*	2000		250
65	Urechesti	II III	1850	I	1400	3400	2200	2600	1,2	1,0*	1850		250
66	Valea Sarii	IV	1400	I-II	1300	2000	1400	2300	0,7	0,5**	2000		250
67	Vidra	III	1500	I	1300	2000	1500	2350	0,8	0,5**	1950		250
68	Vintileasca	III-V	1200	I	1200	-		1600	0,6	0,5**	2000		250
69	Vizan. Livezi	IV	1350	I	1300	2000	1400	2350	0,6	0,35***	2000		250
70	Vinatori	II	2100	II	1700	2800	2100	2800	3,0	0,45***	1750	800	250
71	Virtescoiu	III	1750	III	1250	3100	2200	2600	0,6	0,40***	1850		250
72	Vrincioaia	IV	1200	I	1200	-		2000	0,5	0,35***	2000		250
73	Vulturu	I-II	1850	II	1450	2300	1850	2400	0,8	0,5**	1750		250

Nota:

Suprafetele de *arabil* mai mari de 2 ha., situate intr-un singur trup, din localitatile judetului, cu exceptia Municipiului Focsani, au valoarea de circulatie de 2600 euro/ha., iar cele mai mari de 10 ha., situate intr-un singur trup, au valoarea de circulatie de 3500 euro/ha. Valoarea de circulatie a terenurilor situate in Municipiul Focsani, indiferent de suprafata, este aceea inregistrata in tabelul de mai sus.

Terenurile *arabile* afectate de procese de degradare: inundatii periodice (situate in zona dig – mal), baltire si saraturare (terenuri cu lucrari de desecare si drenaj), alunecari, cu pietrisuri si bolovanisuri au valoarea de circulatie mai mica cu pana la 30% decat celelalte terenuri arabile din localitatea respectiva.

Plantatiile de vita de vie cu densitate mica, (cunoscute sub denumirea de “vie rara” sau “arabil cu butuci de vie”), cele cu sistemul de sustinere uzat (cu spalieri si sarma lipsa), sau nelucrate corespunzator mai multi ani (parloaga), au fost incadrate la categoria “vii degradate”, valoarea acestor plantatii fiind mai mica decat a celorlalte plantatii de vie, asa cum rezulta din coloana “vii degradate”.

Plantatiile tinere de vita de vie (1 – 15 ani) au valori diferite fata de cele inscrise in anexa de mai sus (asa cum rezulta din fisa de calcul nr. 3) si in consecinta se recomanda determinarea valorii de circulatie prin expertiza.

Livezile cu densitate mica, cunoscute sub denumirea de: “livada batrana”, “arabil cu pomi” sau “fanete cu pomi”, au valoarea de circulatie mai mica cu pana la 30% decat celelalte livezi din localitatea respectiva.

Aleele de acces in plantatiile de vie si pomi au aceeasi valoare de circulatie cu a terenului plantat.

Terenurile construite (sedii de ferma agricola, depozite, platforme, curtile aferente locuintelor din extravilan si alte suprafete construite in extravilan, au valoarea de circulatie mai mare decat a terenurilor limitrofe, asa cum rezulta din coloana “terenuri construite.”

Terenurile agricole cu front la drumul european (notat cu *), la drumurile nationale, (notate cu **) sau la drumurile judetene (notate cu ***) au o valoare de circulatie mai mare decat restul terenurilor agricole, datorita posibilitatii de a fi folosite pentru realizarea unor constructii permise de lege. Suprafetele necesare unor astfel de constructii sunt limitate, motiv pentru care valorile din tabelul de mai sus se vor aplica suprafetelor de pana la 1 ha. In cazul instrainarii unor suprafete mai mari, diferenta de peste un hectar se va evalua pentru terenurile arabile sau pajisti naturale cu 2600 euro/ha. sau 3500 euro/ha., in functie de suprafata instrainata, (cu exceptia municipiului Focsani, unde se vor folosi valorile inscrise in prezenta anexa), iar in cazul plantatiilor de vii si livezi la valoarea inscrisa in anexa pentru localitatea respectiva.

Pajistile naturale: cuprind suprafetele de pasuni si fanete.

Valoarea *amenajarilor piscicole* inscrise in anexa se refera la tern si amenajarile piscicole, deci nu cuprinde contravaloarea pestelui.

Evaluator ing. ec. Diaconu Emilian

